

ADDENDUM 1 TO PWG-405

ADDENDUM 1 AU PWG-405

ADENDA 1 AL PWG-405

This *addendum* to **PWG-405/2023** contains the additional information communicated by Colombia regarding the IUU fishing vessel "Haleluya / IMO # 4000354 / ICCAT IUU SN. 20200012":

Le présent *addendum* au **PWG-405/2023** contient les informations supplémentaires communiquées par la Colombie concernant le navire de pêche INN "Haleluya / IMO # 4000354 / ICCAT IUU SN. 20200012":

El presente *adenda* al to **PWG-405/2023** contiene las informaciones adicionales comunicadas por Colombia en relación con el buque de pesca INDNR "Haleluya / IMO # 4000354 / ICCAT IUU SN. 20200012":



REPÚBLICA DE COLOMBIA
MINISTERIO DE RELACIONES EXTERIORES

S-DIESA-23-027074

El Ministerio de Relaciones Exteriores – Dirección de Asuntos Económicos Sociales y Ambientales- saluda muy atentamente a la honorable Secretaría Ejecutiva de la Comisión Internacional para la Conservación del Atún Atlántico (ICCAT) y dando alcance a la nota S-DIESA-23-019532 del 20 de septiembre de 2023, tiene a honra referirse a la solicitud de eliminación del buque “*Haleluya*”, de la lista IUU de esa Comisión.

En primer lugar, atendiendo a lo requerido por las delegaciones que objetaron la solicitud, se remiten adjunta la comunicación no. 29202306619, del 1 de noviembre de 2023, de la Dirección General Marítima (DIMAR), y sus anexos, por medio de la cual se da claridad, apoyándose en coordenadas de VMS e inspecciones realizadas por parte de la Capitanía de Puerto de Cartagena, que desde noviembre de 2020 hasta la fecha la nave no ha presentado movimientos, manteniéndose en el muelle de nombre Costa Brava en el puerto de Cartagena.

En segundo lugar, se remite adjunta la comunicación AUNAP-DG-0872-2023, del 7 de noviembre de 2023, de la Autoridad Nacional de Acuicultura y Pesca (AUNAP), y sus anexos, por medio de los cuales esa entidad se refiere a las revisiones internas relacionadas con el caso, en los términos de la recomendación 21-13 de esa Comisión.

En este sentido, a partir de lo indicado en el apartado *a) del párrafo 6*, se observa que la AUNAP encontró inconsistencias a la hora de registrar el buque para su autorización de pesca en la zona del Convenio de la ICCAT, así como a la hora de remitir los reportes a la Comisión. Lo anterior, ocasionado por los traumatismos administrativos relacionados con las medidas tomadas por la pandemia de COVID-19 e incluso, debido a la falta de experticia en los procesos de esa OROP. No obstante, se observa que desde el principio del estatus, hasta la actualidad, las autoridades nacionales de Colombia han demostrado la voluntad de realizar seguimiento permanente a la embarcación y suministrar la información que se requiera.



REPÚBLICA DE COLOMBIA
MINISTERIO DE RELACIONES EXTERIORES

El Ministerio de Relaciones Exteriores – Dirección de Asuntos Económicos Sociales y Ambientales-, se permiten presentar amablemente la solicitud de eliminación del buque “Haleluya” de lista de buques supuestamente implicados en actividades de pesca ilegal, no declarada y no reglamentada (IUU) con base a lo indicado en el apartado *b)* del párrafo 6, en sus numerales *i)*, *ii)* y *iii)*.

Considerando lo dispuesto en el apartado *b) i)*, *del párrafo 6*, de la recomendación 21-13 de esa Comisión, la comunicación de la AUNAP y sus anexos, muestran que las faenas de pesca realizadas por el buque fueron sujetas a los procedimientos de inspección y vigilancia que buscaban el cumplimiento del marco normativo nacional y de las recomendaciones de la ICCAT.

Además, se reitera que desde que se conoció sobre la inclusión del buque en la lista de buques supuestamente implicados en actividades de pesca ilegal, no declarada y no reglamentada (IUU), la Autoridad Nacional de Acuicultura y Pesca de Colombia (AUNAP) se ha abstenido de aprobar las solicitudes de renovación de las patentes y permisos para el desarrollo de la actividad pesquera por parte de esta embarcación. Lo que resulta en que este buque respete las medidas de conservación de ICCAT. Como se reiteró en comunicaciones anteriores, desde su última faena a principios de 2020 la embarcación no ha realizado maniobras de movilización internas, zarpes o arribos nacionales o internacionales.

Adicionalmente, teniendo en cuenta lo dispuesto en el apartado *b) ii)*, *del párrafo 6*, de la recomendación 21-13, las autoridades de Colombia han asumido y continuarán asumiendo sus responsabilidades sobre el buque “Haleluya”. Lo anterior se evidencia en las actividades documentadas de inspección y seguimiento por parte de la AUNAP y la DIMAR, que se han mantenido hasta la actualidad y han sido comunicadas a la ICCAT como parte de este caso.

De la misma manera, Colombia en su jurisdicción ha reiterado su compromiso con la sostenibilidad de las pesquerías, aún cuando a la fecha no se ha adherido como



Libertad y Orden

REPÚBLICA DE COLOMBIA
MINISTERIO DE RELACIONES EXTERIORES

parte contratante de la Convención de la ICCAT ni se ha renovado el estatus de parte no contratante colaboradora.

De otro lado, considerando lo dispuesto en el apartado *b) iii)*, del párrafo 6, como ya fue señalado, el no otorgamiento de autorización para el desarrollo de actividades de pesca es considerada una acción efectiva, como medida precautoria y de la severidad adecuada, toda vez que se ha prevenido cualquier actividad que pueda socavar la sostenibilidad de la pesquería en aguas nacionales o incluso fuera de la jurisdicción nacional.

Teniendo en cuenta lo anterior, las autoridades nacionales consideran que han presentado los argumentos suficientes, para que el buque Halleluya sea eliminado de la lista de buques supuestamente implicados en actividades de pesca ilegal, no declarada y no reglamentada (IUU).

Como estado ribereño, Colombia espera que posterior a la solución de este caso, el país pueda tener interacción permanente con la Secretaría de la Comisión y sus miembros para desarrollar capacidades y conocimientos en torno a los procedimientos y medidas de esta OROP, para pavimentar futuros esfuerzos que permitan una exitosa participación ya sea como parte contratante o como parte no contratante colaboradora.

El Ministerio de Relaciones Exteriores – Dirección de Asuntos Económicos Sociales y Ambientales- hace propicia la ocasión para renovar a la Honorable Secretaría Ejecutiva de la Comisión Internacional para la Conservación del Atún Atlántico (ICCAT) las seguridades de su más alta y distinguida consideración.

Bogotá D.C., 9 de noviembre de 2023

A la Honorable
Secretaría Ejecutiva de la Comisión Internacional para la Conservación del Atún Atlántico (ICCAT)
Madrid, España

Bogotá 01/11/2023
No. 29202306619 MD-DIMAR-GRASI

Favor referirse a este número al responder

Señora
CONSTANZA BEJARANO RAMOS
Directora de Asuntos Económicos, Sociales y Ambientales
Ministerio de Relaciones Exteriores
Bogotá D.C.

Asunto: Respuesta solicitudes motonave Haleluya

Con toda atención me dirijo a la señora Directora de Asuntos Económicos, Sociales y Ambientales Multilaterales - DIESA, con ocasión de dar respuesta a la solicitud vía correo electrónico del 26 de septiembre de 2023, bajo el asunto: Objeciones presentadas por la Unión Europea (UE) y Estados Unidos (EEUU) para la exclusión del Buque Haleluya del listado de Pesca IUU ante de la Comisión Internacional para la Conservación del Atún Atlántico – ICCAT.

1. En concordancia con la solicitud de la UE y EEUU relacionada con las posiciones de la motonave durante el periodo comprendido entre el 01 de noviembre 2020 a la fecha actual, se puede evidenciar una vez verificado el registro de posicionamiento satelital VMS, que la MN Haleluya desde el 01 de noviembre de 2020 hasta el último registro fechado 26 de noviembre de 2022, ha estado atracada en el muelle de Costa Brava en la ciudad de Cartagena de Indias.

Se anexa para el efecto archivo en formato PDF con posición satelital del Sistema VMS, aclarando que la matrícula descrita en dicho documento se encuentra desactualizada, toda vez que el proveedor del servicio de posicionamiento no ha actualizado la información.

Así mismo conforme a las inspecciones realizadas por parte de la Capitanía de Puerto de Cartagena en el mes de Octubre del 2023, se pudo constatar que:

- El equipo VMS se encuentra instalado abordo con su respectivo precinto de seguridad, lo que evidencia que no ha sufrido ninguna manipulación.
- El sistema de monitoreo VMS en la actualidad se encuentra restringido, debido a que el usuario y/o propietario desistió del servicio el día 15 de noviembre del 2022.
- Que dicha nave no ha presentado movimientos, manteniéndose en el muelle de nombre Costa Brava en el puerto de Cartagena.

2. En cuanto a la solicitud por parte de la Cancillería respecto a los últimos movimientos de la motonave, esta Dirección realizó una verificación del posicionamiento y trayectoria de



Dirección General Marítima
Autoridad Marítima Colombiana

“Consolidemos nuestro país marítimo”

Dirección: Carrera 54 No. 26-50 CAN, Bogotá D.C.
Conmutador (+57) 601 220 0490.
Línea Anticorrupción y Antisoborno 01 8000 911 670
Línea de Atención al Ciudadano 01 8000 115 966
Bogotá (+57) 601 328 6800
dimar@dimar.mil.co - www.dimar.mil.co



Identificador 1W11_3ZK+ 6kmT_0B9a PbQg WXZG hC0=

la misma, desde el periodo del 25 de febrero de 2020 a la fecha actual, por medio del Sistema de Monitoreo de Buques (VMS).

En consecuencia, se pudo constatar que la motonave de nombre Haleluya con bandera colombiana, matrícula No. CP-05-0284-A, realizó desplazamientos durante el lapso de tiempo comprendido entre el 26 de febrero al 06 de abril de 2020 en aguas jurisdiccionales de Colombia, los cuales estuvieron cobijados mediante el respectivo documento de zarpe.

Finalmente, pongo a su disposición al Grupo de Asuntos Internacionales a través del cgrasi@dimar.mil.co, para lo que considere pertinente.

Atentamente,




Vicealmirante **JOHN FABIO GIRALDO GALLO**
Director General Marítimo (E)

Anexos: - Documento PDF sistema VMS de nov/20 a nov/22



ANEXO 1

 AUNAP <small>AUTORIDAD NACIONAL DE AGRICULTURA Y PESCA</small>	INSPECCIÓN DE DESEMBARCO DE PRODUCTOS PESQUEROS	F-ADMF-013
		VERSIÓN:1

No. DE FICHA: DRBQ-0013-CE

FECHA DE LA INSPECCIÓN: Cartagena CIUDAD 12 DD 02 MM 2019 AA

PUERTO Zarpe <u>Cartagena</u>	<u>D 21 M 01 A 2019</u>	PUERTO Arribo <u>Cartagena</u>	<u>D 12 M 02 A 2019</u>
----------------------------------	-------------------------	-----------------------------------	-------------------------

Marque con una X la casilla correspondiente:

REGIONAL: PACIFICO CARIBE SAN ANDRES ISLAS

MUNICIPIO DE DESEMBARQUE:

Buenaventura		Santa Marta	
Guapi		Turbo	
Tumaco		Tolú	
Cartagena	<input checked="" type="checkbox"/>	San Andrés Islas	
Barranquilla		Otro, ¿Cual?	

DATOS DEL SOLICITANTE:

Empresa o persona natural:	<u>Almanelly SAS.</u>	NIT/C.C.	<u>900076756-0</u>
----------------------------	-----------------------	----------	--------------------

DATOS DEL REPRESENTANTE LEGAL:

Apellidos	<u>CHEN.</u>	Nombres	<u>CHIN TIEN.</u>
-----------	--------------	---------	-------------------

C.C.	<u>326.406.</u>
------	-----------------

INFORMACIÓN DEL PERMISO DE PESCA:

PERMISO OTORGADO				ULTIMA PRORROGA			
# RESOLUCIÓN	FECHA	FECHA DE NOTIFICACIÓN	VIGENCIA	RESOLUCIÓN	FECHA	FECHA DE NOTIFICACIÓN	VIGENCIA
	D/M/A	D/M/A	años		D/M/A	D/M/A	años

CARACTERÍSTICAS DE LA MOTONAVE:

Nombre	<i>Albaya</i>	Matrícula		No. Patente y vigencia	
---------------	---------------	------------------	--	-------------------------------	--

# BODEGAS	CAPACIDAD (m³) Distribución (esquema)	SISTEMA DE CONSERVACION	# TRIPULANTES
<i>6.</i>	<i>33</i>	<i>Fresco - Placas.</i>	<i>11</i>

TIPO DE PESQUERIA:
 C.A.S.
 C.A.P.
 Peces
 Caracol
 Atún
 Langosta

ZONA DE PESCA:	Océano Pacífico	Océano Pacífico Oriental	Mar Caribe	Captura Total (Ton.)	Captura Total a Desembarcar (Ton.)
			<i>✓</i>	<i>27015.</i>	<i>27015.</i>

ARTE DE PESCA (Descripción)	EQUIPOS (protocolos conservación si aplica)
<i>Long. line.</i>	

NOMBRE y APELLIDO CAPITAN DE LA MOTONAVE *Walter Cordus*

No. DIAS DE PESCA: _____ **No. TOTAL DE LANCES:** _____

CARACTERÍSTICAS DE LAS ESPECIES CAPTURADAS:

NOMBRE COMÚN	NOMBRE CIENTÍFICO	CAPTURA (Ton.)	TIPO DE LANCE	AREA DE PESCA (aguas Nal./ Int.)
<i>Atún</i>	<i>Thunnus albacares</i>	<i>1600 Kg.</i>	<i>Nocturno.</i>	<i>Nal.</i>
		TOTAL		

FAUNA ACOMPAÑANTE

NOMBRE COMÚN	NOMBRE CIENTÍFICO	CAPTURA (Ton.)	AREA DE PESCA (aguas Nal./ Int.)
Tiburon Gris		200 Kg.	Nal.
Tiburon Blanco		100 Kg.	Nal.
Baracuda		50 Kg.	Nal.
Dorado		50 Kg.	Nal.
		TOTAL	

OBSERVACIONES:

Se verificó que no había guayas instaladas en el bajanc que sostiene los anzuelos y que las cintas de los tiburones estuvieran adheridas a los cuerpas.

NOMBRE DEL SERVIDOR PÚBLICO Y/O CONTRATISTA:


Eric Martinez Avila

C. C.: 78 112 442.
FIRMA DEL REPRESENTANTE DE LA EMPRESA:

NOMBRE COMPLETO: CHEN CHIN TIEN.
CARGO EN LA EMPRESA: Rep. legal.
C. C.: 326 406.

DRBQ-0035-LE

No. DE FICHA: 003

FECHA DE LA INSPECCIÓN: Cartagena CIUDAD 30 DD 03 MM 2019 AA

PUERTO Zarpe <u>Cartagena</u>	D <u>28</u> M <u>02</u> A <u>2019</u>	PUERTO Arribo <u>Cartagena</u>	D <u>30</u> M <u>03</u> A <u>2019</u>
----------------------------------	---------------------------------------	-----------------------------------	---------------------------------------

Marque con una X la casilla correspondiente:

REGIONAL: PACIFICO CARIBE SAN ANDRES ISLAS

MUNICIPIO DE DESEMBARQUE:

Buenaventura	Santa Marta	
Guapi	Turbo	
Tumaco	Tolú	
Cartagena	San Andrés Islas	<input checked="" type="checkbox"/>
Barranquilla	Otro, ¿Cual?	

DATOS DEL SOLICITANTE:

Empresa o persona natural: <u>Imanelly SAS</u>	NIT/C.C.
--	----------

DATOS DEL REPRESENTANTE LEGAL:

Apellidos: <u>CHEN</u>	Nombres: <u>CHIN TIEN</u>
------------------------	---------------------------

C.C.	<u>32.6406 Extranjera</u>
------	---------------------------

INFORMACIÓN DEL PERMISO DE PESCA:

PERMISO OTORGADO				ULTIMA PRORROGA			
# RESOLUCIÓN	FECHA	FECHA DE NOTIFICACIÓN	VIGENCIA	RESOLUCIÓN	FECHA	FECHA DE NOTIFICACIÓN	VIGENCIA
	D/M/A	D/M/A	años		D/M/A	D/M/A	años

CARACTERÍSTICAS DE LA MOTONAVE:

Nombre	<i>Albatroz</i>	Matrícula	<i>No aplica</i>	No. Patente y vigencia	
--------	-----------------	-----------	------------------	------------------------	--

# BODEGAS	CAPACIDAD (m³) Distribución (esquema)	SISTEMA DE CONSERVACION	# TRIPULANTES
<i>6</i>	<i>33</i>	<i>Fron-Placas</i>	<i>11</i>

TIPO DE PESQUERIA:

C.A.S.	<input type="checkbox"/>	C.A.P.	<input type="checkbox"/>	Peces	<input type="checkbox"/>
Caracol	<input type="checkbox"/>	Atún	<input checked="" type="checkbox"/>	Langosta	<input type="checkbox"/>

ZONA DE PESCA:	Océano Pacífico	Océano Pacífico Oriental	Mar Caribe	Captura Total (Ton.)	Captura Total a Desembarcar (Ton.)
			<input checked="" type="checkbox"/>	<i>18</i>	<i>18 tons</i>

ARTE DE PESCA (Descripción)	EQUIPOS (protocolos conservación si aplica)
<i>long line</i>	

NOMBRE y APELLIDO CAPITAN DE LA MOTONAVE *Walter Cerón*

No. DIAS DE PESCA: *30*

No. TOTAL DE LANCES: *30*

CARACTERÍSTICAS DE LAS ESPECIES CAPTURADAS:

NOMBRE COMÚN	NOMBRE CIENTÍFICO	CAPTURA (Ton.)	TIPO DE LANCE	AREA DE PESCA (aguas Nal./ Int.)
<i>Pich.</i>	<i>Juans Albucares</i>	<i>13.000 Kg.</i>	<i>Horizontal</i>	<i>Nal</i>
		TOTAL		



FAUNA ACOMPAÑANTE

NOMBRE COMÚN	NOMBRE CIENTÍFICO	CAPTURA (Ton.)	AREA DE PESCA (aguas Nal./ Int.)
Tiburón Azul		1000 Kg.	Nacional
Tiburón Gris		100 Kg.	Nacional
Uchire		1000 Kg.	Nacional
Sapo		1000 Kg.	Nacional
Mariposa-Vela-Dorada		1000 Kg.	Nacional
		TOTAL	

OBSERVACIONES:

En esta fauna el porcentaje de la captura de la
Pesca incidental está por debajo del 40%

NOMBRE DEL SERVIDOR PÚBLICO Y/O CONTRATISTA: Fra. Maximiliano Pardo

C.C.: 76.112.441

FIRMA DEL REPRESENTANTE DE LA EMPRESA: X [Firma]

NOMBRE COMPLETO: CHEN CHIN TIEN

CARGO EN LA EMPRESA: Rep. legal

C.C.: 326 406 Extranjera

No. DE FICHA: _____

FECHA DE LA INSPECCIÓN: Carragüna CIUDAD 4 DD 05 MM 2019 AA

PUERTO Zarpe <u>Carragüna</u>	<u>D 15 M 4 A 2019</u>	PUERTO Arribo <u>Carragüna</u>	<u>D 04 M 05 A 2019</u>
----------------------------------	------------------------	-----------------------------------	-------------------------

Marque con una X la casilla correspondiente:

REGIONAL: PACIFICO CARIBE SAN ANDRES ISLAS

MUNICIPIO DE DESEMBARQUE:

Buenaventura	Santa Marta	
Guapi	Turbo	
Tumaco	Tolú	
Cartagena	San Andrés Islas	<input checked="" type="checkbox"/>
Barranquilla	Otro, ¿Cual?	

DATOS DEL SOLICITANTE:

Empresa o persona natural: Imanelly SAS NIT/C.C. 900076756-0

DATOS DEL REPRESENTANTE LEGAL:

Apellidos CHEN Nombres CHIN TIEN

C.C. 32.67.03

INFORMACIÓN DEL PERMISO DE PESCA:

PERMISO OTORGADO				ULTIMA PRORROGA			
RESOLUCIÓN	FECHA	FECHA DE EXPIRACIÓN	VIGENCIA	RESOLUCIÓN	FECHA	FECHA DE NOTIFICACIÓN	VIGENCIA
	D/M/A	D/M/A	años		D/M/A	D/M/A	años



AUNAP
AUTORIDAD NACIONAL
DE ACUICULTURA Y PESCA

**INSPECCIÓN DE DESEMBARCO DE PRODUCTOS
PESQUEROS**

F-ADM-F-013

VERSIÓN:1

CARACTERÍSTICAS DE LA MOTONAVE:

Nombre	<i>Alca 1401</i>	Matrícula	<i>N/A. Tanzania</i>	No. Patente y vigencia	
--------	------------------	-----------	----------------------	------------------------	--

# BODEGAS	CAPACIDAD (m ³) Distribución (esquema)	SISTEMA DE CONSERVACION	# TRIPULANTES
<i>6</i>	<i>33</i>	<i>Freon-Placas</i>	<i>11</i>

TIPO DE PESQUERIA:

C.A.S. C.A.P. Peces
Caracol Atún Langosta

ZONA DE PESCA:	Océano Pacífico	Océano Pacífico Oriental	Mar Caribe	Captura Total (Ton.)	Captura Total a Desembarcar (Ton.)
			<input checked="" type="checkbox"/>	<i>4 tons</i>	<i>4 tons</i>

ARTE DE PESCA (Descripción)	EQUIPOS (protocolos conservación si aplica)

NOMBRE y APELLIDO CAPITAN DE LA MOTONAVE *Walter Cerdas*

No. DIAS DE PESCA: *20*

No. TOTAL DE LANCES: *19*

CARACTERÍSTICAS DE LAS ESPECIES CAPTURADAS:

NOMBRE COMÚN	NOMBRE CIENTÍFICO	CAPTURA (Ton.)	TIPO DE LANCE	AREA DE PESCA (aguas Nal./ Int.)
<i>Atún</i>	<i>Thunnus albacarus</i>	<i>3000 kg.</i>		<i>Nal</i>
		TOTAL		

FAUNA ACOMPAÑANTE

NOMBRE COMÚN	NOMBRE CIENTÍFICO	CAPTURA (Ton.)	AREA DE PESCA (aguas Nal./ Int.)
<i>Fiburon</i>		<i>600 Kg.</i>	
<i>Sapo</i>		<i>100 Kg.</i>	
<i>Dorado</i>		<i>100 Kg.</i>	
<i>Melano - vela</i>		<i>200 Kg.</i>	
		TOTAL	

OBSERVACIONES:

NOMBRE DEL SERVIDOR PÚBLICO Y/O CONTRATISTA: *Eze Naranjo Abula*


C. C.: *78.112.442.*

FIRMA DEL REPRESENTANTE DE LA EMPRESA: *CHEN TIEN CHAI*

NOMBRE COMPLETO: *X. [Signature]*

CARGO EN LA EMPRESA: *Rep. legal*

C. C.: *32.64.06.*

 AUNAP <small>AUTORIDAD NACIONAL DE ACUICULTURA Y PESCA</small>	INSPECCIÓN DE DESEMBARCO DE PRODUCTOS PESQUEROS	F-ADMF-013
		VERSIÓN:1

No. DE FICHA: _____

FECHA DE LA INSPECCIÓN: Cartagena CIUDAD 28 DD 06 MM 2019 AA

PUERTO Zarpe <u>Cartagena</u>	D <u>10</u> M <u>05</u> A <u>2019</u>	PUERTO Arribo <u>C. Gona</u>	D <u>27</u> M <u>06</u> A <u>2019</u>
----------------------------------	---------------------------------------	---------------------------------	---------------------------------------

Marque con una X la casilla correspondiente:

REGIONAL: PACIFICO CARIBE SAN ANDRES ISLAS

MUNICIPIO DE DESEMBARQUE:

Buenaventura		Santa Marta	
Guapi		Turbo	
Tumaco		Tolú	
Cartagena	<input checked="" type="checkbox"/>	San Andrés Islas	
Barranquilla		Otro, ¿Cual?	

DATOS DEL SOLICITANTE:

Empresa o persona natural:	<u>Jonanelly SAS</u>	NIT/C.C.	<u>900076756-0</u>
----------------------------	----------------------	----------	--------------------

DATOS DEL REPRESENTANTE LEGAL:

Apellidos	<u>CHEN</u>	Nombres	<u>CHIA JEN</u>
-----------	-------------	---------	-----------------

C.C.	<u>32 64 06 ext.</u>
------	----------------------

INFORMACIÓN DEL PERMISO DE PESCA:

PERMISO OTORGADO				ULTIMA PRORROGA			
# RESOLUCIÓN	FECHA	FECHA DE NOTIFICACIÓN	VIGENCIA	RESOLUCIÓN	FECHA	FECHA DE NOTIFICACIÓN	VIGENCIA
	D/M/A	D/M/A	años		D/M/A	D/M/A	años

CARACTERÍSTICAS DE LA MOTONAVE:

Nombre	<i>Alpaca</i>	Matrícula	<i>N.A.</i>	No. Patente y vigencia	
--------	---------------	-----------	-------------	------------------------	--

# BODEGAS	CAPACIDAD (m ³) Distribución (esquema)	SISTEMA DE CONSERVACION	# TRIPULANTES
<i>6.</i>	<i>25 m³.</i>	<i>Freon.</i>	<i>11.</i>

TIPO DE PESQUERIA:

C.A.S.	<input type="checkbox"/>	C.A.P.	<input type="checkbox"/>	Peces	<input type="checkbox"/>
Caracol	<input type="checkbox"/>	Atún	<input checked="" type="checkbox"/>	Langosta	<input type="checkbox"/>

ZONA DE PESCA:	Océano Pacífico	Océano Pacífico Oriental	Mar Caribe	Captura Total (Ton.)	Captura Total a Desembarcar (Ton.)
			<input checked="" type="checkbox"/>		

ARTE DE PESCA (Descripción)	EQUIPOS (protocolos conservación si aplica)
<i>Long. line.</i>	

NOMBRE y APELLIDO CAPITAN DE LA MOTONAVE _____

No. DIAS DE PESCA: _____ **No. TOTAL DE LANCES:** _____

CARACTERÍSTICAS DE LAS ESPECIES CAPTURADAS:

NOMBRE COMÚN	NOMBRE CIENTÍFICO	CAPTURA (Ton.)	TIPO DE LANCE	AREA DE PESCA (aguas Nal./ Int.)
<i>Piso.</i>	<i>Juvaris Albicaris</i>	<i>8000 Kg.</i>	<i>Abertura.</i>	<i>Nal.</i>
		TOTAL		



FAUNA ACOMPAÑANTE

NOMBRE COMÚN	NOMBRE CIENTÍFICO	CAPTURA (Ton.)	AREA DE PESCA (aguas Nal./ Int.)
Fibrona gris.		1000 Kg.	Nal.
Fib. Blanco.		500 Kg.	Nal.
Morlyn.		500 Kg.	Nal.
Otros.		1000 Kg.	Nal.
		TOTAL	

OBSERVACIONES:

Los Volúmenes son estimados.

NOMBRE DEL SERVIDOR PÚBLICO Y/O CONTRATISTA: Ene X. Pineda

C. C.: 78 112 442

FIRMA DEL REPRESENTANTE DE LA EMPRESA: X 

NOMBRE COMPLETO: Chen Chia Hsen

CARGO EN LA EMPRESA: Rep. legal.

C. C.: 3264 06

MEMORANDO INTERNO DRBQ-0573-CG

PARA: DR JHON JAIRO RESTREPO ARENAS

DE: JORGE ROA BARROS
DIRECTOR REGIONAL BARRANQUILLA

ASUNTO: ENVIO SOLICITUD DE RENOVACION E PERMISO DE PESCA INDUSTRIAL IMANELLY SAS.

Cordial saludo

Adjunto al presente los documentos requeridos para la solicitud de RENOVACION DE PERMISO DE PESCA INDUSTRIAL:
Razón Social: IMANELLY SAS
Representante Legal: CHEN CHIN TIEN
Nit: 900076756-0

Agradecemos su atención a la presente.

Cordialmente,



JORGE ROA BARROS
DIRECTOR REGIONAL BARRANQUILLA

Copia. Oficina
Anexos: 22 Folios

Proyectó: Eric Martinez Avila.
VoBo: Jorge Roa Barros.

 AUNAP ASOCIACION NACIONAL DE AGRICULTORES Y PESCADORES	Fecha: 2021-05-26 12:13:56 Radicado: E2021DRBQ000823 No Folios: 13
	
Remitente: CHIN TIEN CHEN Destinatario: JORGE ANTONIO DE JESUS ROA BARROS Asunto: SOLICITUD PORROGA PERMISO DE PESCA CMERC	



Cartagena de Indias, 18 de mayo 2021

Señor:
Nicolás Ignacio del Castillo Piedrahita
Director General AUNAP
Bogotá.

Respetado señor:

Por medio de la presente solicito la prórroga del permiso de pesca comercial industrial otorgado a la empresa IMANELY S.A.S, identificada con Nit 900.076.756-0. La cual tiene a su cargo la embarcación pesquera de bandera colombiana Halleluya con matrícula CP-05-0284-A

Agradeciendo su amable atención se despide:



Chin Tien Chen
Representante legal
Imanely S.A.S

Dirección: Transv. 49 # 21b-55, Edificio Torres Bahía 1. Teléfono 6915024
Celular 317 6627024
Email imanelysas.2014@gmail.com - Cartagena, Colombia.



Recibo No.: 0008093649

Valor: \$00

CÓDIGO DE VERIFICACIÓN: xBaaMLckeSkfmWbb

Verifique el contenido y confiabilidad de este certificado, ingresando a <http://serviciosvirtuales.cccartagena.org.co/e-cer> y digite el respectivo código, para que visualice la imagen generada al momento de su expedición. La verificación se puede realizar de manera ilimitada, durante 60 días calendario, contados a partir de la fecha de su expedición.

CON FUNDAMENTO EN LA MATRÍCULA E INSCRIPCIONES EFECTUADAS EN EL REGISTRO MERCANTIL, LA CÁMARA DE COMERCIO CERTIFICA:

NOMBRE, IDENTIFICACIÓN Y DOMICILIO

Razón social: IMANELY SAS
Sigla: No reportó
Nit: 900076756-0
Domicilio principal: CARTAGENA, BOLIVAR, COLOMBIA

MATRÍCULA

Matrícula No.: 09-215917-12
Fecha de matrícula: 23 de Marzo de 2006
Último año renovado: 2021
Fecha de renovación: 16 de Marzo de 2021
Grupo NIIF: 4 - GRUPO III. Microempresas.

UBICACIÓN

Dirección del domicilio principal: Transversal 49 21 B 55
Municipio: CARTAGENA, BOLIVAR, COLOMBIA
Correo electrónico: imanelysas.2014@gmail.com
Teléfono comercial 1: 3176627024
Teléfono comercial 2: 6915024
Teléfono comercial 3: No reportó
Página web: No reportó

Dirección para notificación judicial: Transversal 49 21 B 55
Municipio: CARTAGENA, BOLIVAR, COLOMBIA
Correo electrónico de notificación: imanelysas.2014@gmail.com
Teléfono para notificación 1: 3176627024
Teléfono para notificación 2: 6915024
Teléfono para notificación 3: No reportó

La persona jurídica IMANELY SAS SI autorizó para recibir notificaciones personales a través de correo electrónico, de conformidad con lo establecido en los artículos 291 del Código General del Proceso y 67 del



Recibo No.: 0008093649

Valor: \$00

CÓDIGO DE VERIFICACIÓN: xBaaMLckeSkfmWbb

Verifique el contenido y confiabilidad de este certificado, ingresando a <http://serviciosvirtuales.cccartagena.org.co/e-cer> y digite el respectivo código, para que visualice la imagen generada al momento de su expedición. La verificación se puede realizar de manera ilimitada, durante 60 días calendario, contados a partir de la fecha de su expedición.

Código de Procedimiento Administrativo y de lo Contencioso Administrativo

CONSTITUCIÓN

CONSTITUCION: Que por Escritura Pública No. 932 del 17 de Marzo de 2006, otorgada en la Notaría 3a. de Cartagena, inscrita en esta Cámara de Comercio el 23 de Marzo de 2006 bajo el número 48,107 del Libro IX del Registro Mercantil, se constituyó una sociedad comercial del tipo de las limitadas denominada:

IMANELY LTDA

REFORMAS ESPECIALES

Que por acta No. 001 del 25 de Marzo de 2014, correspondiente a la reunión de Junta Extraordinaria de Socios celebrada en Cartagena, inscrita en esta Cámara de Comercio el 9 de Abril de 2014 bajo el número 100,462 del Libro IX del Registro Mercantil, la sociedad se transformo de limitada a sociedad por acciones simplificadas bajo la denominación de:

IMANELY SAS

TERMINO DE DURACIÓN

VIGENCIA: Que la sociedad no se halla disuelta y su duración es indefinida.

OBJETO SOCIAL

FACULTADES DEL REPRESENTANTE LEGAL: La sociedad será gerenciada, administrada y representada legalmente ante terceros por el representante legal, quien no tendrá restricciones de contratación por razón de la naturaleza ni de la cuantía de los actos que celebre; y tendrá entre otras funciones las siguientes: a) Representar la sociedad judicial o extrajudicialmente. b) Convocar a la junta de socios a reuniones ordinarias y extraordinarias. c) Presentar a la junta de socios en sus reuniones ordinarias un informe pormenorizado sobre las cuentas, balances, inventarios o informes de la compañía. d) Constituir mandatarios judiciales que representen a la sociedad en negocios

Cámara de Comercio de Cartagena
CERTIFICADO DE EXISTENCIA Y REPRESENTACIÓN LEGAL

Fecha de expedición: 20/04/2021 - 3:05:08 PM



Cámara de Comercio
de Cartagena

Recibo No.: 0008093649

Valor: \$00

CÓDIGO DE VERIFICACIÓN: xBaaMLckeSkfmWbb

Verifique el contenido y confiabilidad de este certificado, ingresando a <http://serviciosvirtuales.cccartagena.org.co/e-cer> y digite el respectivo código, para que visualice la imagen generada al momento de su expedición. La verificación se puede realizar de manera ilimitada, durante 60 días calendario, contados a partir de la fecha de su expedición.

judiciales o extrajudiciales y delegar las funciones o atribuciones necesarias, de que el mismo goza, y dar cuenta de ello a la junta de socios. e) Ejecutar los actos y contratos comprendidos dentro del objeto social. f) Enajenar, grabar, o arrendar en bloque, la totalidad de los bienes sociales y adquirir inmuebles, enajenarlos o grabarlos y grabar muebles, previa autorización de la junta de socios. g) Arbitrar la diferencia de la sociedad con terceros. h) Nombrar y remover libremente al personal subalterno que sea necesario, para la cumplida administración de la sociedad. i) Las demás funciones que le confieren las leyes y los Estatutos.

CAPITAL

QUE EL CAPITAL DE LA SOCIEDAD ES:		NRO. ACCIONES	VALOR NOMINAL
AUTORIZADO	\$85.000.000,00	85.000	\$1.000,00
SUSCRITO	\$85.000.000,00	85.000	\$1.000,00
PAGADO	\$85.000.000,00	85.000	\$1.000,00

REPRESENTACIÓN LEGAL

REPRESENTACION LEGAL: La representación legal de la sociedad por acciones simplificada estará a cargo de una persona natural o jurídica, accionista o no, quien no tendrá suplentes, designado para un término indefinido por la asamblea general de accionistas.

OBJETO SOCIAL: La sociedad tiene por objeto social, la comercialización de pescados, lo mismo que la importación y exportación de los mismos, la extracción de productos pesqueros; pero en desarrollo de su objeto social la sociedad podrá: adquirir, usufructuar, gravar, tomar en arrendamiento o a otro título toda clase de muebles o inmuebles y enajenarlos cuando por razones de necesidad o conveniencia fuere aconsejable, tomar y dar dinero en mutuo, con o sin intereses, dar garantía sus bienes y celebrar todas las operaciones de crédito que le permitan obtener los fondos u otros activos necesarios para el desarrollo de la empresa; constituir compañías filiales para el establecimiento y explotación de empresas destinadas a la realización de cualquier actividad comprendida con el objeto social, tomar intereses como participación, asociada o accionista fundar o no, en otras empresas de objeto social análogo o complementario al suyo, hacer aportes en dinero, en especie o en servicios a esas empresas, enajenar sus cuotas,

Cámara de Comercio de Cartagena
CERTIFICADO DE EXISTENCIA Y REPRESENTACIÓN LEGAL
Fecha de expedición: 20/04/2021 - 3:05:08 PM



Cámara de Comercio
de Cartagena

Recibo No.: 0008093649

Valor: \$00

CÓDIGO DE VERIFICACIÓN: xBaaMLckeSkfmWbb

Verifique el contenido y confiabilidad de este certificado, ingresando a <http://serviciosvirtuales.cccartagena.org.co/e-cer> y digite el respectivo código, para que visualice la imagen generada al momento de su expedición. La verificación se puede realizar de manera ilimitada, durante 60 días calendario, contados a partir de la fecha de su expedición.

derechos o acciones en ellas, fusionarse con tales empresas o absorberlas, adquirir y otorgar concesiones para su explotación; garantizar obligaciones de terceros o en general o ejecutar toda clase de contratos, actos y operaciones sobre bienes muebles e inmuebles, de carácter civil o comercial que guarden relación de medio fin con el objeto social expresado en el presente artículo y todas aquellas que tengan como finalidad ejercer los derechos y cumplir las obligaciones legales o convencionalmente derivadas de la existencia y de las actividades desarrolladas por la sociedad.

NOMBRAMIENTOS

CARGO	NOMBRE	IDENTIFICACION
REPRESENTANTE LEGAL	CHIN TIEN CHEN DESIGNACION	C.E. 326.406

Por acta No. 001 del 25 de Marzo de 2014, correspondiente a la reunión de Junta Extraordinaria de Socios celebrada en Cartagena, inscrita en esta Cámara de Comercio el 9 de Abril de 2014 bajo el número 100,463 del Libro IX del Registro Mercantil.

REFORMAS A LOS ESTATUTOS

REFORMA: Que hasta la fecha la sociedad ha sido reformada por las siguientes escrituras:

No.	mm/dd/aaaa	Notaria	No.Ins.o Reg.	mm/dd/aaaa
3,075	08/22/2006	3a. de Cartagena	49,771	08/24/2006
2,905	05/06/2008	3a. de Cartagena	57,769	06/23/2008
773	07/02/2010	6a. de Cartagena	67,364	08/02/2010
005	04/07/2014	Acta de Asamblea	100,462	04/09/2014
	08/08/2016	Documento Privado	125,441	08/10/2016
0013	05/20/2017	Asamblea General	133,082	06/02/2017
0014	03/26/2018	Asamblea General	139,322	04/04/2018
0016	03/22/2019	Asamblea General	150,153	05/06/2019

RECURSOS CONTRA LOS ACTOS DE INSCRIPCIÓN

De conformidad con lo establecido en el Código de Procedimiento Administrativo y de lo Contencioso Administrativo y la Ley 962 de 2005, los actos administrativos de registro, quedan en firme dentro de los



Recibo No.: 0008093649

Valor: \$00

CÓDIGO DE VERIFICACIÓN: xBaaMLckeSkfmWbb

Verifique el contenido y confiabilidad de este certificado, ingresando a <http://serviciosvirtuales.cccartagena.org.co/e-cer> y digite el respectivo código, para que visualice la imagen generada al momento de su expedición. La verificación se puede realizar de manera ilimitada, durante 60 días calendario, contados a partir de la fecha de su expedición.

diez (10) días hábiles siguientes a la fecha de inscripción, siempre que no sean objeto de recursos. Para estos efectos, se informa que para la Cámara de Comercio de Cartagena, los sábados NO son días hábiles.

Una vez interpuestos los recursos, los actos administrativos recurridos quedan en efecto suspensivo, hasta tanto los mismos sean resueltos, conforme lo prevé el artículo 79 del Código de Procedimiento Administrativo y de lo Contencioso Administrativo.

CLASIFICACIÓN DE ACTIVIDADES ECONÓMICAS - CIIU

Actividad principal código CIIU: 0311

Actividad secundaria código CIIU: 5011

ESTABLECIMIENTO(S) DE COMERCIO

A nombre de la persona jurídica figura matriculado en esta Cámara de Comercio el siguiente establecimiento de comercio/sucursal o agencia:

Nombre:	IMANELY LTDA
Matrícula No.:	09-215918-02
Fecha de Matrícula:	23 de Marzo de 2006
Ultimo año renovado:	2021
Categoría:	Establecimiento-Principal
Dirección:	Transversal 49 21 B 55
Municipio:	CARTAGENA, BOLIVAR, COLOMBIA

SI DESEA OBTENER INFORMACIÓN DETALLADA DE LOS ANTERIORES ESTABLECIMIENTOS DE COMERCIO O DE AQUELLOS MATRICULADOS EN UNA JURISDICCIÓN DIFERENTE A LA DEL PROPIETARIO, DEBERÁ SOLICITAR EL CERTIFICADO DE MATRÍCULA MERCANTIL DEL RESPECTIVO ESTABLECIMIENTO DE COMERCIO.

LA INFORMACIÓN CORRESPONDIENTE A LOS ESTABLECIMIENTOS DE COMERCIO, AGENCIAS Y SUCURSALES, QUE LA PERSONA JURÍDICA TIENE MATRICULADOS EN OTRAS CÁMARAS DE COMERCIO DEL PAÍS, PODRÁ CONSULTARLA EN WWW.RUES.ORG.CO.

SE RECOMIENDA VERIFICAR EL PORTAL WWW.GARANTIASMOBILIARIAS.COM.CO DONDE PUEDEN OBRAR INSCRIPCIONES ADICIONALES RELATIVAS A GARANTIAS MOBILIARIAS, CONTRATOS QUE GARANTICEN OBLIGACIONES O LIMITACIONES DE LA



Recibo No.: 0008093649

Valor: \$00

CÓDIGO DE VERIFICACIÓN: xBaaMLckeSkfmWbb

Verifique el contenido y confiabilidad de este certificado, ingresando a <http://serviciosvirtuales.cccartagena.org.co/e-cer> y digite el respectivo código, para que visualice la imagen generada al momento de su expedición. La verificación se puede realizar de manera ilimitada, durante 60 días calendario, contados a partir de la fecha de su expedición.

PROPIEDAD.

INFORMACIÓN COMPLEMENTARIA

TAMAÑO DE EMPRESA

De conformidad con lo previsto en el artículo 2.2.1.13.2.1 del decreto 1074 de 2015 y la Resolución 2225 de 2019 del DANE el tamaño de la empresa es Micro.

Lo anterior de acuerdo a la información reportada por el matriculado o inscrito en el formulario RUES:

Ingresos por actividad ordinaria \$37,722,270.00

Actividad económica por la que percibió mayores ingresos en el período - CIIU: 0311

Este certificado refleja la situación jurídica registral de la sociedad, a la fecha y hora de su expedición.

Este certificado cuenta con plena validez jurídica según lo dispuesto en la ley 527 de 1999. En él se incorporan tanto la firma mecánica que es una representación gráfica de la firma del Secretario de la Cámara de Comercio de Cartagena, como la firma digital y la respectiva estampa cronológica, las cuales podrá verificar a través de su aplicativo visor de documentos PDF.

Si usted expidió el certificado a través de la plataforma virtual puede imprimirlo con la certeza de que fue expedido por la Cámara de Comercio de Cartagena. La persona o entidad a la que usted le va a entregar el certificado puede verificar, por una sola vez, su contenido ingresando a <http://serviciosvirtuales.cccartagena.org.co/e-cer> y digitando el código de verificación que se encuentra en el encabezado del presente documento. El certificado a validar corresponde a la imagen y contenido del certificado creado en el momento en que se generó en las taquillas o a través de la plataforma virtual de la Cámara.

Cámara de Comercio de Cartagena
CERTIFICADO DE EXISTENCIA Y REPRESENTACIÓN LEGAL
Fecha de expedición: 20/04/2021 - 3:05:08 PM



Cámara de Comercio
de Cartagena

Recibo No.: 0008093649

Valor: \$00

CÓDIGO DE VERIFICACIÓN: xBaaMLckeSkfmWbb

Verifique el contenido y confiabilidad de este certificado, ingresando a <http://serviciosvirtuales.cccartagena.org.co/e-cer> y digite el respectivo código, para que visualice la imagen generada al momento de su expedición. La verificación se puede realizar de manera ilimitada, durante 60 días calendario, contados a partir de la fecha de su expedición.



IMANELY S.A.S

NIT 900.076.756-0

INFORME DE ACTIVIDADES 2020 MOTONAVE HALELUYA

FAENA DEL 06/01/20 AL 05/02/20	KG
ATUN ALETA AMARILLA	8200 KG
ATUN BIG EYE	150 KG
TIBURON GRIS	650 KG
TIBURON BLANCO	500 KG
TIBURON AZUL	180 KG
MARLIN	80 KG
VELA	550 KG

FAENA DEL 21/02/20 AL 06/04/20	KG
ATUN ALETA AMARILLA	8000 KG
TIBURON GRIS	400 KG
TIBURON BLANCO	800 KG
TIBURON AZUL	180 KG
MARLIN	1000 KG
VELA	500 KG

Solamente se realizaron dos faenas en el año 2020, ya que desde abril la embarcación se encuentra en muelle debido a la difícil situación que atraviesa el mundo entero y la poca oportunidad de vender el producto capturado en dichas faenas.

Agradeciendo su atención se despide

Chin Tien Chen
Representante legal
Imanely S.A.S


Dirección: Transv. 49 # 21b-55, Edificio Torres Bahía 1. Teléfono 6915024
Celular 317 6627024
Email imanelysas.2014@gmail.com - Cartagena, Colombia.

Durante el año 2.020 se realizaron dos faenas de pesca comercial industrial con la motonave HALELUYA de bandera Colombiana en el mar caribe Colombiano. En la primera faena se capturaron 10 .3 toneladas de productos pesqueros, de los cuales el atún aleta amarilla y el patudo son la pesca objetivo con 8.35 toneladas. El resto como fauna acompañante la captura fue de 1.95 toneladas.

En la segunda faena de pesca se pescaron 10.8 toneladas, siendo la pesca objetivo el atún aleta amarilla con 8 toneladas, y el resto como fauna acompañante con 2.88 toneladas.

En el cuadro No. 3 se presentan la captura rotal por especies de las dos faenas de pesca realizadas en el año 2.020.

ESPECIES	CAPTURA (TONS)
Atún Aleta Amarilla	16.20
Atún Patudo	0.15
Tiburón gris	1.05
Tiburón blanco	1.30
Tiburón azul	0.26
Marlin	1.08
Vela	0.80
TOTAL	20.84



ALEJANDRO LONDOÑO GARCIA
Biólogo Marino
Matrícula Profesional 17.102.220
Consejo Profesional de Biología



Banco Agrario de Colombia

NIT. 800.037.800- 8

20/05/2021 09:20:04 Cajero: pgonzalz

Oficina: 1207 - CARTAGENA SUCURSAL

Terminal: B1207CJ040UA Operación: 163798527

Transacción: RECAUDO DE CONVENIOS

Valor: \$1,815,000.00

Costo de la transacción: \$0.00

Iva del Costo: \$0.00

GMF del Costo: \$0.00

Medio de Pago: EFECTIVO

Convenio: 12803 AUT. NACIONAL DE ACUICULTU

Ref 1: 9000767560

Ref 2:

Ref 3:

Antes de retirarse de la ventanilla por favor verifique que la transacción solicitada se registró correctamente en el comprobante. Si no está de acuerdo infórmele al cajero para que la corrija. Cualquier inquietud comuníquese en Bogotá al 5948500 resto de



AUNAP

AUTORIDAD NACIONAL
DE ACUICULTURA Y PESCA

CERTIFICA QUE

**ALEJANDRO
LONDOÑO GARCIA**

se inscribió en el registro de profesionales
habilitados para firmar planes e informes de
actividades en la Aunap

SE OTORGA EN LA CIUDAD DE
BOGOTA

27-1-2021



El campo
es de todos

Minagricultura

Made for free with Certify'em

**CONSEJO
PROFESIONAL
DE BIOLOGÍA**



Tarjeta profesional - 17102220
ALEJANDRO LONDOÑO GARCÍA
BIÓLOGO MARINO
UNIVERSIDAD DE BOGOTÁ
JORGE TADEO LOZANO
Resolución 16 del 26/09/1988



Esta tarjeta acredita a su titular como Biólogo Profesional matriculado y lo faculta para ejercer la profesión en el territorio colombiano.

Es documento público y se expide de conformidad con el Artículo 15 de la Ley 22 de 1984 y el Decreto 2531 de 1986.

Es de carácter personal e intransferible.



RICARDO TAPIA REALES
PRESIDENTE

Consejo Profesional de Biología
www.consejoprofesionaldebiologia.gov.co



CON FUNDAMENTO EN LA MATRÍCULA E INSCRIPCIONES EFECTUADAS EN EL REGISTRO MERCANTIL, LA CÁMARA DE COMERCIO CERTIFICA:

NOMBRE, IDENTIFICACIÓN Y DOMICILIO

Razón social: IMANELY SAS
Sigla: No reportó
Nit: 900076756-0
Domicilio principal: CARTAGENA, BOLIVAR, COLOMBIA

MATRÍCULA

Matrícula No.: 09-215917-12
Fecha de matrícula: 23 de Marzo de 2006
Último año renovado: 2021
Fecha de renovación: 16 de Marzo de 2021
Grupo NIIF: 4 - GRUPO III. Microempresas.

UBICACIÓN

Dirección del domicilio principal: Transversal 49 21 B 55
Municipio: CARTAGENA, BOLIVAR, COLOMBIA
Correo electrónico: imanelysas.2014@gmail.com
Teléfono comercial 1: 3176627024
Teléfono comercial 2: 6915024
Teléfono comercial 3: No reportó
Página web: No reportó

Dirección para notificación judicial: Transversal 49 21 B 55
Municipio: CARTAGENA, BOLIVAR, COLOMBIA
Correo electrónico de notificación: imanelysas.2014@gmail.com
Teléfono para notificación 1: 3176627024
Teléfono para notificación 2: 6915024
Teléfono para notificación 3: No reportó

La persona jurídica IMANELY SAS SI autorizó para recibir notificaciones personales a través de correo electrónico, de conformidad con lo establecido en los artículos 291 del Código General del Proceso y 67 del Código de Procedimiento Administrativo y de lo Contencioso Administrativo

CONSTITUCIÓN

CONSTITUCION: Que por Escritura Pública No. 932 del 17 de Marzo de 2006, otorgada en la Notaría 3a. de Cartagena, inscrita en esta Cámara de Comercio el 23 de Marzo de 2006 bajo el número 48,107 del Libro IX del Registro Mercantil, se constituyó una sociedad comercial del tipo de las limitadas denominada:

IMANELY LTDA

REFORMAS ESPECIALES

Que por acta No. 001 del 25 de Marzo de 2014, correspondiente a la reunión de Junta Extraordinaria de Socios celebrada en Cartagena, inscrita en esta Cámara de Comercio el 9 de Abril de 2014 bajo el número

100,462 del Libro IX del Registro Mercantil, la sociedad se transformo de limitada a sociedad por acciones simplificadas bajo la denominación de:

IMANELY SAS

TERMINO DE DURACIÓN

VIGENCIA: Que la sociedad no se halla disuelta y su duración es indefinida.

OBJETO SOCIAL

FACULTADES DEL REPRESENTANTE LEGAL: La sociedad será gerenciada, administrada y representada legalmente ante terceros por el representante legal, quien no tendrá restricciones de contratación por razón de la naturaleza ni de la cuantía de los actos que celebre; y tendrá entre otras funciones las siguientes: a) Representar la sociedad judicial o extrajudicialmente. b) Convocar a la junta de socios a reuniones ordinarias y extraordinarias. c) Presentar a la junta de socios en sus reuniones ordinarias un informe pormenorizado sobre las cuentas, balances, inventarios o informes de la compañía. d) Constituir mandatarios judiciales que representen a la sociedad en negocios judiciales o extrajudiciales y delegar las funciones o atribuciones necesarias, de que el mismo goza, y dar cuenta de ello a la junta de socios. e) Ejecutar los actos y contratos comprendidos dentro del objeto social. f) Enajenar, grabar, o arrendar en bloque, la totalidad de los bienes sociales y adquirir inmuebles, enajenarlos o grabarlos y grabar muebles, previa autorización de la junta de socios. g) Arbitrar la diferencia de la sociedad con terceros. h) Nombrar y remover libremente al personal subalterno que sea necesario, para la cumplida administración de la sociedad. i) Las demás funciones que le confieren las leyes y los Estatutos.

CAPITAL

QUE EL CAPITAL DE LA SOCIEDAD ES:	NRO. ACCIONES	VALOR NOMINAL
AUTORIZADO	85.000	\$1.000,00
SUSCRITO	85.000	\$1.000,00
PAGADO	85.000	\$1.000,00

REPRESENTACIÓN LEGAL

REPRESENTACION LEGAL: La representación legal de la sociedad por acciones simplificada estará a cargo de una persona natural o jurídica, accionista o no, quien no tendrá suplentes, designado para un término indefinido por la asamblea general de accionistas.

OBJETO SOCIAL: La sociedad tiene por objeto social, la comercialización de pescados, lo mismo que la importación y exportación de los mismos, la extracción de productos pesqueros; pero en desarrollo de su objeto social la sociedad podrá: adquirir, usufructuar, gravar, tomar en arrendamiento o a otro título toda clase de muebles o inmuebles y enajenarlos cuando por razones de necesidad o conveniencia fuere aconsejable, tomar y dar dinero en mutuo, con o sin intereses, dar garantía sus bienes y celebrar todas las operaciones de crédito que le permitan obtener los fondos u otros activos necesarios para el desarrollo de la empresa; constituir compañías filiales para el establecimiento y explotación de empresas destinadas a la realización de

cualquier actividad comprendida con el objeto social, tomar intereses como participación, asociada o accionista fundar o no, en otras empresas de objeto social análogo o complementario al suyo, hacer aportes en dinero, en especie o en servicios a esas empresas, enajenar sus cuotas, derechos o acciones en ellas, fusionarse con tales empresas o absorberlas, adquirir y otorgar concesiones para su explotación; garantizar obligaciones de terceros o en general o ejecutar toda clase de contratos, actos y operaciones sobre bienes muebles e inmuebles, de carácter civil o comercial que guarden relación de medio fin con el objeto social expresado en el presente artículo y todas aquellas que tengan como finalidad ejercer los derechos y cumplir las obligaciones legales o convencionalmente derivadas de la existencia y de las actividades desarrolladas por la sociedad.

NOMBRAMIENTOS

CARGO	NOMBRE	IDENTIFICACION
REPRESENTANTE LEGAL	CHIN TIEN CHEN DESIGNACION	C.E. 326.406

Por acta No. 001 del 25 de Marzo de 2014, correspondiente a la reunión de Junta Extraordinaria de Socios celebrada en Cartagena, inscrita en esta Cámara de Comercio el 9 de Abril de 2014 bajo el número 100,463 del Libro IX del Registro Mercantil.

REFORMAS A LOS ESTATUTOS

REFORMA: Que hasta la fecha la sociedad ha sido reformada por las siguientes escrituras:

No.	mm/dd/aaaa	Notaria	No.Ins.o Reg.	mm/dd/aaaa
3,075	08/22/2006	3a. de Cartagena	49,771	08/24/2006
2,905	05/06/2008	3a. de Cartagena	57,769	06/23/2008
773	07/02/2010	6a. de Cartagena	67,364	08/02/2010
005	04/07/2014	Acta de Asamblea	100,462	04/09/2014
	08/08/2016	Documento Privado	125,441	08/10/2016
0013	05/20/2017	Asamblea General	133,082	06/02/2017
0014	03/26/2018	Asamblea General	139,322	04/04/2018
0016	03/22/2019	Asamblea General	150,153	05/06/2019

RECURSOS CONTRA LOS ACTOS DE INSCRIPCIÓN

De conformidad con lo establecido en el Código de Procedimiento Administrativo y de lo Contencioso Administrativo y la Ley 962 de 2005, los actos administrativos de registro, quedan en firme dentro de los diez (10) días hábiles siguientes a la fecha de inscripción, siempre que no sean objeto de recursos. Para estos efectos, se informa que para la Cámara de Comercio de Cartagena, los sábados NO son días hábiles.

Una vez interpuestos los recursos, los actos administrativos recurridos quedan en efecto suspensivo, hasta tanto los mismos sean resueltos, conforme lo prevé el artículo 79 del Código de Procedimiento Administrativo y de lo Contencioso Administrativo.

CLASIFICACIÓN DE ACTIVIDADES ECONÓMICAS - CIIU

Actividad principal código CIIU: 0311
Actividad secundaria código CIIU: 5011

ESTABLECIMIENTO(S) DE COMERCIO

A nombre de la persona jurídica figura matriculado en esta Cámara de Comercio el siguiente establecimiento de comercio/sucursal o agencia:

Nombre: IMANELY LTDA
Matrícula No.: 09-215918-02
Fecha de Matrícula: 23 de Marzo de 2006
Ultimo año renovado: 2021
Categoría: Establecimiento-Principal
Dirección: Transversal 49 21 B 55
Municipio: CARTAGENA, BOLIVAR, COLOMBIA

SI DESEA OBTENER INFORMACIÓN DETALLADA DE LOS ANTERIORES ESTABLECIMIENTOS DE COMERCIO O DE AQUELLOS MATRICULADOS EN UNA JURISDICCIÓN DIFERENTE A LA DEL PROPIETARIO, DEBERÁ SOLICITAR EL CERTIFICADO DE MATRÍCULA MERCANTIL DEL RESPECTIVO ESTABLECIMIENTO DE COMERCIO.

LA INFORMACIÓN CORRESPONDIENTE A LOS ESTABLECIMIENTOS DE COMERCIO, AGENCIAS Y SUCURSALES, QUE LA PERSONA JURÍDICA TIENE MATRICULADOS EN OTRAS CÁMARAS DE COMERCIO DEL PAÍS, PODRÁ CONSULTARLA EN WWW.RUES.ORG.CO.

SE RECOMIENDA VERIFICAR EL PORTAL WWW.GARANTIASMOBILIARIAS.COM.CO DONDE PUEDEN OBRAR INSCRIPCIONES ADICIONALES RELATIVAS A GARANTIAS MOBILIARIAS, CONTRATOS QUE GARANTICEN OBLIGACIONES O LIMITACIONES DE LA PROPIEDAD.

INFORMACIÓN COMPLEMENTARIA

TAMAÑO DE EMPRESA


De conformidad con lo previsto en el artículo 2.2.1.13.2.1 del decreto 1074 de 2015 y la Resolución 2225 de 2019 del DANE el tamaño de la empresa es Micro.

Lo anterior de acuerdo a la información reportada por el matriculado o inscrito en el formulario RUES:

Ingresos por actividad ordinaria \$37,722,270.00

Actividad económica por la que percibió mayores ingresos en el período - CIIU: 0311

Este certificado refleja la situación jurídica registral de la sociedad, a la fecha y hora de su expedición.

 AUNAP <small>AUTORIDAD NACIONAL DE ACUICULTURA Y PESCA</small>	Proceso Gestión de Administración y Fomento	Código: FT-AF-020
	Concepto Técnico Nuevo Permiso de Pesca Comercial Industrial	Versión: 2
		Vigencia desde: 03/02/2020

CONCEPTO TÉCNICO No		DRBQ-0157-CG	
CIUDAD	DIA	MES	AÑO
cartagena	26	05	2021

DATOS DE LA SOLICITUD		
No DE RADICADO	FECHA DE RADICADO	FECHA DE RECIBIDO
E2021DRBQ000823	26/05/2021	26/05/2021

Marque con una X la casilla correspondiente

Solicitud			
Nuevo permiso		Reemplazo motonave	
Prórroga	X	Cancelación permiso	
Vinculación motonave		Otro, ¿Cuál?	
Desvinculación motonave			

1. Verificación de Documentos.

DOCUMENTACIÓN	PRESENTADA		
	SI	NO	NO APLICA
Memorando remitario – oficina regional	X		
Carta de solicitud del requerimiento	X		
Copia Documento de identificación			X
Cámara de comercio vigente – Objeto relacionado con actividad pesquera	X		
Plan de Actividades			X
Fotocopia de tarjeta profesional o Matrícula profesional	X		
Certificación empresa que procesara las capturas			X
Copia de Matrícula M/N			X
Contrato de afiliación M/N			X
Informe anual de actividades (en caso de prórroga o vencimiento por términos del permiso)	X		
Inspección ocular de la embarcación			X


Observaciones: Se verificó en la documentación entregada para la solicitud la presentación de los documentos exigidos por normatividad vigente y se revisó la información concerniente a evaluar la viabilidad de la solicitud, de acuerdo a los siguientes datos:

2. Datos del permisionario

EMPRESA O PERSONA NATURAL	NIT	REG. MERCANTIL	REPRESENTANTE LEGAL	DOCUMENTO (CC o CE)
IMANELLY SAS	900076756-0	09-215917-12	CHEN CHIN TIEN	326406 EXT

3. Datos del domicilio

DIRECCIÓN	TELEFONO	E MAIL
el Bosque Traversal 52 No. 21A – 62 en la ciudad de Cartagena	304-4034015	imanelysas.2014@gmail.com

 AUNAP <small>AUTORIDAD NACIONAL DE ACUICULTURA Y PESCA</small>	Proceso Gestión de Administración y Fomento	Código: FT-AF-020
	Concepto Técnico Nuevo Permiso de Pesca Comercial Industrial	Versión: 2
		Vigencia desde: 03/02/2020

4. Información del permiso de pesca (en caso de prórroga o permiso nuevo que venció por términos):

PERMISO OTORGADO				ÚLTIMA PRORROGA			
N Resolución	Fecha dd/mm/aaaa	Fecha de notificación dd/mm/aaaa	Vigencia (años)	N Resolución	Fecha dd/mm/aaaa	Fecha de notificación dd/mm/aaaa	Vigencia (años)
1761	del 16 de agosto de 2006	17 de agosto de 2006	1	1140	23 de junio de 2020	26 de junio de 2020	1

ÚLTIMA PATENTE EXPEDIDA		
FECHA DE EXPEDICIÓN (dd/mm/aaaa)	VIGENCIA ÚLTIMA PATENTE	
9302- JULIO 7 DE 2020	26/07/2021	26/07/2021

5. Características de la Motonave (S):

Numero de M/N (s): ()

La M/N (s) a vincular es:

Nombre	HALELUYA
Matrícula	CP-05-0284-A
Bandera	COL
Armador	IMANELLY SAS
Manga(m)	5
Eslora(m)	24.59
Puntal(m)	2
Motor (hp)	CUMMINS 447.41 HP
Trn(ton)	22
Trb (ton)	74
Material casco	fibra

Nota: Si es más de una M/N copie el cuadro.

6. Zona de pesca:


Océano Pacífico	<input type="checkbox"/>	Océano Pacífico Oriental	<input type="checkbox"/>	Mar Caribe	<input checked="" type="checkbox"/>
-----------------	--------------------------	--------------------------	--------------------------	------------	-------------------------------------

7. Tipo de pesca o recurso pesquero:

C.A.S.	<input type="checkbox"/>	C.A.P	<input type="checkbox"/>	Peces demersales y medianos pelágicos	<input type="checkbox"/>
CAD/PL	<input type="checkbox"/>	Atún	<input checked="" type="checkbox"/>	Otro, ¿Cuál?	<input type="checkbox"/>

8. Relación de especie (s) (según tipo de pesquería)

TIPO DE PESQUERIA	NOMBRE COMUN	NOMBRE CIENTÍFICO	CUOTA ASIGNADA POR LA AUNAP (vigencia actual)
ATUN	Atun aleta amarilla	Tunnus albacares	100 ton
	albacoraa	Katsuwonus pelamis	
	Tun ojo grande	Tunnus obesus	

 AUNAP <small>AUTORIDAD NACIONAL DE ACUICULTURA Y PESCA</small>	Proceso Gestión de Administración y Fomento	Código: FT-AF-020
		Versión: 2
	Concepto Técnico Nuevo Permiso de Pesca Comercial Industrial	Vigencia desde: 03/02/2020

TIPO DE PESQUERIA	NOMBRE COMUN	NOMBRE CIENTÍFICO	CUOTA ASIGNADA POR LA AUNAP (vigencia actual)

Observaciones Adicionales: _____

9. Meses en los que se planea realizar las faenas y duración de las mismas:

MESES	Ene	Feb	Mar	Abr	May	Jun	Jul	Ag	Sep.	Oct	Nov	Dic
	x	x	x	x	x	x	x	x	x	x	x	x

Observaciones: _____

10. Puerto de desembarque autorizado:

Buenaventura		Santa Marta	
Guapi		Turbo	
Tumaco		Tolú	
Cartagena	X	San Andrés Islas	
Barranquilla		Otro, ¿Cuál?	

11. Artes y métodos de pesca:

Según plan de actividades las artes de pesca utilizados son:

Arte	¿Cuál(es)?	Recurso a capturar
Red de arrastre		
Mallador, trasmallos y similares		
Línea de anzuelos o línea de mano	X	ATUN
Red de Cerco		
Nasas		
Buceo a pulmón		
Otro, ¿Cuál?		

12. Características del arte o método de pesca.

ARTES PARA PESQUERÍA DE ARRASTRE: C.A.S y/o C.A.P.


Red de arrastre

Longitud de Red (m)	NAA
Ojo de malla en el copo (plg)	NA
DET. Instalados	NA
No. de compuertas	NA
Arrastre por popa	NA

No. Redes	NA
Ojo de malla del cuerpo (plg)	NA
Longitud de la guaya (m)	NA
No. Redes por tangón	NA
¿Comentarios?	

ARTES PARA PESQUERÍA DE ATÚN

a) Red de cerco (Bolíche):

 AUNAP <small>AUTORIDAD NACIONAL DE ACUICULTURA Y PESCA</small>	Proceso Gestión de Administración y Fomento	Código: FT-AF-020
	Concepto Técnico Nuevo Permiso de Pesca Comercial Industrial	Versión: 2
		Vigencia desde: 03/02/2020

Dimensiones de la Red (m)	
Ojo de malla predominante (plg)	NA
Ojo de malla del PPD (plg)	NA
No. Paños	NA

ARTES PARA PECES

a) Red de enmalle (Trasmallos)

No. Paños	NA
Ojo de Malla (plg)	NA
Alto x Largo (m)	NA
Material	NA

b) Palangre (Long line):

Calibre de anzuelos	#1
Cantidad de anzuelos	900
Largo (m)	2600 M
Carnada	SARDINA JAPONESA

c) Línea de mano

No. de líneas	NA
Calibre de anzuelos	NA
Cantidad de anzuelos	NA
Largo (m)	NA
No. del Nylon (lbs)	NA
Carnada	NA

d) Nasas

Alto x Ancho x Largo (m)	NA
Cantidad	NA
Rejilla de escape	SI () NO ()

e) Otras artes de pesca

¿Cuál?	NA
No. de unidades	NA
Dimensiones (m*m*m*)	NA
¿Se usa carnada?	NA

13. Empresa que procesara y/o comercialización de los productos:

Nombre de la empresa	AGROCULTIVOS DEL SINU
Localización de la planta	CARTAGENA DE INDIAS
Resolución Permiso	0651 DE 07 DE ABRIL DE 2021

14. Destino - comercialización:


Productos	% Mercado nacional	% Internacional
ATUN	100	0

15. Terminó solicitado del permiso: _____ UN AÑO _____

16. Valor de la tasa: 50 UVT equivalente a: \$ 1.815.000

17. Análisis de informe de actividades:

M/N	Capturas (Ton)						No. Faenas en el Año
	CAS	CAP	PD-MP	AT	CRD	Fauna Incidental	
HALELUYA				X		X	3


 AUNAP <small>AUTORIDAD NACIONAL DE ACUICULTURA Y PESCA</small>	Proceso Gestión de Administración y Fomento	Código: FT-AF-020
	Concepto Técnico Nuevo Permiso de Pesca Comercial Industrial	Versión: 2
		Vigencia desde: 03/02/2020

CONCEPTO TÉCNICO

Según lo observado en la documentación presentada por el representante legal de la empresa imanelly sas, esta cumple con los requisitos mínimos para la renovación del permiso de pesca industrial por lo que se recomienda prorrogar el permiso por el término de un año.

Al revisar la información presentada por el permisionario, se puede determinar que si cumple con los requisitos para renovar PERMISO DE PESCA COMERCIAL INDUSTRIAL para la captura de ___atun_ según las especies señaladas anteriormente.

NOTA: No se le autoriza la extracción de Marlín, Pez Vela, Pez Espada, lo mismo que el uso de redes de fondo a la deriva o fijas mayores de 450 brazas de longitud.

FIRMA DEL FUNCIONARIO Y/O CONTRATISTA	
NOMBRE DEL FUNCIONARIO Y/O CONTRATISTA	ERIC MARTINEZ AVILA
CARGO DEL FUNCIONARIO Y/O CONTRATISTA	TECNICO OPERATIVO



Remitente: NICOLÁS DEL CASTILLO PIEDRAHITA
Destinatario: CHIN TIEN CHEN
Asunto: RESPUESTA DERECHO DE PETICION

AUNAP-DG-851-2021

Bogotá D.C.

Señor
CHIN TIEN CHEN
Representante Legal
IMANELY SAS
Imanelysas.2014@gmail.com
Cartagena, Bolívar

Cordial saludo,

En atención al derecho de petición allegado vía correo electrónico el pasado 11 de agosto de 2021, con asunto “Imanely sas permiso”, en el que solicita información sobre el estado del trámite de la prórroga del permiso de pesca de la sociedad IMANELLY SAS identificada con NIT. 900076756-0, y la posterior expedición de patente de pesca a la embarcación HALELUYA; adicionalmente atendiendo a la comunicación con radicado S2021NC002066 en que se le informó de la extensión del término para enviar la respuesta al derecho de petición, y acogiendo lo establecido en el artículo 5 del Decreto 491 del 28 de marzo de 2020 por medio del cual amplía los términos para dar respuesta, esta autoridad da respuesta a su solicitud en los siguientes términos:

Evaluada la situación jurídica de la embarcación Haleluya, fue posible constatar que actualmente se encuentra registrada en la lista de buques supuestamente implicados en actividades de pesca ilegal, no declarada y no reglamentada (IUU) de la Comisión Internacional para la Conservación del Atún Atlántico (ICCAT). Por esta razón y atendiendo a los lineamientos establecidos en el Código de Conducta para la Pesca Responsable de la Organización de las Naciones Unidas para la Agricultura y la Investigación (FAO), ha sido posible constatar que aún cuando Colombia no sea miembro de la mencionada comisión, si debe respetar sus recomendaciones por tratarse de una Organización Regional que abarca áreas de jurisdicción colombiana, a saber:

“7.1.5 Un Estado que no sea miembro de una organización subregional o regional de ordenación pesquera o que no participe en un arreglo subregional o regional de ordenación pesquera debería



Autoridad Nacional de Acuicultura y Pesca (AUNAP) - Sede Central

Servicio al Ciudadano: atencionalciudadano@ aunap.gov.co
Calle 40A N° 13-09 Pisos 6, 14 y 15 Edificio UGI - Teléfonos (57 1) 3770500
Bogotá, D.C., - Colombia
www.aunap.gov.co

cooperar, no obstante, de conformidad con los acuerdos internacionales pertinentes y el derecho internacional, en la conservación y gestión de los recursos pesqueros haciendo efectivas las medidas de conservación y gestión aprobadas por dicha organización o arreglo”.

Aunado a lo anterior, el Plan de Acción Internacional para Prevenir, Desalentar y Eliminar la Pesca Ilegal, No Declarada y No Reglamentada (INDNR), establece en sus numerales 10 y 22 obligaciones para los Estados que implican la adopción de todas las medidas posibles de conformidad con el derecho internacional para prevenir, desalentar y eliminar la pesca INDNR; y en sus numerales 34 y 48 establece las siguientes obligaciones en cabeza de los Estados de Pabellón:

“34. Los Estados deberían velar por que las embarcaciones pesqueras que tienen derecho a enarbolar su pabellón no practiquen ni respalden la pesca INDNR.

(...) 48. Los Estados del pabellón deberían asegurarse de que sus embarcaciones pesqueras, de transporte y de apoyo no respalden ni practiquen la pesca INDNR. Con este fin, deberían asegurarse de que ninguna de sus embarcaciones reabastezca a embarcaciones pesqueras que practican actividades de ese tipo o transborda pescado a estas embarcaciones o desde ellas. Este párrafo no va en perjuicio de la adopción de las medidas oportunas, en caso necesario, con fines humanitarios, incluida la seguridad de los miembros de la tripulación.”

En este sentido, es obligación del Estado colombiano y, de manera particular, de esta Autoridad, asegurarse que nuestras embarcaciones pesqueras no se encuentren relacionadas de ninguna manera con la pesca ilegal (INDNR).

En armonía con lo antes expuesto, el artículo 3º de la resolución AUNAP 1026 de 2014 “por medio de la cual se adoptan medidas de inspección y vigilancia para el control de la actividad pesquera realizada por las embarcaciones de bandera nacional y bandera extranjera” proferida por la AUNAP señala que:

“Artículo 3º. La Aunap en coordinación con la Dimar decidirá si autoriza o deniega la entrada a puerto de una embarcación pesquera, al evaluar la información requerida en el artículo primero. Sobre este particular, la Dimar en coordinación con la Aunap, denegará el acceso y uso de puertos nacionales a aquellas embarcaciones que se encuentran en las listas de pesca ilegal, no declarada y no reglamentada de las diferentes Organizaciones Regionales de Ordenación Pesquera.”






Por estas razones, es preciso afirmar que Colombia cuenta con obligaciones internacionales y restricciones en su normativa nacional que imposibilitan a la Autoridad Nacional de Acuicultura y Pesca para conceder la renovación de la patente de pesca de la embarcación Haleluya, porque esta embarcación está incluida en el listado de buques supuestamente implicados en

actividades de pesca ilegal, no declarada y no reglamentada (IUU) de la Comisión Internacional para la Conservación del Atún Atlántico (ICCAT) desde el 17 de febrero de 2021. Por lo anterior, en su momento se le notificará la Resolución que niega la patente de pesca.

Atentamente,



NICOLÁS DEL CASTILLO PIEDRAHITA
Director General

Proyectó: Gabriella E. Benedetti – Abogada OAJ AUNAP 
Aprobó: Miguel Ángel Ardila – Jefe Oficina Asesora Jurídica AUNAP 
Jenny Marcela Rivera – Directora Técnica de Inspección y Vigilancia AUNAP. 
Jhon Jairo Restrepo – Director Técnico de Administración y Fomento AUNAP 
Sara Liliana Zafra – Asesora de Dirección General AUNAP 

Bogotá D.C.

MEMORANDO INTERNO 036 de 2023

PARA: JHON JAIRO RESTREPO ARENAS
Director Técnico de Administración y Fomento

DE: MIGUEL ÁNGEL ARDILA ARDILA
Oficina Asesora Jurídica

ASUNTO: CONCEPTO TRÁMITE DE PERMISO SOCIEDAD IMANELY LTDA.

Cordial saludo,

En virtud de la Acción de Tutela iniciada por el Señor Chin Tien Chen, la cual en segunda instancia fue fallada de manera desfavorable para la AUNAP, es procedente verificar la viabilidad de expedición de permisos a los peticionarios que registran una embarcación con antecedentes de pesca ilegal.

Antecedentes

Es importante citar como antecedente la revisión previa que ya se había realizado sobre el caso de la embarcación Haleluya por parte de la Dirección Técnica de Inspección y Vigilancia, donde se encontró que la embarcación no ha desarrollado actividades de pesca ilegal no declarada y no reglamentada de la jurisdicción colombiana, sin embargo, si se encuentra registrada en la lista de buques supuestamente implicados en actividades de pesca ilegal, no declarada y no reglamentada (IUU) de la Comisión Internacional para la Conservación del Atún Atlántico (ICCAT).

Sin embargo, teniendo en cuenta que Colombia actualmente no es miembro de la ICCAT y por tanto no existe una obligación de dar aplicación directa a las recomendaciones emitidas por la Comisión; esta Autoridad le solicitó concepto sobre el caso particular en el cual la Cancillería indicó:

"(...) desde esta Dirección se sugiere tener en cuenta a la hora de aplicar las regulaciones de ICCAT o seguir sus lineamientos, no sólo las obligaciones jurídicamente vinculantes a nivel internacional sino aquellas que podrían derivarse de la práctica de los Estados, instrumentos de soft law, instrumentos de organismos internacionales, además de aquellos compromisos

Autoridad Nacional de Acuicultura y Pesca (AUNAP) - Sede Central

Servicio al Ciudadano: atencionalciudadano@aunap.gov.co
Calle 40A N° 13-09 Pisos 6, 14 y 15 Edificio UGI - Teléfonos (57 1) 3770500
Bogotá, D.C., - Colombia
www.aunap.gov.co



que se deben atender en el marco de CIAT y la FAO (por ejemplo en relación con el Código de Conducta para la Pesca Responsable y el Plan de Acción Internacional para prevenir, desalentar y eliminar la pesca ilegal, no declarada y no reglamentada)".

El citado documento dio origen a análisis por parte de la Oficina Asesora jurídica, derivando la expedición del memorando OAJ-276-2021, donde se señala la importancia de dar a aplicación a la lista IUU de la ICCAT por la obligación que le asiste a la AUNAP de hacer frente a la Pesca Ilegal No Declarada y No Reglamentada, lo que implica la toma de medidas en contra de las embarcaciones que registren antecedentes de Pesca Ilegal No Declarada y No Reglamentada, fundamentando esto la respuesta que se diera en su momento al señor Chin Tien Chen, acerca de la imposibilidad de la Autoridad Nacional de Acuicultura y Pesca para conceder la renovación de la patente de pesca de la embarcación Haleluya.

Ahora bien, revisado el permiso de pesca comercial industrial a la sociedad IMANELY LTDA, otorgado por el extinto Instituto Colombiano de Desarrollo Rural – INCODER mediante Resolución 1761 del 16 de agosto de 2006, permiso que ha sido prorrogado, siendo la última prórroga la que consta en la resolución AUNAP No. 1140 del 23 de junio de 2020 que estaba hasta el 16 de agosto de 2021, se evidencia que la embarcación registrada para los fines comerciales de la sociedad es la de nombre HALELUYA, la misma embarcación que dio origen a los antecedentes ya mencionados.

Requisitos para solicitud de permiso de pesca comercial industrial

Es importante indicar que la pesca industrial es aquella que se caracteriza por el uso intensivo de embarcaciones de gran autonomía, con la ayuda de artes y métodos mayores de pesca que permiten operar en un alto radio de acción y obtener grandes volúmenes de captura.

Ahora bien, la Resolución No. 1485 de 2022 *"Por la cual se establecen los requisitos y procedimientos para el otorgamiento de permisos y autorizaciones para el ejercicio de la actividad pesquera y de la acuicultura, así como de sus prórrogas, modificaciones, aclaraciones y cancelaciones, archivo de expedientes y expedición de patentes de pesca, se adoptan otras disposiciones y se deroga la resolución No. 2723 de 2021"*, establece los siguientes requisitos para acceder a permiso o prórroga, en su artículo 6.2.:

"6.2. PERMISO DE PESCA COMERCIAL INDUSTRIAL. *Las personas naturales o jurídicas interesadas en obtener permiso de pesca comercial industrial, el cual se otorga mediante resolución, además de los documentos señalados en el artículo 5° de este acto administrativo, deberán anexar los siguientes documentos:*

6.2.1. Registro Único Tributario – RUT.

6.2.2. Plan de actividades.

6.2.3. Copia de la Tarjeta Profesional vigente de quien firma el plan de actividades, siempre y cuando la Autoridad Pesquera no pueda realizar la respectiva consulta en el Registro público de profesionales, ocupaciones y oficios, de acuerdo con lo señalado en el artículo 18 del Decreto 2106 de 2019.

Autoridad Nacional de Acuicultura y Pesca (AUNAP) - Sede Central

Servicio al Ciudadano: atencionalciudadano@aunap.gov.co
Calle 40A N° 13-09 Pisos 6, 14 y 15 Edificio UGI - Teléfonos (57 1) 3770500
Bogotá, D.C., - Colombia
www.aunap.gov.co

productos y nombre de la planta procesadora o comercializadora de los productos (deberá certificarse) y motonave a reemplazar con sus características.

13.3.2. Copia de la Tarjeta Profesional vigente del profesional que firma el plan de actividades, siempre y cuando la Autoridad Pesquera no pueda realizar la respectiva consulta en el Registro público de profesionales, ocupaciones y oficios, de acuerdo con lo señalado en el artículo 18 del Decreto 2106 de 2019.

13.3.3. Copia de la matrícula de la embarcación; si la misma no fuere de su propiedad, deberá acreditar contrato de afiliación o fletamento. Los documentos de la motonave deben ser presentados en español.


13.3.4. Recibo de pago por concepto de tasas, si hubiere lugar.


Parágrafo 1: En todo caso, para efectos de proceder con el reemplazo de la embarcación, el permisionario se deberá acoger lo señalado en el Artículo 2.16.5.3.8. del Decreto 1071 de 2015, Único Reglamentario del Sector Administrativo Agropecuario y demás normas concordantes.

Parágrafo 2: Cuando el reemplazo sea por siniestro debe acogerse a lo señalado en la normatividad vigente".

No obstante lo expuesto, teniendo en cuenta que el permiso otorgado por el extinto Instituto Colombiano de Desarrollo Rural – INCODER mediante Resolución 1761 del 16 de agosto de 2006, tuvo su última prórroga mediante la Resolución AUNAP No. 1140 del 23 de junio de 2020 hasta el 16 de agosto de 2021, el mismo se encuentra vencido, razón por la cual no es viable la prórroga del mismo, siendo procedente aplicación de lo reglado en la Resolución No. 1485 de 2022, para solicitud de permiso de pesca comercial industrial, con el fin de obtener un nuevo permiso.

Cordialmente,


MIGUEL ÁNGEL ARDILA ARDILA
Oficina Asesora Jurídica

Proyectó: Danny Sierra/ Profesional Universitario OAJ 

Autoridad Nacional de Acuicultura y Pesca (AUNAP) - Sede Central

Servicio al Ciudadano: atencionalciudadano@aunap.gov.co
Calle 40A N° 13-09 Pisos 6, 14 y 15 Edificio UGI - Teléfonos (57 1) 3770500
Bogotá, D.C., - Colombia
www.aunap.gov.co

Ministerio de Defensa Nacional

DIRECCIÓN GENERAL MARÍTIMA
ESTACIÓN DE CONTROL Y MONITOREO DE

Track de la embarcación

Tue, 29 Aug 2023 09:38:15 -0500

Matricula: MC-05-585

Nombre Móvil: HALELUYA

Remitente: 01206652SKYEDA9@ultrack.

Track generado Desde: Sun, 27 Aug 2023 09:38:01

Hasta: Tue, 29 Aug 2023 09:38:01

Fecha Recibido	Fecha Envio	Longitud	Latitud	Velocidad	Rumb	Evento
01/11/2020 00:00:57	01/11/2020 00:00:34	75° 31' 27" W	10° 23' 55" N	0	0	Desbloqueo de la Antena de Transmision
01/11/2020 00:45:58	01/11/2020 00:45:30	75° 31' 27" W	10° 23' 55" N	0	45	No contiene Evento
01/11/2020 01:52:58	01/11/2020 01:30:35	75° 31' 27" W	10° 23' 55" N	0	0	Bloqueo de Antena de Transmision
01/11/2020 01:52:58	01/11/2020 01:45:30	75° 31' 27" W	10° 23' 55" N	0	45	No contiene Evento
01/11/2020 02:16:00	01/11/2020 02:15:35	75° 31' 27" W	10° 23' 55" N	0	0	Desbloqueo de la Antena de Transmision
01/11/2020 02:41:28	01/11/2020 02:30:36	75° 31' 27" W	10° 23' 55" N	0	0	Bloqueo de Antena de Transmision
01/11/2020 02:49:58	01/11/2020 02:45:31	75° 31' 27" W	10° 23' 55" N	0	230	No contiene Evento
01/11/2020 03:15:58	01/11/2020 03:15:36	75° 31' 27" W	10° 23' 55" N	0	0	Desbloqueo de la Antena de Transmision
01/11/2020 04:23:28	01/11/2020 03:30:37	75° 31' 27" W	10° 23' 55" N	0	0	Bloqueo de Antena de Transmision
01/11/2020 04:23:28	01/11/2020 03:45:31	75° 31' 27" W	10° 23' 55" N	0	320	No contiene Evento
01/11/2020 04:45:57	01/11/2020 04:45:31	75° 31' 27" W	10° 23' 55" N	0	320	No contiene Evento
01/11/2020 04:46:27	01/11/2020 04:45:38	75° 31' 27" W	10° 23' 55" N	0	0	Desbloqueo de la Antena de Transmision
01/11/2020 05:07:57	01/11/2020 05:00:38	75° 31' 27" W	10° 23' 55" N	0	0	Bloqueo de Antena de Transmision
01/11/2020 05:15:58	01/11/2020 05:15:39	75° 31' 27" W	10° 23' 55" N	0	0	Desbloqueo de la Antena de Transmision
01/11/2020 05:35:26	01/11/2020 05:30:39	75° 31' 27" W	10° 23' 55" N	0	0	Bloqueo de Antena de Transmision
01/11/2020 05:52:27	01/11/2020 05:45:32	75° 31' 27" W	10° 23' 55" N	0	320	No contiene Evento

Fecha Recibido	Fecha Envio	Longitud	Latitud	Velocidad	Rumb	Evento
01/11/2020 06:30:57	01/11/2020 06:30:39	75° 31' 27" W	10° 23' 55" N	0	0	Desbloqueo de la Antena de Transmision
01/11/2020 06:45:57	01/11/2020 06:45:32	75° 31' 27" W	10° 23' 55" N	0	320	No contiene Evento
01/11/2020 12:03:27	01/11/2020 07:45:32	75° 31' 27" W	10° 23' 55" N	0	320	No contiene Evento
01/11/2020 12:09:58	01/11/2020 10:00:29	75° 31' 27" W	10° 23' 55" N	0	0	Bloqueo de Antena de Transmision
01/11/2020 12:08:58	01/11/2020 10:30:23	75° 31' 27" W	10° 23' 55" N	0	360	No contiene Evento
01/11/2020 12:09:27	01/11/2020 11:30:23	75° 31' 27" W	10° 23' 55" N	0	55	No contiene Evento
01/11/2020 12:30:58	01/11/2020 12:30:24	75° 31' 27" W	10° 23' 55" N	0	260	No contiene Evento
01/11/2020 12:30:58	01/11/2020 12:30:29	75° 31' 27" W	10° 23' 55" N	0	0	Desbloqueo de la Antena de Transmision
01/11/2020 13:30:56	01/11/2020 13:30:24	75° 31' 27" W	10° 23' 55" N	0	260	No contiene Evento
01/11/2020 14:30:57	01/11/2020 14:30:24	75° 31' 27" W	10° 23' 55" N	0	260	No contiene Evento
01/11/2020 14:39:27	01/11/2020 14:39:12	75° 31' 27" W	10° 23' 55" N	0	0	Desconexion del sistema de alimentacion
01/11/2020 15:30:57	01/11/2020 15:30:25	75° 31' 27" W	10° 23' 55" N	0	260	No contiene Evento
01/11/2020 16:30:56	01/11/2020 16:30:25	75° 31' 27" W	10° 23' 55" N	0	260	No contiene Evento
01/11/2020 17:30:57	01/11/2020 17:30:25	75° 31' 27" W	10° 23' 55" N	0	260	No contiene Evento
01/11/2020 18:31:02	01/11/2020 18:30:25	75° 31' 27" W	10° 23' 55" N	0	260	No contiene Evento
01/11/2020 19:30:58	01/11/2020 19:30:26	75° 31' 27" W	10° 23' 55" N	0	40	No contiene Evento
01/11/2020 20:30:59	01/11/2020 20:30:26	75° 31' 27" W	10° 23' 55" N	0	40	No contiene Evento
01/11/2020 21:30:58	01/11/2020 21:30:27	75° 31' 27" W	10° 23' 55" N	0	40	No contiene Evento
01/11/2020 21:50:29	01/11/2020 21:45:30	75° 31' 27" W	10° 23' 55" N	0	0	Bloqueo de Antena de Transmision
01/11/2020 22:00:59	01/11/2020 22:00:31	75° 31' 27" W	10° 23' 55" N	0	0	Desbloqueo de la Antena de Transmision
01/11/2020 22:30:59	01/11/2020 22:30:27	75° 31' 27" W	10° 23' 55" N	0	40	No contiene Evento
01/11/2020 23:30:59	01/11/2020 23:30:27	75° 31' 27" W	10° 23' 55" N	0	40	No contiene Evento
01/11/2020 23:53:59	01/11/2020 23:45:31	75° 31' 27" W	10° 23' 55" N	0	0	Bloqueo de Antena de Transmision
02/11/2020 00:01:02	02/11/2020 00:00:32	75° 31' 27" W	10° 23' 55" N	0	0	Desbloqueo de la Antena de Transmision
02/11/2020 00:19:29	02/11/2020 00:15:32	75° 31' 27" W	10° 23' 55" N	0	0	Bloqueo de Antena de Transmision
02/11/2020 00:30:58	02/11/2020 00:30:28	75° 31' 27" W	10° 23' 55" N	0	40	No contiene Evento
02/11/2020 00:30:58	02/11/2020 00:30:33	75° 31' 27" W	10° 23' 55" N	0	0	Desbloqueo de la Antena de Transmision
02/11/2020 01:30:59	02/11/2020 01:30:28	75° 31' 27" W	10° 23' 55" N	0	170	No contiene Evento
02/11/2020 01:46:30	02/11/2020 01:45:33	75° 31' 27" W	10° 23' 55" N	0	0	Bloqueo de Antena de Transmision
02/11/2020 02:17:57	02/11/2020 02:15:34	75° 31' 27" W	10° 23' 55" N	0	0	Bloqueo de Antena de Transmision
02/11/2020 02:30:57	02/11/2020 02:30:28	75° 31' 27" W	10° 23' 55" N	0	170	No contiene Evento
02/11/2020 02:31:28	02/11/2020 02:30:34	75° 31' 27" W	10° 23' 55" N	0	0	Desbloqueo de la Antena de Transmision
02/11/2020 03:30:59	02/11/2020 03:30:29	75° 31' 27" W	10° 23' 55" N	0	170	No contiene Evento
02/11/2020 04:30:58	02/11/2020 04:30:29	75° 31' 27" W	10° 23' 55" N	0	170	No contiene Evento
02/11/2020 05:30:58	02/11/2020 05:30:29	75° 31' 27" W	10° 23' 55" N	0	265	No contiene Evento
02/11/2020 06:30:58	02/11/2020 06:30:30	75° 31' 27" W	10° 23' 55" N	0	275	No contiene Evento
02/11/2020 07:30:57	02/11/2020 07:30:30	75° 31' 27" W	10° 23' 55" N	0	275	No contiene Evento
02/11/2020 09:58:28	02/11/2020 08:30:31	75° 31' 27" W	10° 23' 55" N	0	275	No contiene Evento
02/11/2020 10:56:57	02/11/2020 10:56:44	75° 31' 27" W	10° 23' 55" N	0	360	No contiene Evento
02/11/2020 11:56:59	02/11/2020 11:56:45	75° 31' 27" W	10° 23' 55" N	0	70	No contiene Evento
02/11/2020 12:56:57	02/11/2020 12:56:45	75° 31' 27" W	10° 23' 55" N	0	70	No contiene Evento

Fecha Recibido	Fecha Envio	Longitud	Latitud	Velocidad	Rumb	Evento
02/11/2020 13:57:00	02/11/2020 13:56:45	75° 31' 27" W	10° 23' 55" N	0	75	No contiene Evento
02/11/2020 14:51:57	02/11/2020 14:51:32	75° 31' 27" W	10° 23' 55" N	0	0	Desconexion del sistema de alimentacion
02/11/2020 14:56:57	02/11/2020 14:56:46	75° 31' 27" W	10° 23' 55" N	0	235	No contiene Evento
02/11/2020 15:57:00	02/11/2020 15:56:46	75° 31' 27" W	10° 23' 55" N	0	185	No contiene Evento
02/11/2020 16:57:02	02/11/2020 16:56:46	75° 31' 27" W	10° 23' 55" N	0	240	No contiene Evento
02/11/2020 17:57:27	02/11/2020 17:56:47	75° 31' 27" W	10° 23' 55" N	0	240	No contiene Evento
02/11/2020 18:57:26	02/11/2020 18:56:47	75° 31' 27" W	10° 23' 55" N	0	5	No contiene Evento
02/11/2020 19:57:29	02/11/2020 19:56:47	75° 31' 27" W	10° 23' 55" N	0	5	No contiene Evento
02/11/2020 20:57:27	02/11/2020 20:56:48	75° 31' 27" W	10° 23' 55" N	0	90	No contiene Evento
02/11/2020 21:57:27	02/11/2020 21:56:48	75° 31' 27" W	10° 23' 55" N	0	90	No contiene Evento
02/11/2020 22:57:26	02/11/2020 22:56:48	75° 31' 27" W	10° 23' 55" N	0	85	No contiene Evento
02/11/2020 23:57:00	02/11/2020 23:56:49	75° 31' 27" W	10° 23' 55" N	0	85	No contiene Evento
03/11/2020 00:56:58	03/11/2020 00:56:49	75° 31' 27" W	10° 23' 55" N	0	140	No contiene Evento
03/11/2020 01:57:28	03/11/2020 01:56:49	75° 31' 27" W	10° 23' 55" N	0	140	No contiene Evento
03/11/2020 02:57:27	03/11/2020 02:56:50	75° 31' 27" W	10° 23' 55" N	0	355	No contiene Evento
03/11/2020 03:57:27	03/11/2020 03:56:50	75° 31' 27" W	10° 23' 55" N	0	355	No contiene Evento
03/11/2020 04:57:27	03/11/2020 04:56:50	75° 31' 27" W	10° 23' 55" N	0	355	No contiene Evento
03/11/2020 05:57:30	03/11/2020 05:56:51	75° 31' 27" W	10° 23' 55" N	0	355	No contiene Evento
03/11/2020 06:57:28	03/11/2020 06:56:51	75° 31' 27" W	10° 23' 55" N	0	355	No contiene Evento
03/11/2020 07:57:28	03/11/2020 07:56:51	75° 31' 27" W	10° 23' 55" N	0	355	No contiene Evento
03/11/2020 09:46:58	03/11/2020 08:56:52	75° 31' 27" W	10° 23' 55" N	0	355	No contiene Evento
03/11/2020 10:45:00	03/11/2020 10:44:48	75° 31' 27" W	10° 23' 55" N	0	360	No contiene Evento
03/11/2020 11:45:28	03/11/2020 11:44:49	75° 31' 27" W	10° 23' 55" N	0	360	No contiene Evento
03/11/2020 12:45:29	03/11/2020 12:44:49	75° 31' 27" W	10° 23' 55" N	0	360	No contiene Evento
03/11/2020 13:44:58	03/11/2020 13:44:49	75° 31' 27" W	10° 23' 55" N	0	275	No contiene Evento
03/11/2020 14:24:58	03/11/2020 14:24:06	75° 31' 27" W	10° 23' 55" N	0	0	Desconexión del sistema de alimentacion
03/11/2020 14:45:28	03/11/2020 14:44:50	75° 31' 27" W	10° 23' 55" N	0	60	No contiene Evento
03/11/2020 15:45:28	03/11/2020 15:44:50	75° 31' 27" W	10° 23' 55" N	0	60	No contiene Evento
03/11/2020 16:45:28	03/11/2020 16:44:50	75° 31' 27" W	10° 23' 55" N	0	60	No contiene Evento
03/11/2020 17:44:58	03/11/2020 17:44:51	75° 31' 27" W	10° 23' 55" N	0	60	No contiene Evento
03/11/2020 18:45:28	03/11/2020 18:44:51	75° 31' 27" W	10° 23' 55" N	0	60	No contiene Evento
03/11/2020 19:45:28	03/11/2020 19:44:51	75° 31' 27" W	10° 23' 55" N	0	60	No contiene Evento
03/11/2020 20:45:28	03/11/2020 20:44:52	75° 31' 27" W	10° 23' 55" N	0	60	No contiene Evento
03/11/2020 21:45:29	03/11/2020 21:44:52	75° 31' 27" W	10° 23' 55" N	0	275	No contiene Evento
03/11/2020 22:45:30	03/11/2020 22:44:52	75° 31' 27" W	10° 23' 55" N	0	275	No contiene Evento
03/11/2020 23:45:29	03/11/2020 23:44:53	75° 31' 27" W	10° 23' 55" N	0	275	No contiene Evento
04/11/2020 00:45:29	04/11/2020 00:44:53	75° 31' 27" W	10° 23' 55" N	0	275	No contiene Evento
04/11/2020 01:45:29	04/11/2020 01:44:53	75° 31' 27" W	10° 23' 55" N	0	275	No contiene Evento
04/11/2020 02:45:28	04/11/2020 02:44:54	75° 31' 27" W	10° 23' 55" N	0	275	No contiene Evento
04/11/2020 03:45:27	04/11/2020 03:44:54	75° 31' 27" W	10° 23' 55" N	0	275	No contiene Evento
04/11/2020 04:45:31	04/11/2020 04:44:54	75° 31' 27" W	10° 23' 55" N	0	275	No contiene Evento

Fecha Recibido	Fecha Envio	Longitud	Latitud	Velocidad	Rumb	Evento
04/11/2020 05:45:27	04/11/2020 05:44:55	75° 31' 27" W	10° 23' 55" N	0	225	No contiene Evento
04/11/2020 06:45:28	04/11/2020 06:44:55	75° 31' 27" W	10° 23' 55" N	0	225	No contiene Evento
04/11/2020 07:45:34	04/11/2020 07:44:55	75° 31' 27" W	10° 23' 55" N	0	225	No contiene Evento
04/11/2020 08:45:28	04/11/2020 08:44:56	75° 31' 27" W	10° 23' 55" N	0	225	No contiene Evento
04/11/2020 11:19:56	04/11/2020 09:44:56	75° 31' 27" W	10° 23' 55" N	0	225	No contiene Evento
04/11/2020 12:18:33	04/11/2020 12:18:02	75° 31' 27" W	10° 23' 55" N	0	360	No contiene Evento
28/11/2015 01:35:16	04/11/2020 12:47:28	74° 10' 26" W	11° 40' 28" N	0	263	No contiene Evento
04/11/2020 13:18:27	04/11/2020 13:18:03	75° 31' 27" W	10° 23' 55" N	0	360	No contiene Evento
04/11/2020 14:18:29	04/11/2020 14:18:03	75° 31' 27" W	10° 23' 55" N	0	360	No contiene Evento
04/11/2020 15:18:28	04/11/2020 15:18:03	75° 31' 27" W	10° 23' 55" N	0	360	No contiene Evento
04/11/2020 16:18:28	04/11/2020 16:18:04	75° 31' 27" W	10° 23' 55" N	0	360	No contiene Evento
04/11/2020 16:38:28	04/11/2020 16:37:56	75° 31' 27" W	10° 23' 55" N	0	0	Desconexion del sistema de alimentacion
04/11/2020 17:18:27	04/11/2020 17:18:04	75° 31' 27" W	10° 23' 55" N	0	315	No contiene Evento
04/11/2020 18:18:28	04/11/2020 18:18:05	75° 31' 27" W	10° 23' 55" N	0	70	No contiene Evento
04/11/2020 19:18:42	04/11/2020 19:18:05	75° 31' 27" W	10° 23' 55" N	0	60	No contiene Evento
10/11/2016 00:55:48	04/11/2020 19:59:36	75° 31' 27" W	10° 23' 55" N	0	279	No contiene Evento
04/11/2020 20:18:30	04/11/2020 20:18:05	75° 31' 27" W	10° 23' 55" N	0	60	No contiene Evento
04/11/2020 21:18:34	04/11/2020 21:18:06	75° 31' 27" W	10° 23' 55" N	0	60	No contiene Evento
04/11/2020 22:18:28	04/11/2020 22:18:06	75° 31' 27" W	10° 23' 55" N	0	60	No contiene Evento
04/11/2020 23:18:30	04/11/2020 23:18:06	75° 31' 27" W	10° 23' 55" N	0	60	No contiene Evento
04/11/2020 23:18:59	04/11/2020 23:18:10	75° 31' 27" W	10° 23' 55" N	0	0	Bloqueo de Antena de Transmision
04/11/2020 23:33:29	04/11/2020 23:33:10	75° 31' 27" W	10° 23' 55" N	0	0	Desbloqueo de la Antena de Transmision
05/11/2020 00:18:29	05/11/2020 00:18:07	75° 31' 27" W	10° 23' 55" N	0	120	No contiene Evento
05/11/2020 01:18:29	05/11/2020 01:18:07	75° 31' 27" W	10° 23' 55" N	0	120	No contiene Evento
05/11/2020 01:52:29	05/11/2020 01:48:11	75° 31' 27" W	10° 23' 55" N	0	0	Bloqueo de Antena de Transmision
05/11/2020 02:21:00	05/11/2020 02:18:07	75° 31' 27" W	10° 23' 55" N	0	120	No contiene Evento
05/11/2020 02:33:29	05/11/2020 02:33:11	75° 31' 27" W	10° 23' 55" N	0	0	Desbloqueo de la Antena de Transmision
05/11/2020 02:49:01	05/11/2020 02:48:11	75° 31' 27" W	10° 23' 55" N	0	0	Bloqueo de Antena de Transmision
05/11/2020 03:03:28	05/11/2020 03:03:12	75° 31' 27" W	10° 23' 55" N	0	0	Desbloqueo de la Antena de Transmision
05/11/2020 03:18:28	05/11/2020 03:18:08	75° 31' 27" W	10° 23' 55" N	0	115	No contiene Evento
05/11/2020 04:18:58	05/11/2020 04:18:08	75° 31' 27" W	10° 23' 55" N	0	115	No contiene Evento
05/11/2020 05:11:58	05/11/2020 04:48:12	75° 31' 27" W	10° 23' 55" N	0	0	Bloqueo de Antena de Transmision
05/11/2020 05:21:28	05/11/2020 05:18:08	75° 31' 27" W	10° 23' 55" N	0	310	No contiene Evento
05/11/2020 05:33:28	05/11/2020 05:33:13	75° 31' 27" W	10° 23' 55" N	0	0	Desbloqueo de la Antena de Transmision
05/11/2020 06:18:29	05/11/2020 06:18:09	75° 31' 27" W	10° 23' 55" N	0	85	No contiene Evento
05/11/2020 06:58:59	05/11/2020 06:33:14	75° 31' 27" W	10° 23' 55" N	0	0	Bloqueo de Antena de Transmision
05/11/2020 07:47:58	05/11/2020 07:18:09	75° 31' 27" W	10° 23' 55" N	0	215	No contiene Evento
05/11/2020 08:03:27	05/11/2020 08:03:14	75° 31' 27" W	10° 23' 55" N	0	0	Desbloqueo de la Antena de Transmision
05/11/2020 08:18:28	05/11/2020 08:18:09	75° 31' 27" W	10° 23' 55" N	0	215	No contiene Evento
05/11/2020 09:52:29	05/11/2020 09:18:10	75° 31' 27" W	10° 23' 55" N	0	285	No contiene Evento
05/11/2020 10:51:27	05/11/2020 10:50:40	75° 31' 27" W	10° 23' 55" N	0	320	No contiene Evento

Fecha Recibido	Fecha Envio	Longitud	Latitud	Velocidad	Rumb	Evento
29/12/2016 17:58:59	05/11/2020 11:28:00	73° 28' 44" W	13° 23' 11" N	7	301	No contiene Evento
05/11/2020 11:50:58	05/11/2020 11:50:41	75° 31' 27" W	10° 23' 55" N	0	220	No contiene Evento
05/11/2020 12:50:58	05/11/2020 12:50:41	75° 31' 27" W	10° 23' 55" N	0	220	No contiene Evento
05/11/2020 13:51:02	05/11/2020 13:50:41	75° 31' 27" W	10° 23' 55" N	0	220	No contiene Evento
05/11/2020 14:42:05	05/11/2020 14:41:22	75° 31' 27" W	10° 23' 55" N	0	0	Desconexion del sistema de alimentacion
05/11/2020 14:50:58	05/11/2020 14:50:42	75° 31' 27" W	10° 23' 55" N	0	220	No contiene Evento
05/11/2020 15:50:58	05/11/2020 15:50:42	75° 31' 27" W	10° 23' 55" N	0	220	No contiene Evento
05/11/2020 16:50:58	05/11/2020 16:50:42	75° 31' 27" W	10° 23' 55" N	0	260	No contiene Evento
05/11/2020 17:50:58	05/11/2020 17:50:43	75° 31' 27" W	10° 23' 55" N	0	260	No contiene Evento
05/11/2020 18:50:59	05/11/2020 18:50:43	75° 31' 27" W	10° 23' 55" N	0	305	No contiene Evento
05/11/2020 19:50:57	05/11/2020 19:50:43	75° 31' 27" W	10° 23' 55" N	0	305	No contiene Evento
05/11/2020 20:50:59	05/11/2020 20:50:44	75° 31' 27" W	10° 23' 55" N	0	305	No contiene Evento
05/11/2020 21:38:31	05/11/2020 21:35:47	75° 31' 27" W	10° 23' 55" N	0	0	Bloqueo de Antena de Transmision
05/11/2020 21:50:58	05/11/2020 21:50:44	75° 31' 27" W	10° 23' 55" N	0	305	No contiene Evento
05/11/2020 21:56:58	05/11/2020 21:50:48	75° 31' 27" W	10° 23' 55" N	0	0	Desbloqueo de la Antena de Transmision
05/11/2020 22:50:57	05/11/2020 22:50:44	75° 31' 27" W	10° 23' 55" N	0	270	No contiene Evento
05/11/2020 23:50:57	05/11/2020 23:50:45	75° 31' 27" W	10° 23' 55" N	0	270	No contiene Evento
06/11/2020 00:50:58	06/11/2020 00:50:45	75° 31' 27" W	10° 23' 55" N	0	135	No contiene Evento
06/11/2020 01:50:57	06/11/2020 01:50:45	75° 31' 27" W	10° 23' 55" N	0	240	No contiene Evento
06/11/2020 02:50:57	06/11/2020 02:50:46	75° 31' 27" W	10° 23' 55" N	0	240	No contiene Evento
06/11/2020 03:51:27	06/11/2020 03:50:46	75° 31' 27" W	10° 23' 55" N	0	240	No contiene Evento
06/11/2020 04:51:32	06/11/2020 04:50:46	75° 31' 27" W	10° 23' 55" N	0	245	No contiene Evento
06/11/2020 05:51:26	06/11/2020 05:50:47	75° 31' 27" W	10° 23' 55" N	0	245	No contiene Evento
06/11/2020 06:51:00	06/11/2020 06:50:47	75° 31' 27" W	10° 23' 55" N	0	245	No contiene Evento
06/11/2020 09:31:29	06/11/2020 07:50:47	75° 31' 27" W	10° 23' 55" N	0	120	No contiene Evento
06/11/2020 10:06:00	06/11/2020 09:59:44	75° 31' 27" W	10° 23' 55" N	0	0	Bloqueo de Antena de Transmision
06/11/2020 10:14:58	06/11/2020 10:14:44	75° 31' 27" W	10° 23' 55" N	0	0	Desbloqueo de la Antena de Transmision
06/11/2020 10:30:03	06/11/2020 10:29:38	75° 31' 27" W	10° 23' 55" N	0	85	No contiene Evento
06/11/2020 11:30:09	06/11/2020 11:29:38	75° 31' 27" W	10° 23' 55" N	0	85	No contiene Evento
06/11/2020 12:30:07	06/11/2020 12:29:38	75° 31' 27" W	10° 23' 55" N	0	165	No contiene Evento
06/11/2020 13:29:59	06/11/2020 13:29:39	75° 31' 27" W	10° 23' 55" N	0	165	No contiene Evento
06/11/2020 14:29:59	06/11/2020 14:29:39	75° 31' 27" W	10° 23' 55" N	0	165	No contiene Evento
06/11/2020 14:36:28	06/11/2020 14:36:02	75° 31' 27" W	10° 23' 55" N	0	0	Desconexion del sistema de alimentacion
06/11/2020 15:30:04	06/11/2020 15:29:39	75° 31' 27" W	10° 23' 55" N	0	165	No contiene Evento
06/11/2020 16:30:03	06/11/2020 16:29:40	75° 31' 27" W	10° 23' 55" N	0	25	No contiene Evento
06/11/2020 17:30:08	06/11/2020 17:29:40	75° 31' 27" W	10° 23' 55" N	0	25	No contiene Evento
06/11/2020 18:29:58	06/11/2020 18:29:41	75° 31' 27" W	10° 23' 55" N	0	25	No contiene Evento
06/11/2020 19:30:06	06/11/2020 19:29:41	75° 31' 27" W	10° 23' 55" N	0	25	No contiene Evento
06/11/2020 20:29:57	06/11/2020 20:29:41	75° 31' 27" W	10° 23' 55" N	0	25	No contiene Evento
06/11/2020 21:30:00	06/11/2020 21:29:42	75° 31' 27" W	10° 23' 55" N	0	345	No contiene Evento
06/11/2020 22:29:57	06/11/2020 22:29:42	75° 31' 27" W	10° 23' 55" N	0	255	No contiene Evento

Fecha Recibido	Fecha Envio	Longitud	Latitud	Velocidad	Rumb	Evento
06/11/2020 23:29:58	06/11/2020 23:29:42	75° 31' 27" W	10° 23' 55" N	0	220	No contiene Evento
07/11/2020 00:30:01	07/11/2020 00:29:43	75° 31' 27" W	10° 23' 55" N	0	15	No contiene Evento
07/11/2020 01:30:27	07/11/2020 01:29:43	75° 31' 27" W	10° 23' 55" N	0	15	No contiene Evento
07/11/2020 02:29:58	07/11/2020 02:29:43	75° 31' 27" W	10° 23' 55" N	0	15	No contiene Evento
07/11/2020 03:29:57	07/11/2020 03:29:44	75° 31' 27" W	10° 23' 55" N	0	255	No contiene Evento
07/11/2020 04:29:57	07/11/2020 04:29:44	75° 31' 27" W	10° 23' 55" N	0	350	No contiene Evento
07/11/2020 05:30:26	07/11/2020 05:29:44	75° 31' 27" W	10° 23' 55" N	0	185	No contiene Evento
07/11/2020 06:29:58	07/11/2020 06:29:45	75° 31' 27" W	10° 23' 55" N	0	185	No contiene Evento
07/11/2020 07:29:57	07/11/2020 07:29:45	75° 31' 27" W	10° 23' 55" N	0	185	No contiene Evento
07/11/2020 10:25:56	07/11/2020 10:25:42	75° 31' 27" W	10° 23' 55" N	0	165	No contiene Evento
07/11/2020 11:25:56	07/11/2020 11:25:42	75° 31' 27" W	10° 23' 55" N	0	165	No contiene Evento
07/11/2020 12:25:56	07/11/2020 12:25:43	75° 31' 27" W	10° 23' 55" N	0	165	No contiene Evento
07/11/2020 13:25:57	07/11/2020 13:25:43	75° 31' 27" W	10° 23' 55" N	0	165	No contiene Evento
07/11/2020 14:24:26	07/11/2020 14:24:05	75° 31' 27" W	10° 23' 55" N	0	0	Desconexion del sistema de alimentacion
07/11/2020 14:26:56	07/11/2020 14:25:43	75° 31' 27" W	10° 23' 55" N	0	165	No contiene Evento
07/11/2020 15:26:26	07/11/2020 15:25:43	75° 31' 27" W	10° 23' 55" N	0	165	No contiene Evento
07/11/2020 16:25:56	07/11/2020 16:25:44	75° 31' 27" W	10° 23' 55" N	0	165	No contiene Evento
07/11/2020 17:25:57	07/11/2020 17:25:44	75° 31' 27" W	10° 23' 55" N	0	25	No contiene Evento
07/11/2020 18:25:56	07/11/2020 18:25:44	75° 31' 27" W	10° 23' 55" N	0	25	No contiene Evento
07/11/2020 19:25:58	07/11/2020 19:25:45	75° 31' 27" W	10° 23' 55" N	0	25	No contiene Evento
07/11/2020 20:26:03	07/11/2020 20:25:45	75° 31' 27" W	10° 23' 55" N	0	25	No contiene Evento
07/11/2020 21:25:59	07/11/2020 21:25:45	75° 31' 27" W	10° 23' 55" N	0	25	No contiene Evento
07/11/2020 22:26:59	07/11/2020 22:25:46	75° 31' 27" W	10° 23' 55" N	0	25	No contiene Evento
07/11/2020 23:25:58	07/11/2020 23:25:46	75° 31' 27" W	10° 23' 55" N	0	75	No contiene Evento
08/11/2020 00:26:01	08/11/2020 00:25:47	75° 31' 27" W	10° 23' 55" N	0	300	No contiene Evento
08/11/2020 01:25:59	08/11/2020 01:25:47	75° 31' 27" W	10° 23' 55" N	0	300	No contiene Evento
08/11/2020 02:26:04	08/11/2020 02:25:47	75° 31' 27" W	10° 23' 55" N	0	300	No contiene Evento
08/11/2020 03:25:58	08/11/2020 03:25:48	75° 31' 27" W	10° 23' 55" N	0	300	No contiene Evento
08/11/2020 04:25:58	08/11/2020 04:25:48	75° 31' 27" W	10° 23' 55" N	0	300	No contiene Evento
08/11/2020 05:26:01	08/11/2020 05:25:48	75° 31' 27" W	10° 23' 55" N	0	300	No contiene Evento
08/11/2020 06:26:00	08/11/2020 06:25:49	75° 31' 27" W	10° 23' 55" N	0	300	No contiene Evento
08/11/2020 07:26:28	08/11/2020 07:25:49	75° 31' 27" W	10° 23' 55" N	0	300	No contiene Evento
08/11/2020 09:26:00	08/11/2020 08:25:49	75° 31' 27" W	10° 23' 55" N	0	300	No contiene Evento
08/11/2020 10:24:59	08/11/2020 10:24:11	75° 31' 27" W	10° 23' 55" N	0	360	No contiene Evento
08/11/2020 11:24:28	08/11/2020 11:24:11	75° 31' 27" W	10° 23' 55" N	0	360	No contiene Evento
08/11/2020 12:24:28	08/11/2020 12:24:11	75° 31' 27" W	10° 23' 55" N	0	195	No contiene Evento
08/11/2020 13:24:27	08/11/2020 13:24:12	75° 31' 27" W	10° 23' 55" N	0	195	No contiene Evento
08/11/2020 14:08:30	08/11/2020 14:08:12	75° 31' 27" W	10° 23' 55" N	0	0	Desconexion del sistema de alimentacion
08/11/2020 14:24:28	08/11/2020 14:24:12	75° 31' 27" W	10° 23' 55" N	0	300	No contiene Evento
08/11/2020 15:24:28	08/11/2020 15:24:12	75° 31' 27" W	10° 23' 55" N	0	300	No contiene Evento
08/11/2020 16:24:28	08/11/2020 16:24:12	75° 31' 27" W	10° 23' 55" N	0	300	No contiene Evento

Fecha Recibido	Fecha Envio	Longitud	Latitud	Velocidad	Rumb	Evento
08/11/2020 17:24:31	08/11/2020 17:24:13	75° 31' 27" W	10° 23' 55" N	0	55	No contiene Evento
08/11/2020 18:24:28	08/11/2020 18:24:13	75° 31' 27" W	10° 23' 55" N	0	55	No contiene Evento
08/11/2020 19:24:29	08/11/2020 19:24:13	75° 31' 27" W	10° 23' 55" N	0	55	No contiene Evento
08/11/2020 20:24:28	08/11/2020 20:24:14	75° 31' 27" W	10° 23' 55" N	0	55	No contiene Evento
08/11/2020 21:24:29	08/11/2020 21:24:14	75° 31' 27" W	10° 23' 55" N	0	55	No contiene Evento
08/11/2020 22:24:31	08/11/2020 22:24:14	75° 31' 27" W	10° 23' 55" N	0	55	No contiene Evento
08/11/2020 23:24:27	08/11/2020 23:24:15	75° 31' 27" W	10° 23' 55" N	0	245	No contiene Evento
09/11/2020 00:24:27	09/11/2020 00:24:15	75° 31' 27" W	10° 23' 55" N	0	245	No contiene Evento
09/11/2020 01:24:27	09/11/2020 01:24:15	75° 31' 27" W	10° 23' 55" N	0	245	No contiene Evento
09/11/2020 02:25:00	09/11/2020 02:24:16	75° 31' 27" W	10° 23' 55" N	0	245	No contiene Evento
09/11/2020 03:24:58	09/11/2020 03:24:16	75° 31' 27" W	10° 23' 55" N	0	245	No contiene Evento
09/11/2020 04:24:57	09/11/2020 04:24:16	75° 31' 27" W	10° 23' 55" N	0	245	No contiene Evento
09/11/2020 05:24:51	09/11/2020 05:24:17	75° 31' 27" W	10° 23' 55" N	0	245	No contiene Evento
09/11/2020 06:24:57	09/11/2020 06:24:17	75° 31' 27" W	10° 23' 55" N	0	245	No contiene Evento
09/11/2020 10:07:30	09/11/2020 07:24:17	75° 31' 27" W	10° 23' 55" N	0	245	No contiene Evento
09/11/2020 11:05:58	09/11/2020 11:05:16	75° 31' 27" W	10° 23' 55" N	0	260	No contiene Evento
09/11/2020 12:05:59	09/11/2020 12:05:16	75° 31' 27" W	10° 23' 55" N	0	260	No contiene Evento
09/11/2020 13:05:58	09/11/2020 13:05:16	75° 31' 27" W	10° 23' 55" N	0	115	No contiene Evento
09/11/2020 14:05:29	09/11/2020 14:05:17	75° 31' 27" W	10° 23' 55" N	0	115	No contiene Evento
09/11/2020 15:05:29	09/11/2020 15:05:17	75° 31' 27" W	10° 23' 55" N	0	115	No contiene Evento
09/11/2020 15:13:28	09/11/2020 15:12:58	75° 31' 27" W	10° 23' 55" N	0	0	Desconexion del sistema de alimentacion
09/11/2020 16:05:29	09/11/2020 16:05:17	75° 31' 27" W	10° 23' 55" N	0	115	No contiene Evento
09/11/2020 17:05:58	09/11/2020 17:05:18	75° 31' 27" W	10° 23' 55" N	0	45	No contiene Evento
09/11/2020 18:05:31	09/11/2020 18:05:18	75° 31' 27" W	10° 23' 55" N	0	45	No contiene Evento
09/11/2020 19:06:03	09/11/2020 19:05:18	75° 31' 27" W	10° 23' 55" N	0	45	No contiene Evento
09/11/2020 20:05:58	09/11/2020 20:05:19	75° 31' 27" W	10° 23' 55" N	0	45	No contiene Evento
09/11/2020 21:05:58	09/11/2020 21:05:19	75° 31' 27" W	10° 23' 55" N	0	45	No contiene Evento
09/11/2020 22:05:28	09/11/2020 22:05:19	75° 31' 27" W	10° 23' 55" N	0	75	No contiene Evento
09/11/2020 23:05:58	09/11/2020 23:05:20	75° 31' 27" W	10° 23' 55" N	0	75	No contiene Evento
10/11/2020 00:05:58	10/11/2020 00:05:20	75° 31' 27" W	10° 23' 55" N	0	75	No contiene Evento
10/11/2020 01:05:58	10/11/2020 01:05:20	75° 31' 27" W	10° 23' 55" N	0	75	No contiene Evento
10/11/2020 02:05:59	10/11/2020 02:05:21	75° 31' 27" W	10° 23' 55" N	0	75	No contiene Evento
10/11/2020 03:05:58	10/11/2020 03:05:21	75° 31' 27" W	10° 23' 55" N	0	85	No contiene Evento
10/11/2020 04:05:57	10/11/2020 04:05:21	75° 31' 27" W	10° 23' 55" N	0	85	No contiene Evento
10/11/2020 05:05:59	10/11/2020 05:05:22	75° 31' 27" W	10° 23' 55" N	0	85	No contiene Evento
10/11/2020 06:09:57	10/11/2020 06:05:22	75° 31' 27" W	10° 23' 55" N	0	85	No contiene Evento
10/11/2020 06:09:57	10/11/2020 06:05:23	75° 31' 27" W	10° 23' 55" N	0	0	Bloqueo de Antena de Transmision
10/11/2020 06:20:57	10/11/2020 06:20:23	75° 31' 27" W	10° 23' 55" N	0	0	Desbloqueo de la Antena de Transmision
10/11/2020 07:05:58	10/11/2020 07:05:23	75° 31' 27" W	10° 23' 55" N	0	45	No contiene Evento
10/11/2020 10:00:27	10/11/2020 08:05:23	75° 31' 27" W	10° 23' 55" N	0	95	No contiene Evento
10/11/2020 10:58:57	10/11/2020 10:58:35	75° 31' 27" W	10° 23' 55" N	0	195	No contiene Evento

Fecha Recibido	Fecha Envio	Longitud	Latitud	Velocidad	Rumb	Evento
10/11/2020 11:58:58	10/11/2020 11:58:35	75° 31' 27" W	10° 23' 55" N	0	195	No contiene Evento
10/11/2020 12:58:58	10/11/2020 12:58:36	75° 31' 27" W	10° 23' 55" N	0	195	No contiene Evento
10/11/2020 13:58:59	10/11/2020 13:58:36	75° 31' 27" W	10° 23' 55" N	0	195	No contiene Evento
10/11/2020 14:56:34	10/11/2020 14:56:04	75° 31' 27" W	10° 23' 55" N	0	0	Desconexion del sistema de alimentacion
10/11/2020 14:58:58	10/11/2020 14:58:36	75° 31' 27" W	10° 23' 55" N	0	195	No contiene Evento
10/11/2020 15:58:58	10/11/2020 15:58:36	75° 31' 27" W	10° 23' 55" N	0	195	No contiene Evento
10/11/2020 16:58:58	10/11/2020 16:58:36	75° 31' 27" W	10° 23' 55" N	0	195	No contiene Evento
10/11/2020 18:01:29	10/11/2020 17:58:37	75° 31' 27" W	10° 23' 55" N	0	195	No contiene Evento
10/11/2020 18:01:57	10/11/2020 17:58:41	75° 31' 27" W	10° 23' 55" N	0	0	Bloqueo de Antena de Transmision
10/11/2020 18:13:59	10/11/2020 18:13:42	75° 31' 27" W	10° 23' 55" N	0	0	Desbloqueo de la Antena de Transmision
10/11/2020 18:59:04	10/11/2020 18:58:37	75° 31' 27" W	10° 23' 55" N	0	100	No contiene Evento
10/11/2020 19:59:06	10/11/2020 19:58:37	75° 31' 27" W	10° 23' 55" N	0	100	No contiene Evento
10/11/2020 20:58:57	10/11/2020 20:58:38	75° 31' 27" W	10° 23' 55" N	0	100	No contiene Evento
10/11/2020 21:59:00	10/11/2020 21:58:38	75° 31' 27" W	10° 23' 55" N	0	215	No contiene Evento
10/11/2020 23:26:29	10/11/2020 22:58:39	75° 31' 27" W	10° 23' 55" N	0	80	No contiene Evento
10/11/2020 23:26:29	10/11/2020 22:58:43	75° 31' 27" W	10° 23' 55" N	0	0	Bloqueo de Antena de Transmision
10/11/2020 23:29:30	10/11/2020 23:28:43	75° 31' 27" W	10° 23' 55" N	0	0	Desbloqueo de la Antena de Transmision
10/11/2020 23:58:32	10/11/2020 23:43:44	75° 31' 27" W	10° 23' 55" N	0	0	Bloqueo de Antena de Transmision
11/11/2020 00:00:00	10/11/2020 23:58:39	75° 31' 27" W	10° 23' 55" N	0	80	No contiene Evento
11/11/2020 00:00:34	10/11/2020 23:58:44	75° 31' 27" W	10° 23' 55" N	0	0	Desbloqueo de la Antena de Transmision
11/11/2020 00:59:02	11/11/2020 00:58:39	75° 31' 27" W	10° 23' 55" N	0	105	No contiene Evento
11/11/2020 01:58:59	11/11/2020 01:58:40	75° 31' 27" W	10° 23' 55" N	0	105	No contiene Evento
11/11/2020 02:45:00	11/11/2020 02:43:45	75° 31' 27" W	10° 23' 55" N	0	0	Bloqueo de Antena de Transmision
11/11/2020 02:58:58	11/11/2020 02:58:40	75° 31' 27" W	10° 23' 55" N	0	105	No contiene Evento
11/11/2020 02:58:58	11/11/2020 02:58:45	75° 31' 27" W	10° 23' 55" N	0	0	Desbloqueo de la Antena de Transmision
11/11/2020 03:58:59	11/11/2020 03:58:41	75° 31' 27" W	10° 23' 55" N	0	75	No contiene Evento
11/11/2020 04:58:59	11/11/2020 04:58:41	75° 31' 27" W	10° 23' 55" N	0	355	No contiene Evento
11/11/2020 05:59:01	11/11/2020 05:58:41	75° 31' 27" W	10° 23' 55" N	0	355	No contiene Evento
11/11/2020 06:30:29	11/11/2020 06:28:46	75° 31' 27" W	10° 23' 55" N	0	0	Bloqueo de Antena de Transmision
11/11/2020 06:59:28	11/11/2020 06:58:41	75° 31' 27" W	10° 23' 55" N	0	355	No contiene Evento
11/11/2020 06:59:28	11/11/2020 06:58:46	75° 31' 27" W	10° 23' 55" N	0	0	Desbloqueo de la Antena de Transmision
11/11/2020 10:37:58	11/11/2020 10:36:31	75° 31' 27" W	10° 23' 55" N	0	0	Bloqueo de Antena de Transmision
11/11/2020 10:51:58	11/11/2020 10:51:25	75° 31' 27" W	10° 23' 55" N	0	360	No contiene Evento
11/11/2020 10:51:58	11/11/2020 10:51:32	75° 31' 27" W	10° 23' 55" N	0	0	Desbloqueo de la Antena de Transmision
11/11/2020 11:55:28	11/11/2020 11:51:25	75° 31' 27" W	10° 23' 55" N	0	325	No contiene Evento
11/11/2020 11:55:28	11/11/2020 11:51:32	75° 31' 27" W	10° 23' 55" N	0	0	Bloqueo de Antena de Transmision
11/11/2020 12:06:58	11/11/2020 12:06:33	75° 31' 27" W	10° 23' 55" N	0	0	Desbloqueo de la Antena de Transmision
11/11/2020 13:18:30	11/11/2020 12:21:33	75° 31' 27" W	10° 23' 55" N	0	0	Bloqueo de Antena de Transmision
11/11/2020 13:18:30	11/11/2020 12:51:25	75° 31' 27" W	10° 23' 55" N	0	135	No contiene Evento
11/11/2020 13:22:01	11/11/2020 13:21:33	75° 31' 27" W	10° 23' 55" N	0	0	Desbloqueo de la Antena de Transmision
11/11/2020 13:52:00	11/11/2020 13:51:26	75° 31' 27" W	10° 23' 55" N	0	225	No contiene Evento

Fecha Recibido	Fecha Envio	Longitud	Latitud	Velocidad	Rumb	Evento
11/11/2020 14:50:27	11/11/2020 14:06:34	75° 31' 27" W	10° 23' 55" N	0	0	Bloqueo de Antena de Transmision
28/11/2015 01:45:17	11/11/2020 14:47:28	74° 11' 27" W	11° 40' 22" N	0	264	No contiene Evento
11/11/2020 14:52:59	11/11/2020 14:51:26	75° 31' 27" W	10° 23' 55" N	0	225	No contiene Evento
11/11/2020 15:04:31	11/11/2020 15:04:03	75° 31' 27" W	10° 23' 55" N	0	0	Desconexion del sistema de alimentacion
11/11/2020 15:06:59	11/11/2020 15:06:35	75° 31' 27" W	10° 23' 55" N	0	0	Desbloqueo de la Antena de Transmision
11/11/2020 15:51:58	11/11/2020 15:51:27	75° 31' 27" W	10° 23' 55" N	0	90	No contiene Evento
11/11/2020 16:52:07	11/11/2020 16:51:27	75° 31' 27" W	10° 23' 55" N	0	90	No contiene Evento
11/11/2020 17:52:03	11/11/2020 17:51:27	75° 31' 27" W	10° 23' 55" N	0	105	No contiene Evento
11/11/2020 18:51:57	11/11/2020 18:51:28	75° 31' 27" W	10° 23' 55" N	0	35	No contiene Evento
11/11/2020 19:51:59	11/11/2020 19:51:28	75° 31' 27" W	10° 23' 55" N	0	65	No contiene Evento
11/11/2020 20:51:59	11/11/2020 20:51:29	75° 31' 27" W	10° 23' 55" N	0	65	No contiene Evento
11/11/2020 21:52:02	11/11/2020 21:51:29	75° 31' 27" W	10° 23' 55" N	0	65	No contiene Evento
11/11/2020 22:51:58	11/11/2020 22:51:29	75° 31' 27" W	10° 23' 55" N	0	65	No contiene Evento
11/11/2020 23:52:01	11/11/2020 23:51:29	75° 31' 27" W	10° 23' 55" N	0	65	No contiene Evento
12/11/2020 00:51:58	12/11/2020 00:51:30	75° 31' 27" W	10° 23' 55" N	0	65	No contiene Evento
12/11/2020 01:52:02	12/11/2020 01:51:30	75° 31' 27" W	10° 23' 55" N	0	110	No contiene Evento
12/11/2020 02:52:06	12/11/2020 02:51:30	75° 31' 27" W	10° 23' 55" N	0	110	No contiene Evento
12/11/2020 03:52:01	12/11/2020 03:51:31	75° 31' 27" W	10° 23' 55" N	0	110	No contiene Evento
12/11/2020 04:51:58	12/11/2020 04:51:31	75° 31' 27" W	10° 23' 55" N	0	110	No contiene Evento
12/11/2020 05:51:57	12/11/2020 05:51:32	75° 31' 27" W	10° 23' 55" N	0	45	No contiene Evento
12/11/2020 06:51:57	12/11/2020 06:51:32	75° 31' 27" W	10° 23' 55" N	0	45	No contiene Evento
12/11/2020 10:33:29	12/11/2020 07:51:32	75° 31' 27" W	10° 23' 55" N	0	45	No contiene Evento
12/11/2020 10:54:03	12/11/2020 10:44:39	75° 31' 27" W	10° 23' 55" N	0	0	Bloqueo de Antena de Transmision
12/11/2020 11:15:34	12/11/2020 11:14:32	75° 31' 27" W	10° 23' 55" N	0	185	No contiene Evento
12/11/2020 11:30:07	12/11/2020 11:29:39	75° 31' 27" W	10° 23' 55" N	0	0	Desbloqueo de la Antena de Transmision
12/11/2020 12:14:59	12/11/2020 12:14:33	75° 31' 27" W	10° 23' 55" N	0	240	No contiene Evento
12/11/2020 13:14:59	12/11/2020 13:14:33	75° 31' 27" W	10° 23' 55" N	0	240	No contiene Evento
12/11/2020 14:15:00	12/11/2020 14:14:33	75° 31' 27" W	10° 23' 55" N	0	350	No contiene Evento
12/11/2020 15:15:01	12/11/2020 15:14:34	75° 31' 27" W	10° 23' 55" N	0	350	No contiene Evento
12/11/2020 15:22:33	12/11/2020 15:22:16	75° 31' 27" W	10° 23' 55" N	0	0	Desconexion del sistema de alimentacion
12/11/2020 16:15:02	12/11/2020 16:14:34	75° 31' 27" W	10° 23' 55" N	0	350	No contiene Evento
12/11/2020 17:15:05	12/11/2020 17:14:35	75° 31' 27" W	10° 23' 55" N	0	350	No contiene Evento
12/11/2020 18:17:10	12/11/2020 18:14:35	75° 31' 27" W	10° 23' 55" N	0	335	No contiene Evento
12/11/2020 19:15:06	12/11/2020 19:14:35	75° 31' 27" W	10° 23' 55" N	0	335	No contiene Evento
12/11/2020 20:15:05	12/11/2020 20:14:36	75° 31' 27" W	10° 23' 55" N	0	335	No contiene Evento
12/11/2020 21:15:05	12/11/2020 21:14:36	75° 31' 27" W	10° 23' 55" N	0	335	No contiene Evento
12/11/2020 22:15:05	12/11/2020 22:14:36	75° 31' 27" W	10° 23' 55" N	0	335	No contiene Evento
12/11/2020 23:15:05	12/11/2020 23:14:37	75° 31' 27" W	10° 23' 55" N	0	335	No contiene Evento
13/11/2020 00:17:37	13/11/2020 00:14:37	75° 31' 27" W	10° 23' 55" N	0	345	No contiene Evento
13/11/2020 01:14:54	13/11/2020 01:14:37	75° 31' 27" W	10° 23' 55" N	0	345	No contiene Evento
13/11/2020 02:14:54	13/11/2020 02:14:37	75° 31' 27" W	10° 23' 55" N	0	160	No contiene Evento

Fecha Recibido	Fecha Envio	Longitud	Latitud	Velocidad	Rumb	Evento
13/11/2020 03:14:53	13/11/2020 03:14:38	75° 31' 27" W	10° 23' 55" N	0	160	No contiene Evento
13/11/2020 04:14:53	13/11/2020 04:14:38	75° 31' 27" W	10° 23' 55" N	0	70	No contiene Evento
13/11/2020 05:14:53	13/11/2020 05:14:39	75° 31' 27" W	10° 23' 55" N	0	70	No contiene Evento
13/11/2020 06:14:53	13/11/2020 06:14:39	75° 31' 27" W	10° 23' 55" N	0	115	No contiene Evento
13/11/2020 07:14:53	13/11/2020 07:14:39	75° 31' 27" W	10° 23' 55" N	0	115	No contiene Evento
13/11/2020 09:35:53	13/11/2020 07:59:41	75° 31' 27" W	10° 23' 55" N	0	0	Bloqueo de Antena de Transmision
13/11/2020 09:35:53	13/11/2020 08:14:40	75° 31' 27" W	10° 23' 55" N	0	115	No contiene Evento
13/11/2020 10:34:23	13/11/2020 10:34:11	75° 31' 27" W	10° 23' 55" N	0	360	No contiene Evento
13/11/2020 11:34:23	13/11/2020 11:34:11	75° 31' 27" W	10° 23' 55" N	0	360	No contiene Evento
13/11/2020 12:34:23	13/11/2020 12:34:11	75° 31' 27" W	10° 23' 55" N	0	360	No contiene Evento
13/11/2020 13:34:23	13/11/2020 13:34:12	75° 31' 27" W	10° 23' 55" N	0	360	No contiene Evento
13/11/2020 14:34:53	13/11/2020 14:34:12	75° 31' 27" W	10° 23' 55" N	0	360	No contiene Evento
13/11/2020 14:58:53	13/11/2020 14:58:16	75° 31' 27" W	10° 23' 55" N	0	0	Desconexion del sistema de alimentacion
13/11/2020 15:34:23	13/11/2020 15:34:12	75° 31' 27" W	10° 23' 55" N	0	360	No contiene Evento
13/11/2020 16:38:23	13/11/2020 16:34:13	75° 31' 27" W	10° 23' 55" N	0	360	No contiene Evento
13/11/2020 16:38:23	13/11/2020 16:34:17	75° 31' 27" W	10° 23' 55" N	0	0	Bloqueo de Antena de Transmision
13/11/2020 16:49:53	13/11/2020 16:49:18	75° 31' 27" W	10° 23' 55" N	0	0	Desbloqueo de la Antena de Transmision
13/11/2020 17:27:53	13/11/2020 17:04:18	75° 31' 27" W	10° 23' 55" N	0	0	Bloqueo de Antena de Transmision
13/11/2020 17:44:53	13/11/2020 17:34:13	75° 31' 27" W	10° 23' 55" N	0	240	No contiene Evento
13/11/2020 17:49:53	13/11/2020 17:49:19	75° 31' 27" W	10° 23' 55" N	0	0	Desbloqueo de la Antena de Transmision
13/11/2020 18:08:52	13/11/2020 18:04:20	75° 31' 27" W	10° 23' 55" N	0	0	Bloqueo de Antena de Transmision
13/11/2020 18:34:53	13/11/2020 18:34:14	75° 31' 27" W	10° 23' 55" N	0	240	No contiene Evento
13/11/2020 18:35:22	13/11/2020 18:34:20	75° 31' 27" W	10° 23' 55" N	0	0	Desbloqueo de la Antena de Transmision
13/11/2020 19:34:53	13/11/2020 19:34:14	75° 31' 27" W	10° 23' 55" N	0	190	No contiene Evento
13/11/2020 20:34:52	13/11/2020 20:34:14	75° 31' 27" W	10° 23' 55" N	0	190	No contiene Evento
13/11/2020 21:34:53	13/11/2020 21:34:14	75° 31' 27" W	10° 23' 55" N	0	60	No contiene Evento
13/11/2020 22:34:25	13/11/2020 22:34:15	75° 31' 27" W	10° 23' 55" N	0	60	No contiene Evento
13/11/2020 23:34:26	13/11/2020 23:34:15	75° 31' 27" W	10° 23' 55" N	0	30	No contiene Evento
14/11/2020 00:34:55	14/11/2020 00:34:16	75° 31' 27" W	10° 23' 55" N	0	30	No contiene Evento
14/11/2020 01:34:25	14/11/2020 01:34:16	75° 31' 27" W	10° 23' 55" N	0	80	No contiene Evento
14/11/2020 02:34:54	14/11/2020 02:34:16	75° 31' 27" W	10° 23' 55" N	0	275	No contiene Evento
14/11/2020 03:09:54	14/11/2020 03:04:21	75° 31' 27" W	10° 23' 55" N	0	0	Bloqueo de Antena de Transmision
14/11/2020 03:43:54	14/11/2020 03:34:17	75° 31' 27" W	10° 23' 55" N	0	270	No contiene Evento
14/11/2020 03:49:54	14/11/2020 03:49:22	75° 31' 27" W	10° 23' 55" N	0	0	Desbloqueo de la Antena de Transmision
14/11/2020 04:39:54	14/11/2020 04:34:17	75° 31' 27" W	10° 23' 55" N	0	25	No contiene Evento
14/11/2020 04:39:54	14/11/2020 04:34:22	75° 31' 27" W	10° 23' 55" N	0	0	Bloqueo de Antena de Transmision
14/11/2020 04:49:54	14/11/2020 04:49:23	75° 31' 27" W	10° 23' 55" N	0	0	Desbloqueo de la Antena de Transmision
14/11/2020 05:09:54	14/11/2020 05:04:23	75° 31' 27" W	10° 23' 55" N	0	0	Bloqueo de Antena de Transmision
14/11/2020 09:28:54	14/11/2020 05:19:23	75° 31' 27" W	10° 23' 55" N	0	0	Desbloqueo de la Antena de Transmision
14/11/2020 05:56:25	14/11/2020 05:34:17	75° 31' 27" W	10° 23' 55" N	0	90	No contiene Evento
14/11/2020 09:33:54	14/11/2020 05:34:24	75° 31' 27" W	10° 23' 55" N	0	0	Bloqueo de Antena de Transmision

Fecha Recibido	Fecha Envio	Longitud	Latitud	Velocidad	Rumb	Evento
14/11/2020 10:28:24	14/11/2020 10:27:35	75° 31' 27" W	10° 23' 55" N	0	295	No contiene Evento
14/11/2020 10:28:54	14/11/2020 10:27:41	75° 31' 27" W	10° 23' 55" N	0	0	Bloqueo de Antena de Transmision
14/11/2020 12:20:54	14/11/2020 11:27:35	75° 31' 27" W	10° 23' 55" N	0	295	No contiene Evento
14/11/2020 12:40:54	14/11/2020 12:27:35	75° 31' 27" W	10° 23' 55" N	0	350	No contiene Evento
14/11/2020 13:33:24	14/11/2020 13:27:36	75° 31' 27" W	10° 23' 55" N	0	350	No contiene Evento
14/11/2020 13:44:54	14/11/2020 13:42:42	75° 31' 27" W	10° 23' 55" N	0	0	Desbloqueo de la Antena de Transmision
14/11/2020 14:08:24	14/11/2020 13:57:42	75° 31' 27" W	10° 23' 55" N	0	0	Bloqueo de Antena de Transmision
14/11/2020 14:13:24	14/11/2020 14:12:43	75° 31' 27" W	10° 23' 55" N	0	0	Desbloqueo de la Antena de Transmision
14/11/2020 14:28:24	14/11/2020 14:27:36	75° 31' 27" W	10° 23' 55" N	0	190	No contiene Evento
14/11/2020 14:38:24	14/11/2020 14:38:09	75° 31' 27" W	10° 23' 55" N	0	0	Desconexion del sistema de alimentacion
14/11/2020 15:14:24	14/11/2020 15:12:43	75° 31' 27" W	10° 23' 55" N	0	0	Bloqueo de Antena de Transmision
14/11/2020 15:28:25	14/11/2020 15:27:37	75° 31' 27" W	10° 23' 55" N	0	95	No contiene Evento
14/11/2020 15:27:55	14/11/2020 15:27:43	75° 31' 27" W	10° 23' 55" N	0	0	Desbloqueo de la Antena de Transmision
14/11/2020 15:44:54	14/11/2020 15:42:44	75° 31' 27" W	10° 23' 55" N	0	0	Bloqueo de Antena de Transmision
14/11/2020 15:58:24	14/11/2020 15:57:44	75° 31' 27" W	10° 23' 55" N	0	0	Desbloqueo de la Antena de Transmision
14/11/2020 16:27:56	14/11/2020 16:27:37	75° 31' 27" W	10° 23' 55" N	0	80	No contiene Evento
14/11/2020 17:27:54	14/11/2020 17:27:37	75° 31' 27" W	10° 23' 55" N	0	80	No contiene Evento
14/11/2020 18:28:26	14/11/2020 18:27:37	75° 31' 27" W	10° 23' 55" N	0	80	No contiene Evento
14/11/2020 19:27:56	14/11/2020 19:27:38	75° 31' 27" W	10° 23' 55" N	0	80	No contiene Evento
14/11/2020 20:27:55	14/11/2020 20:27:38	75° 31' 27" W	10° 23' 55" N	0	340	No contiene Evento
14/11/2020 21:27:55	14/11/2020 21:27:39	75° 31' 27" W	10° 23' 55" N	0	340	No contiene Evento
14/11/2020 21:44:24	14/11/2020 21:42:45	75° 31' 27" W	10° 23' 55" N	0	0	Bloqueo de Antena de Transmision
14/11/2020 21:57:55	14/11/2020 21:57:45	75° 31' 27" W	10° 23' 55" N	0	0	Desbloqueo de la Antena de Transmision
14/11/2020 22:27:54	14/11/2020 22:27:39	75° 31' 27" W	10° 23' 55" N	0	85	No contiene Evento
14/11/2020 23:28:23	14/11/2020 23:27:39	75° 31' 27" W	10° 23' 55" N	0	85	No contiene Evento
15/11/2020 00:27:55	15/11/2020 00:27:39	75° 31' 27" W	10° 23' 55" N	0	85	No contiene Evento
15/11/2020 01:27:54	15/11/2020 01:27:40	75° 31' 27" W	10° 23' 55" N	0	85	No contiene Evento
15/11/2020 02:27:53	15/11/2020 02:27:40	75° 31' 27" W	10° 23' 55" N	0	85	No contiene Evento
15/11/2020 03:27:53	15/11/2020 03:27:41	75° 31' 27" W	10° 23' 55" N	0	85	No contiene Evento
15/11/2020 04:28:23	15/11/2020 04:27:41	75° 31' 27" W	10° 23' 55" N	0	85	No contiene Evento
15/11/2020 05:28:24	15/11/2020 05:27:41	75° 31' 27" W	10° 23' 55" N	0	85	No contiene Evento
15/11/2020 06:28:23	15/11/2020 06:27:42	75° 31' 27" W	10° 23' 55" N	0	230	No contiene Evento
15/11/2020 09:31:53	15/11/2020 07:27:42	75° 31' 27" W	10° 23' 55" N	0	230	No contiene Evento
15/11/2020 10:28:23	15/11/2020 10:28:04	75° 31' 27" W	10° 23' 55" N	0	65	No contiene Evento
15/11/2020 11:28:23	15/11/2020 11:28:05	75° 31' 27" W	10° 23' 55" N	0	65	No contiene Evento
15/11/2020 12:28:25	15/11/2020 12:28:05	75° 31' 27" W	10° 23' 55" N	0	65	No contiene Evento
15/11/2020 13:28:25	15/11/2020 13:28:05	75° 31' 27" W	10° 23' 55" N	0	65	No contiene Evento
15/11/2020 14:28:54	15/11/2020 14:28:06	75° 31' 27" W	10° 23' 55" N	0	65	No contiene Evento
15/11/2020 14:36:55	15/11/2020 14:36:19	75° 31' 27" W	10° 23' 55" N	0	0	Desconexion del sistema de alimentacion
15/11/2020 15:28:24	15/11/2020 15:28:06	75° 31' 27" W	10° 23' 55" N	0	65	No contiene Evento
15/11/2020 16:28:24	15/11/2020 16:28:07	75° 31' 27" W	10° 23' 55" N	0	65	No contiene Evento

Fecha Recibido	Fecha Envio	Longitud	Latitud	Velocidad	Rumb	Evento
15/11/2020 17:28:25	15/11/2020 17:28:07	75° 31' 27" W	10° 23' 55" N	0	65	No contiene Evento
15/11/2020 18:28:26	15/11/2020 18:28:07	75° 31' 27" W	10° 23' 55" N	0	65	No contiene Evento
15/11/2020 19:28:25	15/11/2020 19:28:08	75° 31' 27" W	10° 23' 55" N	0	295	No contiene Evento
15/11/2020 20:28:27	15/11/2020 20:28:08	75° 31' 27" W	10° 23' 55" N	0	205	No contiene Evento
15/11/2020 20:43:29	15/11/2020 20:43:11	75° 31' 27" W	10° 23' 55" N	0	0	Bloqueo de Antena de Transmision
15/11/2020 20:58:27	15/11/2020 20:58:12	75° 31' 27" W	10° 23' 55" N	0	0	Desbloqueo de la Antena de Transmision
15/11/2020 21:28:27	15/11/2020 21:28:09	75° 31' 27" W	10° 23' 55" N	0	205	No contiene Evento
15/11/2020 22:28:25	15/11/2020 22:28:09	75° 31' 27" W	10° 23' 55" N	0	250	No contiene Evento
15/11/2020 23:28:55	15/11/2020 23:28:09	75° 31' 27" W	10° 23' 55" N	0	250	No contiene Evento
16/11/2020 00:28:25	16/11/2020 00:28:10	75° 31' 27" W	10° 23' 55" N	0	250	No contiene Evento
16/11/2020 01:28:26	16/11/2020 01:28:10	75° 31' 27" W	10° 23' 55" N	0	250	No contiene Evento
16/11/2020 02:28:24	16/11/2020 02:28:10	75° 31' 27" W	10° 23' 55" N	0	135	No contiene Evento
16/11/2020 03:28:24	16/11/2020 03:28:11	75° 31' 27" W	10° 23' 55" N	0	135	No contiene Evento
16/11/2020 04:28:54	16/11/2020 04:28:11	75° 31' 27" W	10° 23' 55" N	0	135	No contiene Evento
16/11/2020 06:28:25	16/11/2020 06:28:12	75° 31' 27" W	10° 23' 55" N	0	165	No contiene Evento
16/11/2020 09:37:24	16/11/2020 07:28:12	75° 31' 27" W	10° 23' 55" N	0	165	No contiene Evento
16/11/2020 09:36:54	16/11/2020 07:28:13	75° 31' 27" W	10° 23' 55" N	0	0	Bloqueo de Antena de Transmision
16/11/2020 10:32:24	16/11/2020 10:31:49	75° 31' 27" W	10° 23' 55" N	0	260	No contiene Evento
16/11/2020 11:32:24	16/11/2020 11:31:50	75° 31' 27" W	10° 23' 55" N	0	260	No contiene Evento
16/11/2020 12:32:24	16/11/2020 12:31:50	75° 31' 27" W	10° 23' 55" N	0	260	No contiene Evento
16/11/2020 13:32:26	16/11/2020 13:31:50	75° 31' 27" W	10° 23' 55" N	0	260	No contiene Evento
16/11/2020 14:32:25	16/11/2020 14:31:50	75° 31' 27" W	10° 23' 55" N	0	310	No contiene Evento
16/11/2020 14:39:54	16/11/2020 14:39:35	75° 31' 27" W	10° 23' 55" N	0	0	Desconexion del sistema de alimentacion
16/11/2020 15:32:23	16/11/2020 15:31:51	75° 31' 27" W	10° 23' 55" N	0	310	No contiene Evento
16/11/2020 16:32:24	16/11/2020 16:31:51	75° 31' 27" W	10° 23' 55" N	0	310	No contiene Evento
16/11/2020 17:34:24	16/11/2020 17:31:52	75° 31' 27" W	10° 23' 55" N	0	310	No contiene Evento
16/11/2020 18:32:24	16/11/2020 18:31:52	75° 31' 27" W	10° 23' 55" N	0	80	No contiene Evento
16/11/2020 19:32:24	16/11/2020 19:31:52	75° 31' 27" W	10° 23' 55" N	0	80	No contiene Evento
16/11/2020 19:48:24	16/11/2020 19:46:56	75° 31' 27" W	10° 23' 55" N	0	0	Bloqueo de Antena de Transmision
16/11/2020 20:02:23	16/11/2020 20:01:57	75° 31' 27" W	10° 23' 55" N	0	0	Desbloqueo de la Antena de Transmision
16/11/2020 20:32:24	16/11/2020 20:31:53	75° 31' 27" W	10° 23' 55" N	0	80	No contiene Evento
16/11/2020 20:57:55	16/11/2020 20:46:57	75° 31' 27" W	10° 23' 55" N	0	0	Bloqueo de Antena de Transmision
16/11/2020 21:32:23	16/11/2020 21:31:53	75° 31' 27" W	10° 23' 55" N	0	220	No contiene Evento
16/11/2020 21:32:23	16/11/2020 21:31:57	75° 31' 27" W	10° 23' 55" N	0	0	Desbloqueo de la Antena de Transmision
16/11/2020 22:32:24	16/11/2020 22:31:53	75° 31' 27" W	10° 23' 55" N	0	220	No contiene Evento
16/11/2020 23:32:23	16/11/2020 23:31:54	75° 31' 27" W	10° 23' 55" N	0	220	No contiene Evento
17/11/2020 00:03:23	17/11/2020 00:01:58	75° 31' 27" W	10° 23' 55" N	0	0	Bloqueo de Antena de Transmision
17/11/2020 00:32:25	17/11/2020 00:31:54	75° 31' 27" W	10° 23' 55" N	0	290	No contiene Evento
17/11/2020 00:32:25	17/11/2020 00:31:58	75° 31' 27" W	10° 23' 55" N	0	0	Desbloqueo de la Antena de Transmision
17/11/2020 00:53:24	17/11/2020 00:46:59	75° 31' 27" W	10° 23' 55" N	0	0	Bloqueo de Antena de Transmision
17/11/2020 01:02:54	17/11/2020 01:01:59	75° 31' 27" W	10° 23' 55" N	0	0	Desbloqueo de la Antena de Transmision

Fecha Recibido	Fecha Envio	Longitud	Latitud	Velocidad	Rumb	Evento
17/11/2020 01:56:25	17/11/2020 01:17:00	75° 31' 27" W	10° 23' 55" N	0	0	Bloqueo de Antena de Transmision
17/11/2020 01:56:25	17/11/2020 01:31:54	75° 31' 27" W	10° 23' 55" N	0	50	No contiene Evento
17/11/2020 02:32:27	17/11/2020 02:31:55	75° 31' 27" W	10° 23' 55" N	0	50	No contiene Evento
17/11/2020 02:32:27	17/11/2020 02:32:00	75° 31' 27" W	10° 23' 55" N	0	0	Desbloqueo de la Antena de Transmision
17/11/2020 03:42:55	17/11/2020 02:47:01	75° 31' 27" W	10° 23' 55" N	0	0	Bloqueo de Antena de Transmision
17/11/2020 03:42:55	17/11/2020 03:31:55	75° 31' 27" W	10° 23' 55" N	0	50	No contiene Evento
17/11/2020 03:47:25	17/11/2020 03:47:01	75° 31' 27" W	10° 23' 55" N	0	0	Desbloqueo de la Antena de Transmision
17/11/2020 04:32:24	17/11/2020 04:31:55	75° 31' 27" W	10° 23' 55" N	0	50	No contiene Evento
17/11/2020 05:02:56	17/11/2020 05:02:01	75° 31' 27" W	10° 23' 55" N	0	0	Bloqueo de Antena de Transmision
17/11/2020 05:17:26	17/11/2020 05:17:02	75° 31' 27" W	10° 23' 55" N	0	0	Desbloqueo de la Antena de Transmision
17/11/2020 10:06:24	17/11/2020 05:31:56	75° 31' 27" W	10° 23' 55" N	0	130	No contiene Evento
17/11/2020 11:04:55	17/11/2020 11:04:20	75° 31' 27" W	10° 23' 55" N	0	360	No contiene Evento
17/11/2020 12:04:54	17/11/2020 12:04:21	75° 31' 27" W	10° 23' 55" N	0	15	No contiene Evento
17/11/2020 13:04:59	17/11/2020 13:04:21	75° 31' 27" W	10° 23' 55" N	0	160	No contiene Evento
17/11/2020 14:06:08	17/11/2020 14:04:22	75° 31' 27" W	10° 23' 55" N	0	290	No contiene Evento
17/11/2020 14:06:08	17/11/2020 14:04:27	75° 31' 27" W	10° 23' 55" N	0	0	Bloqueo de Antena de Transmision
17/11/2020 14:20:01	17/11/2020 14:19:27	75° 31' 27" W	10° 23' 55" N	0	0	Desbloqueo de la Antena de Transmision
17/11/2020 15:05:00	17/11/2020 15:04:22	75° 31' 27" W	10° 23' 55" N	0	275	No contiene Evento
17/11/2020 15:25:30	17/11/2020 15:25:08	75° 31' 27" W	10° 23' 55" N	0	0	Desconexion del sistema de alimentacion
17/11/2020 16:05:00	17/11/2020 16:04:22	75° 31' 27" W	10° 23' 55" N	0	275	No contiene Evento
17/11/2020 16:35:00	17/11/2020 16:34:28	75° 31' 27" W	10° 23' 55" N	0	0	Bloqueo de Antena de Transmision
17/11/2020 16:50:00	17/11/2020 16:49:29	75° 31' 27" W	10° 23' 55" N	0	0	Desbloqueo de la Antena de Transmision
17/11/2020 17:05:00	17/11/2020 17:04:22	75° 31' 27" W	10° 23' 55" N	0	305	No contiene Evento
17/11/2020 18:05:00	17/11/2020 18:04:23	75° 31' 27" W	10° 23' 55" N	0	85	No contiene Evento
17/11/2020 19:05:00	17/11/2020 19:04:23	75° 31' 27" W	10° 23' 55" N	0	165	No contiene Evento
17/11/2020 20:05:00	17/11/2020 20:04:24	75° 31' 27" W	10° 23' 55" N	0	265	No contiene Evento
17/11/2020 21:05:00	17/11/2020 21:04:24	75° 31' 27" W	10° 23' 55" N	0	265	No contiene Evento
17/11/2020 22:05:30	17/11/2020 22:04:24	75° 31' 27" W	10° 23' 55" N	0	265	No contiene Evento
17/11/2020 23:05:00	17/11/2020 23:04:25	75° 31' 27" W	10° 23' 55" N	0	40	No contiene Evento
18/11/2020 00:05:00	18/11/2020 00:04:25	75° 31' 27" W	10° 23' 55" N	0	40	No contiene Evento
18/11/2020 01:05:00	18/11/2020 01:04:25	75° 31' 27" W	10° 23' 55" N	0	40	No contiene Evento
18/11/2020 02:05:00	18/11/2020 02:04:26	75° 31' 27" W	10° 23' 55" N	0	270	No contiene Evento
18/11/2020 02:45:00	18/11/2020 02:34:30	75° 31' 27" W	10° 23' 55" N	0	0	Bloqueo de Antena de Transmision
18/11/2020 02:50:00	18/11/2020 02:49:30	75° 31' 27" W	10° 23' 55" N	0	0	Desbloqueo de la Antena de Transmision
18/11/2020 03:05:00	18/11/2020 03:04:26	75° 31' 27" W	10° 23' 55" N	0	115	No contiene Evento
18/11/2020 04:05:30	18/11/2020 04:04:26	75° 31' 27" W	10° 23' 55" N	0	115	No contiene Evento
18/11/2020 04:20:30	18/11/2020 04:19:31	75° 31' 27" W	10° 23' 55" N	0	0	Bloqueo de Antena de Transmision
18/11/2020 04:34:59	18/11/2020 04:34:31	75° 31' 27" W	10° 23' 55" N	0	0	Desbloqueo de la Antena de Transmision
18/11/2020 05:05:00	18/11/2020 05:04:27	75° 31' 27" W	10° 23' 55" N	0	240	No contiene Evento
18/11/2020 06:05:00	18/11/2020 06:04:27	75° 31' 27" W	10° 23' 55" N	0	265	No contiene Evento
18/11/2020 07:05:00	18/11/2020 07:04:27	75° 31' 27" W	10° 23' 55" N	0	265	No contiene Evento

Fecha Recibido	Fecha Envio	Longitud	Latitud	Velocidad	Rumb	Evento
18/11/2020 09:50:00	18/11/2020 08:04:28	75° 31' 27" W	10° 23' 55" N	0	265	No contiene Evento
28/11/2015 01:55:17	18/11/2020 09:34:08	74° 12' 24" W	11° 40' 15" N	0	263	No contiene Evento
18/11/2020 10:48:30	18/11/2020 10:47:56	75° 31' 27" W	10° 23' 55" N	0	360	No contiene Evento
18/11/2020 11:48:29	18/11/2020 11:47:56	75° 31' 27" W	10° 23' 55" N	0	360	No contiene Evento
18/11/2020 12:48:29	18/11/2020 12:47:56	75° 31' 27" W	10° 23' 55" N	0	360	No contiene Evento
18/11/2020 13:48:29	18/11/2020 13:47:57	75° 31' 27" W	10° 23' 55" N	0	360	No contiene Evento
18/11/2020 14:46:00	18/11/2020 14:45:22	75° 31' 27" W	10° 23' 55" N	0	0	Desconexion del sistema de alimentacion
18/11/2020 14:48:30	18/11/2020 14:47:57	75° 31' 27" W	10° 23' 55" N	0	360	No contiene Evento
18/11/2020 15:48:29	18/11/2020 15:47:57	75° 31' 27" W	10° 23' 55" N	0	360	No contiene Evento
18/11/2020 16:48:31	18/11/2020 16:47:58	75° 31' 27" W	10° 23' 55" N	0	360	No contiene Evento
18/11/2020 17:48:32	18/11/2020 17:47:58	75° 31' 27" W	10° 23' 55" N	0	360	No contiene Evento
18/11/2020 18:48:31	18/11/2020 18:47:58	75° 31' 27" W	10° 23' 55" N	0	360	No contiene Evento
10/11/2016 01:15:43	18/11/2020 18:59:36	75° 31' 27" W	10° 23' 55" N	0	257	No contiene Evento
18/11/2020 19:48:33	18/11/2020 19:47:59	75° 31' 27" W	10° 23' 55" N	0	320	No contiene Evento
18/11/2020 20:05:03	18/11/2020 20:03:03	75° 31' 27" W	10° 23' 55" N	0	0	Bloqueo de Antena de Transmision
18/11/2020 20:18:32	18/11/2020 20:18:03	75° 31' 27" W	10° 23' 55" N	0	0	Desbloqueo de la Antena de Transmision
18/11/2020 20:48:33	18/11/2020 20:47:59	75° 31' 27" W	10° 23' 55" N	0	240	No contiene Evento
18/11/2020 21:34:01	18/11/2020 21:33:03	75° 31' 27" W	10° 23' 55" N	0	0	Bloqueo de Antena de Transmision
18/11/2020 21:48:32	18/11/2020 21:48:00	75° 31' 27" W	10° 23' 55" N	0	240	No contiene Evento
18/11/2020 21:48:31	18/11/2020 21:48:04	75° 31' 27" W	10° 23' 55" N	0	0	Desbloqueo de la Antena de Transmision
18/11/2020 22:48:34	18/11/2020 22:48:00	75° 31' 27" W	10° 23' 55" N	0	240	No contiene Evento
18/11/2020 23:48:32	18/11/2020 23:48:00	75° 31' 27" W	10° 23' 55" N	0	240	No contiene Evento
19/11/2020 00:48:32	19/11/2020 00:48:00	75° 31' 27" W	10° 23' 55" N	0	40	No contiene Evento
19/11/2020 01:48:32	19/11/2020 01:48:01	75° 31' 27" W	10° 23' 55" N	0	290	No contiene Evento
19/11/2020 02:48:31	19/11/2020 02:48:01	75° 31' 27" W	10° 23' 55" N	0	290	No contiene Evento
29/12/2016 18:18:59	19/11/2020 03:31:20	73° 30' 52" W	13° 24' 26" N	7	301	No contiene Evento
19/11/2020 03:48:31	19/11/2020 03:48:02	75° 31' 27" W	10° 23' 55" N	0	290	No contiene Evento
19/11/2020 04:34:30	19/11/2020 04:33:05	75° 31' 27" W	10° 23' 55" N	0	0	Bloqueo de Antena de Transmision
19/11/2020 04:48:31	19/11/2020 04:48:02	75° 31' 27" W	10° 23' 55" N	0	290	No contiene Evento
19/11/2020 04:48:31	19/11/2020 04:48:05	75° 31' 27" W	10° 23' 55" N	0	0	Desbloqueo de la Antena de Transmision
19/11/2020 05:48:31	19/11/2020 05:48:02	75° 31' 27" W	10° 23' 55" N	0	290	No contiene Evento
19/11/2020 06:48:32	19/11/2020 06:48:02	75° 31' 27" W	10° 23' 55" N	0	290	No contiene Evento
19/11/2020 09:55:31	19/11/2020 07:48:03	75° 31' 27" W	10° 23' 55" N	0	40	No contiene Evento
19/11/2020 10:54:31	19/11/2020 10:54:08	75° 31' 27" W	10° 23' 55" N	0	95	No contiene Evento
19/11/2020 11:55:01	19/11/2020 11:54:09	75° 31' 27" W	10° 23' 55" N	0	305	No contiene Evento
19/11/2020 12:54:31	19/11/2020 12:54:09	75° 31' 27" W	10° 23' 55" N	0	305	No contiene Evento
19/11/2020 13:54:30	19/11/2020 13:54:09	75° 31' 27" W	10° 23' 55" N	0	290	No contiene Evento
19/11/2020 14:40:01	19/11/2020 14:39:15	75° 31' 27" W	10° 23' 55" N	0	0	Bloqueo de Antena de Transmision
19/11/2020 14:54:31	19/11/2020 14:54:10	75° 31' 27" W	10° 23' 55" N	0	290	No contiene Evento
19/11/2020 14:54:31	19/11/2020 14:54:15	75° 31' 27" W	10° 23' 55" N	0	0	Desbloqueo de la Antena de Transmision
19/11/2020 15:55:01	19/11/2020 15:54:10	75° 31' 27" W	10° 23' 55" N	0	290	No contiene Evento

Fecha Recibido	Fecha Envio	Longitud	Latitud	Velocidad	Rumb	Evento
19/11/2020 16:55:00	19/11/2020 16:54:11	75° 31' 27" W	10° 23' 55" N	0	290	No contiene Evento
19/11/2020 17:21:32	19/11/2020 17:20:52	75° 31' 27" W	10° 23' 55" N	0	0	Desconexion del sistema de alimentacion
19/11/2020 17:54:30	19/11/2020 17:54:11	75° 31' 27" W	10° 23' 55" N	0	100	No contiene Evento
19/11/2020 18:40:01	19/11/2020 18:39:16	75° 31' 27" W	10° 23' 55" N	0	0	Bloqueo de Antena de Transmision
19/11/2020 18:54:31	19/11/2020 18:54:11	75° 31' 27" W	10° 23' 55" N	0	265	No contiene Evento
19/11/2020 18:54:31	19/11/2020 18:54:16	75° 31' 27" W	10° 23' 55" N	0	0	Desbloqueo de la Antena de Transmision
19/11/2020 19:14:01	19/11/2020 19:09:17	75° 31' 27" W	10° 23' 55" N	0	0	Bloqueo de Antena de Transmision
19/11/2020 19:25:00	19/11/2020 19:24:17	75° 31' 27" W	10° 23' 55" N	0	0	Desbloqueo de la Antena de Transmision
19/11/2020 19:40:00	19/11/2020 19:39:17	75° 31' 27" W	10° 23' 55" N	0	0	Bloqueo de Antena de Transmision
19/11/2020 19:56:31	19/11/2020 19:54:12	75° 31' 27" W	10° 23' 55" N	0	245	No contiene Evento
19/11/2020 20:24:31	19/11/2020 20:24:18	75° 31' 27" W	10° 23' 55" N	0	0	Desbloqueo de la Antena de Transmision
19/11/2020 20:54:31	19/11/2020 20:54:12	75° 31' 27" W	10° 23' 55" N	0	245	No contiene Evento
19/11/2020 21:54:30	19/11/2020 21:54:12	75° 31' 27" W	10° 23' 55" N	0	245	No contiene Evento
19/11/2020 22:43:00	19/11/2020 22:39:19	75° 31' 27" W	10° 23' 55" N	0	0	Bloqueo de Antena de Transmision
19/11/2020 23:00:30	19/11/2020 22:54:13	75° 31' 27" W	10° 23' 55" N	0	100	No contiene Evento
19/11/2020 23:25:00	19/11/2020 23:24:19	75° 31' 27" W	10° 23' 55" N	0	0	Desbloqueo de la Antena de Transmision
19/11/2020 23:54:31	19/11/2020 23:54:13	75° 31' 27" W	10° 23' 55" N	0	100	No contiene Evento
20/11/2020 00:54:31	20/11/2020 00:54:14	75° 31' 27" W	10° 23' 55" N	0	100	No contiene Evento
20/11/2020 01:54:32	20/11/2020 01:54:14	75° 31' 27" W	10° 23' 55" N	0	175	No contiene Evento
20/11/2020 02:54:30	20/11/2020 02:54:14	75° 31' 27" W	10° 23' 55" N	0	175	No contiene Evento
20/11/2020 03:54:31	20/11/2020 03:54:15	75° 31' 27" W	10° 23' 55" N	0	235	No contiene Evento
20/11/2020 04:54:30	20/11/2020 04:54:15	75° 31' 27" W	10° 23' 55" N	0	175	No contiene Evento
20/11/2020 05:56:02	20/11/2020 05:54:15	75° 31' 27" W	10° 23' 55" N	0	175	No contiene Evento
20/11/2020 06:55:02	20/11/2020 06:54:16	75° 31' 27" W	10° 23' 55" N	0	130	No contiene Evento
20/11/2020 07:55:03	20/11/2020 07:54:16	75° 31' 27" W	10° 23' 55" N	0	320	No contiene Evento
20/11/2020 08:54:35	20/11/2020 08:54:17	75° 31' 27" W	10° 23' 55" N	0	40	No contiene Evento
20/11/2020 09:10:08	20/11/2020 09:09:20	75° 31' 27" W	10° 23' 55" N	0	0	Bloqueo de Antena de Transmision
20/11/2020 09:24:37	20/11/2020 09:24:20	75° 31' 27" W	10° 23' 55" N	0	0	Desbloqueo de la Antena de Transmision
20/11/2020 09:31:09	20/11/2020 09:30:35	75° 31' 27" W	10° 23' 55" N	0	0	Conexión al Sistema de Alimentacion Principal
20/11/2020 09:54:41	20/11/2020 09:54:17	75° 31' 27" W	10° 23' 55" N	0	315	No contiene Evento
20/11/2020 10:54:34	20/11/2020 10:54:17	75° 31' 27" W	10° 23' 55" N	0	315	No contiene Evento
20/11/2020 11:55:03	20/11/2020 11:54:18	75° 31' 27" W	10° 23' 55" N	0	315	No contiene Evento
20/11/2020 12:54:32	20/11/2020 12:54:18	75° 31' 27" W	10° 23' 55" N	0	315	No contiene Evento
20/11/2020 13:55:04	20/11/2020 13:54:18	75° 31' 27" W	10° 23' 55" N	0	315	No contiene Evento
20/11/2020 14:54:38	20/11/2020 14:54:19	75° 31' 27" W	10° 23' 55" N	0	315	No contiene Evento
20/11/2020 15:17:10	20/11/2020 15:16:52	75° 31' 27" W	10° 23' 55" N	0	0	Desconexion del sistema de alimentacion
20/11/2020 15:54:32	20/11/2020 15:54:19	75° 31' 27" W	10° 23' 55" N	0	15	No contiene Evento
20/11/2020 16:54:36	20/11/2020 16:54:19	75° 31' 27" W	10° 23' 55" N	0	100	No contiene Evento
20/11/2020 17:54:34	20/11/2020 17:54:20	75° 31' 27" W	10° 23' 55" N	0	100	No contiene Evento
20/11/2020 18:55:31	20/11/2020 18:54:20	75° 31' 27" W	10° 23' 55" N	0	100	No contiene Evento
20/11/2020 19:55:02	20/11/2020 19:54:20	75° 31' 27" W	10° 23' 55" N	0	15	No contiene Evento

Fecha Recibido	Fecha Envio	Longitud	Latitud	Velocidad	Rumb	Evento
20/11/2020 20:55:00	20/11/2020 20:54:21	75° 31' 27" W	10° 23' 55" N	0	15	No contiene Evento
20/11/2020 21:55:00	20/11/2020 21:54:21	75° 31' 27" W	10° 23' 55" N	0	350	No contiene Evento
20/11/2020 22:55:00	20/11/2020 22:54:21	75° 31' 27" W	10° 23' 55" N	0	350	No contiene Evento
20/11/2020 23:55:30	20/11/2020 23:54:22	75° 31' 27" W	10° 23' 55" N	0	350	No contiene Evento
21/11/2020 00:55:01	21/11/2020 00:54:22	75° 31' 27" W	10° 23' 55" N	0	235	No contiene Evento
21/11/2020 01:55:00	21/11/2020 01:54:22	75° 31' 27" W	10° 23' 55" N	0	235	No contiene Evento
21/11/2020 02:55:00	21/11/2020 02:54:23	75° 31' 27" W	10° 23' 55" N	0	235	No contiene Evento
21/11/2020 03:55:00	21/11/2020 03:54:23	75° 31' 27" W	10° 23' 55" N	0	235	No contiene Evento
21/11/2020 04:55:01	21/11/2020 04:54:24	75° 31' 27" W	10° 23' 55" N	0	225	No contiene Evento
21/11/2020 05:55:01	21/11/2020 05:54:24	75° 31' 27" W	10° 23' 55" N	0	10	No contiene Evento
21/11/2020 06:55:00	21/11/2020 06:54:24	75° 31' 27" W	10° 23' 55" N	0	10	No contiene Evento
21/11/2020 07:26:30	21/11/2020 07:24:25	75° 31' 27" W	10° 23' 55" N	0	0	Bloqueo de Antena de Transmision
21/11/2020 07:40:01	21/11/2020 07:39:25	75° 31' 27" W	10° 23' 55" N	0	0	Desbloqueo de la Antena de Transmision
21/11/2020 10:30:30	21/11/2020 10:19:20	75° 31' 27" W	10° 23' 55" N	0	0	Bloqueo de Antena de Transmision
21/11/2020 10:49:30	21/11/2020 10:49:14	75° 31' 27" W	10° 23' 55" N	0	230	No contiene Evento
21/11/2020 10:49:59	21/11/2020 10:49:20	75° 31' 27" W	10° 23' 55" N	0	0	Desbloqueo de la Antena de Transmision
21/11/2020 11:20:59	21/11/2020 11:19:21	75° 31' 27" W	10° 23' 55" N	0	0	Bloqueo de Antena de Transmision
21/11/2020 11:35:00	21/11/2020 11:34:21	75° 31' 27" W	10° 23' 55" N	0	0	Desbloqueo de la Antena de Transmision
21/11/2020 11:49:29	21/11/2020 11:49:14	75° 31' 27" W	10° 23' 55" N	0	230	No contiene Evento
21/11/2020 12:49:29	21/11/2020 12:49:14	75° 31' 27" W	10° 23' 55" N	0	230	No contiene Evento
21/11/2020 13:49:30	21/11/2020 13:49:15	75° 31' 27" W	10° 23' 55" N	0	230	No contiene Evento
21/11/2020 14:50:00	21/11/2020 14:49:15	75° 31' 27" W	10° 23' 55" N	0	230	No contiene Evento
21/11/2020 14:52:30	21/11/2020 14:52:21	75° 31' 27" W	10° 23' 55" N	0	0	Desconexion del sistema de alimentacion
21/11/2020 15:49:29	21/11/2020 15:49:15	75° 31' 27" W	10° 23' 55" N	0	230	No contiene Evento
21/11/2020 16:49:32	21/11/2020 16:49:16	75° 31' 27" W	10° 23' 55" N	0	80	No contiene Evento
21/11/2020 17:49:30	21/11/2020 17:49:16	75° 31' 27" W	10° 23' 55" N	0	80	No contiene Evento
21/11/2020 18:50:02	21/11/2020 18:49:16	75° 31' 27" W	10° 23' 55" N	0	80	No contiene Evento
21/11/2020 19:50:01	21/11/2020 19:49:17	75° 31' 27" W	10° 23' 55" N	0	80	No contiene Evento
21/11/2020 20:49:33	21/11/2020 20:49:17	75° 31' 27" W	10° 23' 55" N	0	80	No contiene Evento
21/11/2020 21:49:32	21/11/2020 21:49:17	75° 31' 27" W	10° 23' 55" N	0	80	No contiene Evento
21/11/2020 22:49:31	21/11/2020 22:49:17	75° 31' 27" W	10° 23' 55" N	0	80	No contiene Evento
21/11/2020 23:49:32	21/11/2020 23:49:18	75° 31' 27" W	10° 23' 55" N	0	80	No contiene Evento
22/11/2020 00:49:33	22/11/2020 00:49:18	75° 31' 27" W	10° 23' 55" N	0	80	No contiene Evento
22/11/2020 01:50:02	22/11/2020 01:49:19	75° 31' 27" W	10° 23' 55" N	0	85	No contiene Evento
22/11/2020 02:49:31	22/11/2020 02:49:19	75° 31' 27" W	10° 23' 55" N	0	85	No contiene Evento
22/11/2020 03:50:01	22/11/2020 03:49:19	75° 31' 27" W	10° 23' 55" N	0	85	No contiene Evento
22/11/2020 04:49:31	22/11/2020 04:49:20	75° 31' 27" W	10° 23' 55" N	0	85	No contiene Evento
22/11/2020 05:49:33	22/11/2020 05:49:20	75° 31' 27" W	10° 23' 55" N	0	85	No contiene Evento
22/11/2020 06:49:32	22/11/2020 06:49:20	75° 31' 27" W	10° 23' 55" N	0	330	No contiene Evento
22/11/2020 09:29:31	22/11/2020 07:49:21	75° 31' 27" W	10° 23' 55" N	0	330	No contiene Evento
22/11/2020 10:28:02	22/11/2020 10:27:46	75° 31' 27" W	10° 23' 55" N	0	310	No contiene Evento

Fecha Recibido	Fecha Envio	Longitud	Latitud	Velocidad	Rumb	Evento
22/11/2020 11:28:02	22/11/2020 11:27:46	75° 31' 27" W	10° 23' 55" N	0	10	No contiene Evento
22/11/2020 12:28:01	22/11/2020 12:27:47	75° 31' 27" W	10° 23' 55" N	0	10	No contiene Evento
22/11/2020 13:28:02	22/11/2020 13:27:47	75° 31' 27" W	10° 23' 55" N	0	10	No contiene Evento
22/11/2020 14:28:32	22/11/2020 14:27:47	75° 31' 27" W	10° 23' 55" N	0	10	No contiene Evento
22/11/2020 14:55:01	22/11/2020 14:54:36	75° 31' 27" W	10° 23' 55" N	0	0	Desconexion del sistema de alimentacion
22/11/2020 15:28:02	22/11/2020 15:27:48	75° 31' 27" W	10° 23' 55" N	0	105	No contiene Evento
22/11/2020 16:28:03	22/11/2020 16:27:48	75° 31' 27" W	10° 23' 55" N	0	105	No contiene Evento
22/11/2020 17:28:34	22/11/2020 17:27:48	75° 31' 27" W	10° 23' 55" N	0	105	No contiene Evento
22/11/2020 18:28:06	22/11/2020 18:27:49	75° 31' 27" W	10° 23' 55" N	0	105	No contiene Evento
22/11/2020 18:46:03	22/11/2020 18:42:53	75° 31' 27" W	10° 23' 55" N	0	0	Bloqueo de Antena de Transmision
22/11/2020 18:58:08	22/11/2020 18:57:54	75° 31' 27" W	10° 23' 55" N	0	0	Desbloqueo de la Antena de Transmision
22/11/2020 19:28:03	22/11/2020 19:27:49	75° 31' 27" W	10° 23' 55" N	0	35	No contiene Evento
22/11/2020 20:28:03	22/11/2020 20:27:50	75° 31' 27" W	10° 23' 55" N	0	35	No contiene Evento
22/11/2020 21:28:02	22/11/2020 21:27:50	75° 31' 27" W	10° 23' 55" N	0	35	No contiene Evento
22/11/2020 22:28:33	22/11/2020 22:27:50	75° 31' 27" W	10° 23' 55" N	0	35	No contiene Evento
22/11/2020 23:28:02	22/11/2020 23:27:51	75° 31' 27" W	10° 23' 55" N	0	35	No contiene Evento
23/11/2020 00:28:02	23/11/2020 00:27:51	75° 31' 27" W	10° 23' 55" N	0	35	No contiene Evento
23/11/2020 01:28:32	23/11/2020 01:27:51	75° 31' 27" W	10° 23' 55" N	0	35	No contiene Evento
23/11/2020 02:28:31	23/11/2020 02:27:52	75° 31' 27" W	10° 23' 55" N	0	35	No contiene Evento
23/11/2020 03:28:31	23/11/2020 03:27:52	75° 31' 27" W	10° 23' 55" N	0	35	No contiene Evento
23/11/2020 04:29:01	23/11/2020 04:27:53	75° 31' 27" W	10° 23' 55" N	0	285	No contiene Evento
23/11/2020 05:28:31	23/11/2020 05:27:53	75° 31' 27" W	10° 23' 55" N	0	220	No contiene Evento
23/11/2020 06:28:03	23/11/2020 06:27:53	75° 31' 27" W	10° 23' 55" N	0	220	No contiene Evento
23/11/2020 07:28:03	23/11/2020 07:27:53	75° 31' 27" W	10° 23' 55" N	0	265	No contiene Evento
23/11/2020 10:42:03	23/11/2020 10:41:32	75° 31' 27" W	10° 23' 55" N	0	215	No contiene Evento
23/11/2020 10:57:03	23/11/2020 10:56:38	75° 31' 27" W	10° 23' 55" N	0	0	Bloqueo de Antena de Transmision
23/11/2020 11:12:04	23/11/2020 11:11:38	75° 31' 27" W	10° 23' 55" N	0	0	Desbloqueo de la Antena de Transmision
23/11/2020 11:42:03	23/11/2020 11:41:32	75° 31' 27" W	10° 23' 55" N	0	305	No contiene Evento
23/11/2020 12:42:03	23/11/2020 12:41:32	75° 31' 27" W	10° 23' 55" N	0	305	No contiene Evento
23/11/2020 13:42:03	23/11/2020 13:41:33	75° 31' 27" W	10° 23' 55" N	0	305	No contiene Evento
23/11/2020 14:42:03	23/11/2020 14:41:33	75° 31' 27" W	10° 23' 55" N	0	305	No contiene Evento
23/11/2020 15:42:03	23/11/2020 15:41:33	75° 31' 27" W	10° 23' 55" N	0	305	No contiene Evento
23/11/2020 16:12:33	23/11/2020 16:12:06	75° 31' 27" W	10° 23' 55" N	0	0	Desconexion del sistema de alimentacion
23/11/2020 16:42:03	23/11/2020 16:41:34	75° 31' 27" W	10° 23' 55" N	0	175	No contiene Evento
23/11/2020 17:27:33	23/11/2020 17:26:39	75° 31' 27" W	10° 23' 55" N	0	0	Bloqueo de Antena de Transmision
23/11/2020 17:43:32	23/11/2020 17:41:34	75° 31' 27" W	10° 23' 55" N	0	175	No contiene Evento
23/11/2020 17:57:03	23/11/2020 17:56:40	75° 31' 27" W	10° 23' 55" N	0	0	Desbloqueo de la Antena de Transmision
23/11/2020 18:42:03	23/11/2020 18:41:34	75° 31' 27" W	10° 23' 55" N	0	175	No contiene Evento
23/11/2020 19:42:02	23/11/2020 19:41:35	75° 31' 27" W	10° 23' 55" N	0	175	No contiene Evento
23/11/2020 20:42:03	23/11/2020 20:41:35	75° 31' 27" W	10° 23' 55" N	0	175	No contiene Evento
23/11/2020 21:28:03	23/11/2020 21:26:40	75° 31' 27" W	10° 23' 55" N	0	0	Bloqueo de Antena de Transmision

Fecha Recibido	Fecha Envio	Longitud	Latitud	Velocidad	Rumb	Evento
23/11/2020 21:42:02	23/11/2020 21:41:35	75° 31' 27" W	10° 23' 55" N	0	255	No contiene Evento
23/11/2020 21:42:02	23/11/2020 21:41:41	75° 31' 27" W	10° 23' 55" N	0	0	Desbloqueo de la Antena de Transmision
23/11/2020 22:42:02	23/11/2020 22:41:36	75° 31' 27" W	10° 23' 55" N	0	255	No contiene Evento
23/11/2020 23:42:04	23/11/2020 23:41:36	75° 31' 27" W	10° 23' 55" N	0	255	No contiene Evento
24/11/2020 00:42:03	24/11/2020 00:41:36	75° 31' 27" W	10° 23' 55" N	0	255	No contiene Evento
24/11/2020 01:42:03	24/11/2020 01:41:37	75° 31' 27" W	10° 23' 55" N	0	255	No contiene Evento
24/11/2020 02:42:02	24/11/2020 02:41:37	75° 31' 27" W	10° 23' 55" N	0	255	No contiene Evento
24/11/2020 03:42:03	24/11/2020 03:41:37	75° 31' 27" W	10° 23' 55" N	0	130	No contiene Evento
24/11/2020 04:42:02	24/11/2020 04:41:38	75° 31' 27" W	10° 23' 55" N	0	130	No contiene Evento
24/11/2020 05:43:32	24/11/2020 05:41:38	75° 31' 27" W	10° 23' 55" N	0	10	No contiene Evento
24/11/2020 05:44:02	24/11/2020 05:41:42	75° 31' 27" W	10° 23' 55" N	0	0	Bloqueo de Antena de Transmision
24/11/2020 05:57:02	24/11/2020 05:56:43	75° 31' 27" W	10° 23' 55" N	0	0	Desbloqueo de la Antena de Transmision
24/11/2020 06:42:02	24/11/2020 06:41:38	75° 31' 27" W	10° 23' 55" N	0	40	No contiene Evento
24/11/2020 07:00:31	24/11/2020 06:56:44	75° 31' 27" W	10° 23' 55" N	0	0	Bloqueo de Antena de Transmision
24/11/2020 07:12:02	24/11/2020 07:11:44	75° 31' 27" W	10° 23' 55" N	0	0	Desbloqueo de la Antena de Transmision
24/11/2020 07:43:33	24/11/2020 07:41:39	75° 31' 27" W	10° 23' 55" N	0	170	No contiene Evento
24/11/2020 07:43:33	24/11/2020 07:41:44	75° 31' 27" W	10° 23' 55" N	0	0	Bloqueo de Antena de Transmision
24/11/2020 07:57:02	24/11/2020 07:56:45	75° 31' 27" W	10° 23' 55" N	0	0	Desbloqueo de la Antena de Transmision
24/11/2020 09:56:33	24/11/2020 08:26:45	75° 31' 27" W	10° 23' 55" N	0	0	Bloqueo de Antena de Transmision
24/11/2020 10:55:02	24/11/2020 10:54:31	75° 31' 27" W	10° 23' 55" N	0	65	No contiene Evento
24/11/2020 11:55:02	24/11/2020 11:54:32	75° 31' 27" W	10° 23' 55" N	0	65	No contiene Evento
24/11/2020 12:55:03	24/11/2020 12:54:32	75° 31' 27" W	10° 23' 55" N	0	65	No contiene Evento
24/11/2020 13:55:02	24/11/2020 13:54:32	75° 31' 27" W	10° 23' 55" N	0	75	No contiene Evento
24/11/2020 14:55:02	24/11/2020 14:54:33	75° 31' 27" W	10° 23' 55" N	0	75	No contiene Evento
24/11/2020 15:21:02	24/11/2020 15:20:44	75° 31' 27" W	10° 23' 55" N	0	0	Desconexion del sistema de alimentacion
24/11/2020 15:56:33	24/11/2020 15:54:33	75° 31' 27" W	10° 23' 55" N	0	60	No contiene Evento
24/11/2020 16:55:33	24/11/2020 16:54:33	75° 31' 27" W	10° 23' 55" N	0	350	No contiene Evento
25/11/2020 12:59:03	24/11/2020 17:54:34	75° 31' 27" W	10° 23' 55" N	0	350	No contiene Evento
25/11/2020 13:00:34	24/11/2020 18:54:34	75° 31' 27" W	10° 23' 55" N	0	135	No contiene Evento
25/11/2020 13:00:34	24/11/2020 19:54:35	75° 31' 27" W	10° 23' 55" N	0	245	No contiene Evento
25/11/2020 12:59:03	24/11/2020 20:54:35	75° 31' 27" W	10° 23' 55" N	0	255	No contiene Evento
25/11/2020 12:59:03	24/11/2020 21:54:35	75° 31' 27" W	10° 23' 55" N	0	100	No contiene Evento
25/11/2020 13:00:04	24/11/2020 22:54:36	75° 31' 27" W	10° 23' 55" N	0	135	No contiene Evento
25/11/2020 13:00:03	24/11/2020 23:54:36	75° 31' 27" W	10° 23' 55" N	0	110	No contiene Evento
25/11/2020 13:00:03	25/11/2020 00:54:36	75° 31' 27" W	10° 23' 55" N	0	325	No contiene Evento
25/11/2020 13:00:04	25/11/2020 01:54:37	75° 31' 27" W	10° 23' 55" N	0	285	No contiene Evento
25/11/2020 13:01:06	25/11/2020 02:54:37	75° 31' 27" W	10° 23' 55" N	0	315	No contiene Evento
25/11/2020 13:00:35	25/11/2020 03:54:37	75° 31' 27" W	10° 23' 55" N	0	35	No contiene Evento
25/11/2020 13:00:35	25/11/2020 04:54:38	75° 31' 27" W	10° 23' 55" N	0	240	No contiene Evento
25/11/2020 13:00:34	25/11/2020 05:54:38	75° 31' 27" W	10° 23' 55" N	0	255	No contiene Evento
25/11/2020 13:00:04	25/11/2020 06:54:38	75° 31' 27" W	10° 23' 55" N	0	150	No contiene Evento

Fecha Recibido	Fecha Envio	Longitud	Latitud	Velocidad	Rumb	Evento
25/11/2020 12:59:33	25/11/2020 07:54:39	75° 31' 27" W	10° 23' 55" N	0	230	No contiene Evento
25/11/2020 12:59:33	25/11/2020 08:54:39	75° 31' 27" W	10° 23' 55" N	0	65	No contiene Evento
25/11/2020 13:00:35	25/11/2020 09:54:40	75° 31' 27" W	10° 23' 55" N	0	65	No contiene Evento
25/11/2020 13:01:05	25/11/2020 09:54:47	75° 31' 27" W	10° 23' 55" N	0	0	Conexión al Sistema de Alimentacion Principal
10/11/2016 01:24:43	25/11/2020 10:42:56	75° 31' 27" W	10° 23' 55" N	0	34	No contiene Evento
28/11/2015 02:05:17	25/11/2020 10:44:08	74° 13' 1" W	11° 40' 8" N	0	257	No contiene Evento
25/11/2020 13:01:05	25/11/2020 10:54:40	75° 31' 27" W	10° 23' 55" N	0	100	No contiene Evento
25/11/2020 13:01:05	25/11/2020 11:54:40	75° 31' 27" W	10° 23' 55" N	0	345	No contiene Evento
25/11/2020 12:59:03	25/11/2020 12:54:41	75° 31' 27" W	10° 23' 55" N	0	35	No contiene Evento
25/11/2020 13:55:33	25/11/2020 13:54:41	75° 31' 27" W	10° 23' 55" N	0	240	No contiene Evento
25/11/2020 13:55:33	25/11/2020 13:54:41	75° 31' 27" W	10° 23' 55" N	0	0	Bloqueo de Antena de Transmision
25/11/2020 14:10:36	25/11/2020 14:09:42	75° 31' 27" W	10° 23' 55" N	0	0	Desbloqueo de la Antena de Transmision
25/11/2020 14:55:05	25/11/2020 14:54:41	75° 31' 27" W	10° 23' 55" N	0	330	No contiene Evento
25/11/2020 15:06:33	25/11/2020 15:06:10	75° 31' 27" W	10° 23' 55" N	0	0	Desconexion del sistema de alimentacion
25/11/2020 15:55:03	25/11/2020 15:54:42	75° 31' 27" W	10° 23' 55" N	0	330	No contiene Evento
25/11/2020 16:55:03	25/11/2020 16:54:42	75° 31' 27" W	10° 23' 55" N	0	330	No contiene Evento
25/11/2020 17:55:03	25/11/2020 17:54:43	75° 31' 27" W	10° 23' 55" N	0	330	No contiene Evento
25/11/2020 18:55:03	25/11/2020 18:54:43	75° 31' 27" W	10° 23' 55" N	0	5	No contiene Evento
25/11/2020 19:29:33	25/11/2020 19:24:43	75° 31' 27" W	10° 23' 55" N	0	0	Bloqueo de Antena de Transmision
25/11/2020 19:40:03	25/11/2020 19:39:44	75° 31' 27" W	10° 23' 55" N	0	0	Desbloqueo de la Antena de Transmision
25/11/2020 19:55:04	25/11/2020 19:54:43	75° 31' 27" W	10° 23' 55" N	0	5	No contiene Evento
25/11/2020 20:55:03	25/11/2020 20:54:44	75° 31' 27" W	10° 23' 55" N	0	5	No contiene Evento
25/11/2020 21:55:06	25/11/2020 21:54:44	75° 31' 27" W	10° 23' 55" N	0	5	No contiene Evento
25/11/2020 22:55:03	25/11/2020 22:54:44	75° 31' 27" W	10° 23' 55" N	0	5	No contiene Evento
25/11/2020 23:55:03	25/11/2020 23:54:45	75° 31' 27" W	10° 23' 55" N	0	5	No contiene Evento
26/11/2020 00:55:03	26/11/2020 00:54:45	75° 31' 27" W	10° 23' 55" N	0	5	No contiene Evento
26/11/2020 01:55:03	26/11/2020 01:54:45	75° 31' 27" W	10° 23' 55" N	0	5	No contiene Evento
26/11/2020 02:55:04	26/11/2020 02:54:46	75° 31' 27" W	10° 23' 55" N	0	5	No contiene Evento
26/11/2020 03:55:03	26/11/2020 03:54:46	75° 31' 27" W	10° 23' 55" N	0	300	No contiene Evento
26/11/2020 04:55:02	26/11/2020 04:54:46	75° 31' 27" W	10° 23' 55" N	0	300	No contiene Evento
26/11/2020 05:55:02	26/11/2020 05:54:47	75° 31' 27" W	10° 23' 55" N	0	300	No contiene Evento
26/11/2020 06:55:34	26/11/2020 06:54:47	75° 31' 27" W	10° 23' 55" N	0	280	No contiene Evento
26/11/2020 10:29:34	26/11/2020 10:29:06	75° 31' 27" W	10° 23' 55" N	0	105	No contiene Evento
26/11/2020 11:29:35	26/11/2020 11:29:06	75° 31' 27" W	10° 23' 55" N	0	105	No contiene Evento
26/11/2020 12:30:07	26/11/2020 12:29:07	75° 31' 27" W	10° 23' 55" N	0	105	No contiene Evento
26/11/2020 13:29:34	26/11/2020 13:29:07	75° 31' 27" W	10° 23' 55" N	0	105	No contiene Evento
26/11/2020 14:30:04	26/11/2020 14:29:07	75° 31' 27" W	10° 23' 55" N	0	275	No contiene Evento
26/11/2020 15:29:36	26/11/2020 15:29:08	75° 31' 27" W	10° 23' 55" N	0	195	No contiene Evento
26/11/2020 16:29:39	26/11/2020 16:29:08	75° 31' 27" W	10° 23' 55" N	0	195	No contiene Evento
26/11/2020 17:29:35	26/11/2020 17:29:08	75° 31' 27" W	10° 23' 55" N	0	195	No contiene Evento
26/11/2020 17:57:04	26/11/2020 17:56:29	75° 31' 27" W	10° 23' 55" N	0	0	Desconexion del sistema de alimentacion

Fecha Recibido	Fecha Envio	Longitud	Latitud	Velocidad	Rumb	Evento
26/11/2020 18:30:04	26/11/2020 18:29:09	75° 31' 27" W	10° 23' 55" N	0	195	No contiene Evento
26/11/2020 19:29:34	26/11/2020 19:29:09	75° 31' 27" W	10° 23' 55" N	0	195	No contiene Evento
26/11/2020 20:29:35	26/11/2020 20:29:10	75° 31' 27" W	10° 23' 55" N	0	195	No contiene Evento
26/11/2020 21:29:33	26/11/2020 21:29:10	75° 31' 27" W	10° 23' 55" N	0	195	No contiene Evento
26/11/2020 22:29:33	26/11/2020 22:29:11	75° 31' 27" W	10° 23' 55" N	0	325	No contiene Evento
26/11/2020 23:30:02	26/11/2020 23:29:11	75° 31' 27" W	10° 23' 55" N	0	325	No contiene Evento
27/11/2020 00:29:36	27/11/2020 00:29:11	75° 31' 27" W	10° 23' 55" N	0	325	No contiene Evento
27/11/2020 01:29:41	27/11/2020 01:29:12	75° 31' 27" W	10° 23' 55" N	0	325	No contiene Evento
27/11/2020 02:29:36	27/11/2020 02:29:12	75° 31' 27" W	10° 23' 55" N	0	325	No contiene Evento
27/11/2020 03:29:36	27/11/2020 03:29:12	75° 31' 27" W	10° 23' 55" N	0	325	No contiene Evento
27/11/2020 04:30:07	27/11/2020 04:29:13	75° 31' 27" W	10° 23' 55" N	0	20	No contiene Evento
27/11/2020 05:29:45	27/11/2020 05:29:13	75° 31' 27" W	10° 23' 55" N	0	20	No contiene Evento
27/11/2020 06:29:39	27/11/2020 06:29:13	75° 31' 27" W	10° 23' 55" N	0	75	No contiene Evento
27/11/2020 07:29:38	27/11/2020 07:29:14	75° 31' 27" W	10° 23' 55" N	0	75	No contiene Evento
27/11/2020 08:29:38	27/11/2020 08:29:14	75° 31' 27" W	10° 23' 55" N	0	75	No contiene Evento
27/11/2020 09:29:38	27/11/2020 09:29:14	75° 31' 27" W	10° 23' 55" N	0	40	No contiene Evento
27/11/2020 09:44:08	27/11/2020 09:43:42	75° 31' 27" W	10° 23' 55" N	0	0	Conexión al Sistema de Alimentacion Principal
27/11/2020 10:29:38	27/11/2020 10:29:15	75° 31' 27" W	10° 23' 55" N	0	350	No contiene Evento
27/11/2020 11:29:38	27/11/2020 11:29:15	75° 31' 27" W	10° 23' 55" N	0	350	No contiene Evento
27/11/2020 12:29:38	27/11/2020 12:29:15	75° 31' 27" W	10° 23' 55" N	0	350	No contiene Evento
27/11/2020 13:29:38	27/11/2020 13:29:16	75° 31' 27" W	10° 23' 55" N	0	350	No contiene Evento
27/11/2020 14:29:38	27/11/2020 14:29:16	75° 31' 27" W	10° 23' 55" N	0	350	No contiene Evento
27/11/2020 15:29:38	27/11/2020 15:29:16	75° 31' 27" W	10° 23' 55" N	0	160	No contiene Evento
27/11/2020 16:29:38	27/11/2020 16:29:17	75° 31' 27" W	10° 23' 55" N	0	160	No contiene Evento
27/11/2020 16:49:38	27/11/2020 16:49:01	75° 31' 27" W	10° 23' 55" N	0	0	Desconexion del sistema de alimentacion
27/11/2020 17:29:38	27/11/2020 17:29:17	75° 31' 27" W	10° 23' 55" N	0	160	No contiene Evento
27/11/2020 18:29:38	27/11/2020 18:29:17	75° 31' 27" W	10° 23' 55" N	0	160	No contiene Evento
27/11/2020 19:29:38	27/11/2020 19:29:18	75° 31' 27" W	10° 23' 55" N	0	160	No contiene Evento
27/11/2020 20:29:39	27/11/2020 20:29:18	75° 31' 27" W	10° 23' 55" N	0	270	No contiene Evento
27/11/2020 21:29:39	27/11/2020 21:29:18	75° 31' 27" W	10° 23' 55" N	0	50	No contiene Evento
27/11/2020 22:29:39	27/11/2020 22:29:19	75° 31' 27" W	10° 23' 55" N	0	50	No contiene Evento
27/11/2020 23:29:39	27/11/2020 23:29:19	75° 31' 27" W	10° 23' 55" N	0	50	No contiene Evento
28/11/2020 00:30:09	28/11/2020 00:29:19	75° 31' 27" W	10° 23' 55" N	0	325	No contiene Evento
28/11/2020 01:29:41	28/11/2020 01:29:20	75° 31' 27" W	10° 23' 55" N	0	325	No contiene Evento
28/11/2020 02:29:42	28/11/2020 02:29:20	75° 31' 27" W	10° 23' 55" N	0	325	No contiene Evento
28/11/2020 03:29:39	28/11/2020 03:29:21	75° 31' 27" W	10° 23' 55" N	0	325	No contiene Evento
28/11/2020 04:29:39	28/11/2020 04:29:21	75° 31' 27" W	10° 23' 55" N	0	40	No contiene Evento
28/11/2020 05:29:40	28/11/2020 05:29:21	75° 31' 27" W	10° 23' 55" N	0	255	No contiene Evento
28/11/2020 06:29:39	28/11/2020 06:29:22	75° 31' 27" W	10° 23' 55" N	0	255	No contiene Evento
28/11/2020 07:30:09	28/11/2020 07:29:22	75° 31' 27" W	10° 23' 55" N	0	255	No contiene Evento
28/11/2020 08:31:09	28/11/2020 08:29:22	75° 31' 27" W	10° 23' 55" N	0	135	No contiene Evento

Fecha Recibido	Fecha Envio	Longitud	Latitud	Velocidad	Rumb	Evento
28/11/2020 15:19:41	28/11/2020 10:00:08	75° 31' 27" W	10° 23' 55" N	0	0	Bloqueo de Antena de Transmision
28/11/2020 15:17:40	28/11/2020 10:30:02	75° 31' 27" W	10° 23' 55" N	0	85	No contiene Evento
28/11/2020 15:17:40	28/11/2020 11:30:03	75° 31' 27" W	10° 23' 55" N	0	260	No contiene Evento
28/11/2020 15:17:13	28/11/2020 12:30:03	75° 31' 27" W	10° 23' 55" N	0	30	No contiene Evento
28/11/2020 15:17:13	28/11/2020 13:30:04	75° 31' 27" W	10° 23' 55" N	0	210	No contiene Evento
28/11/2020 15:17:12	28/11/2020 14:30:04	75° 31' 27" W	10° 23' 55" N	0	120	No contiene Evento
28/11/2020 15:17:12	28/11/2020 15:11:23	75° 31' 27" W	10° 23' 55" N	0	0	Desconexion del sistema de alimentacion
28/11/2020 15:30:39	28/11/2020 15:30:04	75° 31' 27" W	10° 23' 55" N	0	345	No contiene Evento
28/11/2020 15:30:39	28/11/2020 15:30:09	75° 31' 27" W	10° 23' 55" N	0	0	Desbloqueo de la Antena de Transmision
28/11/2020 16:30:38	28/11/2020 16:30:04	75° 31' 27" W	10° 23' 55" N	0	345	No contiene Evento
28/11/2020 17:32:09	28/11/2020 17:30:05	75° 31' 27" W	10° 23' 55" N	0	300	No contiene Evento
28/11/2020 18:31:09	28/11/2020 18:30:05	75° 31' 27" W	10° 23' 55" N	0	90	No contiene Evento
03/12/2020 03:23:28	28/11/2020 19:30:06	75° 31' 27" W	10° 23' 55" N	0	90	No contiene Evento
04/12/2020 03:36:27	28/11/2020 21:30:06	75° 31' 27" W	10° 23' 55" N	0	60	No contiene Evento
04/12/2020 03:36:27	28/11/2020 22:30:07	75° 31' 27" W	10° 23' 55" N	0	80	No contiene Evento
03/12/2020 03:23:28	29/11/2020 03:30:08	75° 31' 27" W	10° 23' 55" N	0	35	No contiene Evento
03/12/2020 03:21:28	29/11/2020 04:30:09	75° 31' 27" W	10° 23' 55" N	0	215	No contiene Evento
03/12/2020 03:23:28	29/11/2020 05:30:09	75° 31' 27" W	10° 23' 55" N	0	340	No contiene Evento
04/12/2020 03:26:27	29/11/2020 08:30:10	75° 31' 27" W	10° 23' 55" N	0	10	No contiene Evento
03/12/2020 03:23:28	29/11/2020 09:30:10	75° 31' 27" W	10° 23' 55" N	0	250	No contiene Evento
03/12/2020 03:20:58	29/11/2020 10:30:11	75° 31' 27" W	10° 23' 55" N	0	240	No contiene Evento
04/12/2020 03:36:26	29/11/2020 15:30:13	75° 31' 27" W	10° 23' 55" N	0	310	No contiene Evento
03/12/2020 03:23:28	02/12/2020 17:08:39	75° 31' 27" W	10° 23' 55" N	0	0	Panico
03/12/2020 03:23:28	02/12/2020 17:09:15	75° 31' 27" W	10° 23' 55" N	0	0	Panico
03/12/2020 03:23:58	02/12/2020 17:09:18	75° 31' 27" W	10° 23' 55" N	0	0	Panico
03/12/2020 03:23:58	02/12/2020 17:09:21	75° 31' 27" W	10° 23' 55" N	0	0	Panico
03/12/2020 03:23:58	02/12/2020 17:10:27	75° 31' 27" W	10° 23' 55" N	0	0	Panico
04/12/2020 03:26:27	02/12/2020 17:17:00	75° 31' 27" W	10° 23' 55" N	0	0	Panico
03/12/2020 03:40:58	02/12/2020 17:17:06	75° 31' 27" W	10° 23' 55" N	0	0	Panico
03/12/2020 03:23:58	02/12/2020 17:17:11	75° 31' 27" W	10° 23' 55" N	0	0	Panico
03/12/2020 03:23:58	02/12/2020 17:17:20	75° 31' 27" W	10° 23' 55" N	0	0	Panico
03/12/2020 04:16:58	02/12/2020 17:17:24	75° 31' 27" W	10° 23' 55" N	0	0	Panico
03/12/2020 03:33:58	02/12/2020 17:18:17	75° 31' 27" W	10° 23' 55" N	0	0	Panico
04/12/2020 03:22:56	02/12/2020 17:18:23	75° 31' 27" W	10° 23' 55" N	0	0	Panico
03/12/2020 03:33:58	02/12/2020 17:18:41	75° 31' 27" W	10° 23' 55" N	0	0	Panico
04/12/2020 03:22:56	02/12/2020 17:18:54	75° 31' 27" W	10° 23' 55" N	0	0	Panico
03/12/2020 03:33:58	02/12/2020 17:19:40	75° 31' 27" W	10° 23' 55" N	0	0	Panico
03/12/2020 03:33:58	02/12/2020 17:42:02	75° 31' 27" W	10° 23' 55" N	0	0	Bloqueo de Antena de Transmision
03/12/2020 03:34:28	02/12/2020 18:11:55	75° 31' 27" W	10° 23' 55" N	0	350	No contiene Evento
03/12/2020 03:34:28	02/12/2020 19:11:56	75° 31' 27" W	10° 23' 55" N	0	350	No contiene Evento
03/12/2020 03:34:28	02/12/2020 20:11:56	75° 31' 27" W	10° 23' 55" N	0	195	No contiene Evento

Fecha Recibido	Fecha Envio	Longitud	Latitud	Velocidad	Rumb	Evento
03/12/2020 03:34:28	02/12/2020 21:11:56	75° 31' 27" W	10° 23' 55" N	0	250	No contiene Evento
04/12/2020 03:25:26	02/12/2020 22:11:56	75° 31' 27" W	10° 23' 55" N	0	5	No contiene Evento
04/12/2020 03:25:26	03/12/2020 00:11:57	75° 31' 27" W	10° 23' 55" N	0	350	No contiene Evento
03/12/2020 03:40:27	03/12/2020 01:11:57	75° 31' 27" W	10° 23' 55" N	0	260	No contiene Evento
03/12/2020 03:40:28	03/12/2020 02:11:58	75° 31' 27" W	10° 23' 55" N	0	355	No contiene Evento
03/12/2020 03:40:28	03/12/2020 03:11:58	75° 31' 27" W	10° 23' 55" N	0	300	No contiene Evento
03/12/2020 03:40:28	03/12/2020 03:27:03	75° 31' 27" W	10° 23' 55" N	0	0	Desbloqueo de la Antena de Transmision
04/12/2020 03:22:56	03/12/2020 04:11:58	75° 31' 27" W	10° 23' 55" N	0	95	No contiene Evento
04/12/2020 03:22:56	03/12/2020 05:11:59	75° 31' 27" W	10° 23' 55" N	0	280	No contiene Evento
04/12/2020 03:23:26	03/12/2020 06:11:59	75° 31' 27" W	10° 23' 55" N	0	290	No contiene Evento
04/12/2020 03:23:26	03/12/2020 07:11:59	75° 31' 27" W	10° 23' 55" N	0	140	No contiene Evento
04/12/2020 03:24:26	03/12/2020 09:42:23	75° 31' 27" W	10° 23' 55" N	0	0	Bloqueo de Antena de Transmision
04/12/2020 03:23:56	03/12/2020 10:12:16	75° 31' 27" W	10° 23' 55" N	0	195	No contiene Evento
04/12/2020 03:24:26	03/12/2020 11:12:16	75° 31' 27" W	10° 23' 55" N	0	305	No contiene Evento
04/12/2020 03:24:26	03/12/2020 12:12:17	75° 31' 27" W	10° 23' 55" N	0	175	No contiene Evento
04/12/2020 03:24:56	03/12/2020 13:12:17	75° 31' 27" W	10° 23' 55" N	0	155	No contiene Evento
04/12/2020 03:24:56	03/12/2020 14:12:17	75° 31' 27" W	10° 23' 55" N	0	125	No contiene Evento
04/12/2020 03:24:56	03/12/2020 15:12:18	75° 31' 27" W	10° 23' 55" N	0	220	No contiene Evento
04/12/2020 03:25:26	03/12/2020 15:35:00	75° 31' 27" W	10° 23' 55" N	0	0	Desconexion del sistema de alimentacion
04/12/2020 03:25:27	03/12/2020 16:12:18	75° 31' 27" W	10° 23' 55" N	0	305	No contiene Evento
04/12/2020 03:25:27	03/12/2020 17:12:18	75° 31' 27" W	10° 23' 55" N	0	260	No contiene Evento
04/12/2020 03:25:56	03/12/2020 18:12:19	75° 31' 27" W	10° 23' 55" N	0	290	No contiene Evento
04/12/2020 03:25:56	03/12/2020 19:12:19	75° 31' 27" W	10° 23' 55" N	0	115	No contiene Evento
04/12/2020 03:25:56	03/12/2020 20:12:19	75° 31' 27" W	10° 23' 55" N	0	70	No contiene Evento
04/12/2020 03:25:56	03/12/2020 21:12:20	75° 31' 27" W	10° 23' 55" N	0	275	No contiene Evento
04/12/2020 03:25:56	03/12/2020 22:12:20	75° 31' 27" W	10° 23' 55" N	0	300	No contiene Evento
04/12/2020 03:26:26	03/12/2020 23:12:20	75° 31' 27" W	10° 23' 55" N	0	135	No contiene Evento
04/12/2020 03:25:57	04/12/2020 00:12:21	75° 31' 27" W	10° 23' 55" N	0	80	No contiene Evento
04/12/2020 03:26:26	04/12/2020 01:12:21	75° 31' 27" W	10° 23' 55" N	0	205	No contiene Evento
04/12/2020 03:26:26	04/12/2020 02:12:22	75° 31' 27" W	10° 23' 55" N	0	265	No contiene Evento
04/12/2020 11:40:56	04/12/2020 03:12:22	75° 31' 27" W	10° 23' 55" N	0	105	No contiene Evento
04/12/2020 03:36:26	04/12/2020 03:27:25	75° 31' 27" W	10° 23' 55" N	0	0	Desbloqueo de la Antena de Transmision
04/12/2020 11:40:26	04/12/2020 04:12:22	75° 31' 27" W	10° 23' 55" N	0	345	No contiene Evento
04/12/2020 11:40:56	04/12/2020 10:14:45	75° 31' 27" W	10° 23' 55" N	0	0	Bloqueo de Antena de Transmision
04/12/2020 11:40:56	04/12/2020 10:44:39	75° 31' 27" W	10° 23' 55" N	0	20	No contiene Evento
04/12/2020 11:44:56	04/12/2020 11:44:40	75° 31' 27" W	10° 23' 55" N	0	215	No contiene Evento
04/12/2020 11:45:26	04/12/2020 11:44:46	75° 31' 27" W	10° 23' 55" N	0	0	Desbloqueo de la Antena de Transmision
04/12/2020 12:44:56	04/12/2020 12:44:40	75° 31' 27" W	10° 23' 55" N	0	215	No contiene Evento
04/12/2020 13:44:56	04/12/2020 13:44:41	75° 31' 27" W	10° 23' 55" N	0	215	No contiene Evento
04/12/2020 14:44:57	04/12/2020 14:44:41	75° 31' 27" W	10° 23' 55" N	0	215	No contiene Evento
04/12/2020 15:44:56	04/12/2020 15:44:41	75° 31' 27" W	10° 23' 55" N	0	215	No contiene Evento

Fecha Recibido	Fecha Envio	Longitud	Latitud	Velocidad	Rumb	Evento
04/12/2020 16:44:55	04/12/2020 16:44:42	75° 31' 27" W	10° 23' 55" N	0	270	No contiene Evento
04/12/2020 16:48:55	04/12/2020 16:48:21	75° 31' 27" W	10° 23' 55" N	0	0	Desconexion del sistema de alimentacion
04/12/2020 17:45:25	04/12/2020 17:44:42	75° 31' 27" W	10° 23' 55" N	0	270	No contiene Evento
04/12/2020 18:44:56	04/12/2020 18:44:42	75° 31' 27" W	10° 23' 55" N	0	260	No contiene Evento
04/12/2020 19:44:55	04/12/2020 19:44:42	75° 31' 27" W	10° 23' 55" N	0	260	No contiene Evento
04/12/2020 20:44:55	04/12/2020 20:44:43	75° 31' 27" W	10° 23' 55" N	0	260	No contiene Evento
04/12/2020 21:45:25	04/12/2020 21:44:43	75° 31' 27" W	10° 23' 55" N	0	265	No contiene Evento
04/12/2020 22:45:25	04/12/2020 22:44:44	75° 31' 27" W	10° 23' 55" N	0	265	No contiene Evento
04/12/2020 23:44:55	04/12/2020 23:44:44	75° 31' 27" W	10° 23' 55" N	0	265	No contiene Evento
05/12/2020 00:45:28	05/12/2020 00:44:44	75° 31' 27" W	10° 23' 55" N	0	285	No contiene Evento
05/12/2020 01:44:56	05/12/2020 01:44:45	75° 31' 27" W	10° 23' 55" N	0	285	No contiene Evento
05/12/2020 02:45:25	05/12/2020 02:44:45	75° 31' 27" W	10° 23' 55" N	0	285	No contiene Evento
05/12/2020 03:44:55	05/12/2020 03:44:45	75° 31' 27" W	10° 23' 55" N	0	295	No contiene Evento
05/12/2020 04:44:54	05/12/2020 04:44:46	75° 31' 27" W	10° 23' 55" N	0	295	No contiene Evento
05/12/2020 05:44:57	05/12/2020 05:44:46	75° 31' 27" W	10° 23' 55" N	0	305	No contiene Evento
05/12/2020 06:45:24	05/12/2020 06:44:46	75° 31' 27" W	10° 23' 55" N	0	305	No contiene Evento
05/12/2020 07:02:24	05/12/2020 07:02:08	75° 31' 27" W	10° 23' 55" N	0	0	Conexión al Sistema de Alimentacion Principal
05/12/2020 07:45:24	05/12/2020 07:44:47	75° 31' 27" W	10° 23' 55" N	0	285	No contiene Evento
05/12/2020 08:45:24	05/12/2020 08:44:47	75° 31' 27" W	10° 23' 55" N	0	285	No contiene Evento
05/12/2020 09:45:26	05/12/2020 09:44:47	75° 31' 27" W	10° 23' 55" N	0	285	No contiene Evento
05/12/2020 10:45:56	05/12/2020 10:44:48	75° 31' 27" W	10° 23' 55" N	0	285	No contiene Evento
05/12/2020 11:45:27	05/12/2020 11:44:48	75° 31' 27" W	10° 23' 55" N	0	250	No contiene Evento
05/12/2020 12:45:26	05/12/2020 12:44:48	75° 31' 27" W	10° 23' 55" N	0	250	No contiene Evento
05/12/2020 13:45:27	05/12/2020 13:44:49	75° 31' 27" W	10° 23' 55" N	0	250	No contiene Evento
05/12/2020 14:45:56	05/12/2020 14:44:49	75° 31' 27" W	10° 23' 55" N	0	250	No contiene Evento
05/12/2020 15:45:27	05/12/2020 15:44:49	75° 31' 27" W	10° 23' 55" N	0	250	No contiene Evento
05/12/2020 16:44:57	05/12/2020 16:44:36	75° 31' 27" W	10° 23' 55" N	0	0	Desconexion del sistema de alimentacion
05/12/2020 16:45:26	05/12/2020 16:44:50	75° 31' 27" W	10° 23' 55" N	1	195	No contiene Evento
05/12/2020 17:45:26	05/12/2020 17:44:50	75° 31' 27" W	10° 23' 55" N	0	195	No contiene Evento
05/12/2020 18:45:26	05/12/2020 18:44:50	75° 31' 27" W	10° 23' 55" N	0	195	No contiene Evento
05/12/2020 19:45:26	05/12/2020 19:44:51	75° 31' 27" W	10° 23' 55" N	0	195	No contiene Evento
05/12/2020 20:45:27	05/12/2020 20:44:51	75° 31' 27" W	10° 23' 55" N	0	195	No contiene Evento
05/12/2020 21:45:26	05/12/2020 21:44:51	75° 31' 27" W	10° 23' 55" N	0	195	No contiene Evento
05/12/2020 22:45:27	05/12/2020 22:44:52	75° 31' 27" W	10° 23' 55" N	0	195	No contiene Evento
05/12/2020 23:45:26	05/12/2020 23:44:52	75° 31' 27" W	10° 23' 55" N	0	195	No contiene Evento
06/12/2020 00:45:57	06/12/2020 00:44:53	75° 31' 27" W	10° 23' 55" N	0	195	No contiene Evento
06/12/2020 01:47:57	06/12/2020 01:44:53	75° 31' 27" W	10° 23' 55" N	0	330	No contiene Evento
06/12/2020 02:45:27	06/12/2020 02:44:53	75° 31' 27" W	10° 23' 55" N	0	275	No contiene Evento
06/12/2020 03:45:27	06/12/2020 03:44:54	75° 31' 27" W	10° 23' 55" N	0	275	No contiene Evento
06/12/2020 04:45:27	06/12/2020 04:44:54	75° 31' 27" W	10° 23' 55" N	0	240	No contiene Evento
06/12/2020 05:45:26	06/12/2020 05:44:54	75° 31' 27" W	10° 23' 55" N	0	240	No contiene Evento

Fecha Recibido	Fecha Envio	Longitud	Latitud	Velocidad	Rumb	Evento
06/12/2020 06:45:26	06/12/2020 06:44:55	75° 31' 27" W	10° 23' 55" N	0	240	No contiene Evento
06/12/2020 07:45:25	06/12/2020 07:44:55	75° 31' 27" W	10° 23' 55" N	0	240	No contiene Evento
06/12/2020 09:04:55	06/12/2020 08:44:55	75° 31' 27" W	10° 23' 55" N	0	165	No contiene Evento
06/12/2020 10:03:25	06/12/2020 10:03:02	75° 31' 27" W	10° 23' 55" N	0	360	No contiene Evento
06/12/2020 11:03:26	06/12/2020 11:03:03	75° 31' 27" W	10° 23' 55" N	0	360	No contiene Evento
06/12/2020 12:03:56	06/12/2020 12:03:03	75° 31' 27" W	10° 23' 55" N	0	250	No contiene Evento
06/12/2020 13:03:26	06/12/2020 13:03:03	75° 31' 27" W	10° 23' 55" N	0	250	No contiene Evento
06/12/2020 14:03:56	06/12/2020 14:03:04	75° 31' 27" W	10° 23' 55" N	0	250	No contiene Evento
06/12/2020 14:28:55	06/12/2020 14:28:40	75° 31' 27" W	10° 23' 55" N	0	0	Desconexion del sistema de alimentacion
06/12/2020 15:03:25	06/12/2020 15:03:04	75° 31' 27" W	10° 23' 55" N	0	230	No contiene Evento
06/12/2020 16:03:26	06/12/2020 16:03:04	75° 31' 27" W	10° 23' 55" N	0	355	No contiene Evento
06/12/2020 17:04:26	06/12/2020 17:03:05	75° 31' 27" W	10° 23' 55" N	0	355	No contiene Evento
06/12/2020 18:03:55	06/12/2020 18:03:05	75° 31' 27" W	10° 23' 55" N	0	110	No contiene Evento
06/12/2020 19:03:31	06/12/2020 19:03:05	75° 31' 27" W	10° 23' 55" N	0	110	No contiene Evento
06/12/2020 20:07:26	06/12/2020 20:03:06	75° 31' 27" W	10° 23' 55" N	0	110	No contiene Evento
06/12/2020 21:03:25	06/12/2020 21:03:06	75° 31' 27" W	10° 23' 55" N	0	305	No contiene Evento
06/12/2020 22:03:27	06/12/2020 22:03:07	75° 31' 27" W	10° 23' 55" N	0	305	No contiene Evento
06/12/2020 23:03:28	06/12/2020 23:03:07	75° 31' 27" W	10° 23' 55" N	0	305	No contiene Evento
07/12/2020 00:04:00	07/12/2020 00:03:07	75° 31' 27" W	10° 23' 55" N	0	305	No contiene Evento
07/12/2020 01:05:57	07/12/2020 01:03:08	75° 31' 27" W	10° 23' 55" N	0	355	No contiene Evento
07/12/2020 02:03:30	07/12/2020 02:03:08	75° 31' 27" W	10° 23' 55" N	0	265	No contiene Evento
07/12/2020 03:04:27	07/12/2020 03:03:08	75° 31' 27" W	10° 23' 55" N	0	265	No contiene Evento
07/12/2020 04:03:58	07/12/2020 04:03:08	75° 31' 27" W	10° 23' 55" N	0	50	No contiene Evento
07/12/2020 09:14:27	07/12/2020 05:03:09	75° 31' 27" W	10° 23' 55" N	0	310	No contiene Evento
07/12/2020 09:14:27	07/12/2020 06:03:09	75° 31' 27" W	10° 23' 55" N	0	300	No contiene Evento
07/12/2020 09:14:27	07/12/2020 07:03:10	75° 31' 27" W	10° 23' 55" N	0	215	No contiene Evento
07/12/2020 09:14:27	07/12/2020 08:03:10	75° 31' 27" W	10° 23' 55" N	0	60	No contiene Evento
07/12/2020 09:55:27	07/12/2020 09:54:55	75° 31' 27" W	10° 23' 55" N	0	360	No contiene Evento
07/12/2020 10:56:27	07/12/2020 10:54:55	75° 31' 27" W	10° 23' 55" N	0	360	No contiene Evento
07/12/2020 11:55:27	07/12/2020 11:54:56	75° 31' 27" W	10° 23' 55" N	0	300	No contiene Evento
07/12/2020 12:55:28	07/12/2020 12:54:56	75° 31' 27" W	10° 23' 55" N	0	300	No contiene Evento
07/12/2020 13:58:27	07/12/2020 13:54:56	75° 31' 27" W	10° 23' 55" N	0	180	No contiene Evento
07/12/2020 14:06:28	07/12/2020 14:06:09	75° 31' 27" W	10° 23' 55" N	0	0	Desconexion del sistema de alimentacion
07/12/2020 14:55:57	07/12/2020 14:54:57	75° 31' 27" W	10° 23' 55" N	0	155	No contiene Evento
07/12/2020 15:56:26	07/12/2020 15:54:57	75° 31' 27" W	10° 23' 55" N	0	350	No contiene Evento
07/12/2020 21:56:55	07/12/2020 16:54:58	75° 31' 27" W	10° 23' 55" N	0	90	No contiene Evento
07/12/2020 21:56:55	07/12/2020 17:54:58	75° 31' 27" W	10° 23' 55" N	0	110	No contiene Evento
07/12/2020 21:56:55	07/12/2020 18:54:58	75° 31' 27" W	10° 23' 55" N	0	240	No contiene Evento
07/12/2020 21:56:56	07/12/2020 19:54:58	75° 31' 27" W	10° 23' 55" N	0	80	No contiene Evento
07/12/2020 21:56:56	07/12/2020 20:54:59	75° 31' 27" W	10° 23' 55" N	0	320	No contiene Evento
07/12/2020 21:56:25	07/12/2020 21:54:59	75° 31' 27" W	10° 23' 55" N	0	5	No contiene Evento

Fecha Recibido	Fecha Envio	Longitud	Latitud	Velocidad	Rumb	Evento
07/12/2020 22:57:25	07/12/2020 22:55:00	75° 31' 27" W	10° 23' 55" N	0	5	No contiene Evento
07/12/2020 23:55:26	07/12/2020 23:55:00	75° 31' 27" W	10° 23' 55" N	0	160	No contiene Evento
08/12/2020 00:55:27	08/12/2020 00:55:00	75° 31' 27" W	10° 23' 55" N	0	160	No contiene Evento
08/12/2020 01:55:57	08/12/2020 01:55:01	75° 31' 27" W	10° 23' 55" N	0	65	No contiene Evento
08/12/2020 02:55:56	08/12/2020 02:55:01	75° 31' 27" W	10° 23' 55" N	0	65	No contiene Evento
08/12/2020 09:07:56	08/12/2020 03:55:01	75° 31' 27" W	10° 23' 55" N	0	65	No contiene Evento
08/12/2020 09:07:55	08/12/2020 04:55:02	75° 31' 27" W	10° 23' 55" N	0	140	No contiene Evento
08/12/2020 09:07:56	08/12/2020 05:55:02	75° 31' 27" W	10° 23' 55" N	0	35	No contiene Evento
08/12/2020 09:07:56	08/12/2020 06:55:02	75° 31' 27" W	10° 23' 55" N	0	30	No contiene Evento
08/12/2020 09:52:25	08/12/2020 09:50:50	75° 31' 27" W	10° 23' 55" N	0	80	No contiene Evento
08/12/2020 10:52:28	08/12/2020 10:50:50	75° 31' 27" W	10° 23' 55" N	0	355	No contiene Evento
08/12/2020 11:53:58	08/12/2020 11:50:50	75° 31' 27" W	10° 23' 55" N	0	280	No contiene Evento
08/12/2020 12:52:58	08/12/2020 12:50:51	75° 31' 27" W	10° 23' 55" N	0	280	No contiene Evento
08/12/2020 15:52:28	08/12/2020 13:50:51	75° 31' 27" W	10° 23' 55" N	0	240	No contiene Evento
08/12/2020 15:52:27	08/12/2020 14:00:05	75° 31' 27" W	10° 23' 55" N	0	0	Desconexion del sistema de alimentacion
08/12/2020 15:52:27	08/12/2020 14:50:51	75° 31' 27" W	10° 23' 55" N	0	250	No contiene Evento
08/12/2020 15:51:57	08/12/2020 15:50:52	75° 31' 27" W	10° 23' 55" N	0	70	No contiene Evento
08/12/2020 16:51:57	08/12/2020 16:50:52	75° 31' 27" W	10° 23' 55" N	0	5	No contiene Evento
08/12/2020 20:55:26	08/12/2020 17:50:52	75° 31' 27" W	10° 23' 55" N	0	355	No contiene Evento
08/12/2020 20:54:57	08/12/2020 18:50:53	75° 31' 27" W	10° 23' 55" N	0	280	No contiene Evento
08/12/2020 20:55:26	08/12/2020 19:50:53	75° 31' 27" W	10° 23' 55" N	0	335	No contiene Evento
08/12/2020 20:54:57	08/12/2020 20:50:53	75° 31' 27" W	10° 23' 55" N	0	175	No contiene Evento
08/12/2020 21:52:28	08/12/2020 21:50:54	75° 31' 27" W	10° 23' 55" N	0	35	No contiene Evento
08/12/2020 22:53:57	08/12/2020 22:50:54	75° 31' 27" W	10° 23' 55" N	0	285	No contiene Evento
09/12/2020 02:54:57	08/12/2020 23:50:55	75° 31' 27" W	10° 23' 55" N	0	285	No contiene Evento
09/12/2020 02:54:57	09/12/2020 00:50:55	75° 31' 27" W	10° 23' 55" N	0	305	No contiene Evento
09/12/2020 02:54:58	09/12/2020 01:50:55	75° 31' 27" W	10° 23' 55" N	0	60	No contiene Evento
09/12/2020 02:54:27	09/12/2020 02:50:55	75° 31' 27" W	10° 23' 55" N	0	185	No contiene Evento
09/12/2020 03:51:27	09/12/2020 03:50:56	75° 31' 27" W	10° 23' 55" N	0	360	No contiene Evento
09/12/2020 04:51:57	09/12/2020 04:50:56	75° 31' 27" W	10° 23' 55" N	0	360	No contiene Evento
09/12/2020 09:39:27	09/12/2020 05:50:57	75° 31' 27" W	10° 23' 55" N	0	130	No contiene Evento
09/12/2020 10:22:58	09/12/2020 10:22:25	75° 31' 27" W	10° 23' 55" N	0	70	No contiene Evento
09/12/2020 11:22:58	09/12/2020 11:22:26	75° 31' 27" W	10° 23' 55" N	0	290	No contiene Evento
09/12/2020 13:25:27	09/12/2020 12:22:26	75° 31' 27" W	10° 23' 55" N	0	355	No contiene Evento
09/12/2020 13:25:27	09/12/2020 13:22:26	75° 31' 27" W	10° 23' 55" N	0	35	No contiene Evento
09/12/2020 16:32:26	09/12/2020 14:22:27	75° 31' 27" W	10° 23' 55" N	0	55	No contiene Evento
09/12/2020 16:32:56	09/12/2020 15:22:27	75° 31' 27" W	10° 23' 55" N	0	230	No contiene Evento
09/12/2020 16:32:56	09/12/2020 16:22:27	75° 31' 27" W	10° 23' 55" N	0	210	No contiene Evento
09/12/2020 16:32:26	09/12/2020 16:27:14	75° 31' 27" W	10° 23' 55" N	0	0	Desconexion del sistema de alimentacion
20/08/2015 16:53:48	01/01/2021 20:07:20	75° 31' 26" W	10° 23' 55" N	0	300	No contiene Evento
09/10/2015 10:01:10	04/01/2021 22:45:44	75° 31' 26" W	10° 23' 55" N	0	338	No contiene Evento

Fecha Recibido	Fecha Envio	Longitud	Latitud	Velocidad	Rumb	Evento
25/04/2016 06:13:53	05/01/2021 22:36:00	74° 8' 57" W	11° 52' 48" N	0	137	No contiene Evento
28/11/2015 03:05:17	06/01/2021 05:14:08	74° 14' 6" W	11° 39' 21" N	0	232	No contiene Evento
16/01/2016 20:09:03	06/01/2021 18:29:12	75° 31' 26" W	10° 23' 55" N	0	360	No contiene Evento
08/01/2021 15:33:00	08/01/2021 12:34:16	75° 31' 27" W	10° 23' 55" N	0	115	No contiene Evento
08/01/2021 15:33:00	08/01/2021 13:34:16	75° 31' 27" W	10° 23' 55" N	0	90	No contiene Evento
08/01/2021 15:33:00	08/01/2021 14:34:17	75° 31' 27" W	10° 23' 55" N	0	15	No contiene Evento
08/01/2021 15:32:33	08/01/2021 15:32:33	75° 31' 27" W	10° 23' 55" N	0	270	No contiene Evento
08/01/2021 15:32:33	08/01/2021 15:32:33	75° 31' 27" W	10° 23' 55" N	0	265	No contiene Evento
08/01/2021 15:33:30	08/01/2021 15:32:38	75° 31' 27" W	10° 23' 55" N	0	0	Panico
08/01/2021 15:33:00	08/01/2021 15:33:00	75° 31' 27" W	10° 23' 55" N	0	255	No contiene Evento
08/01/2021 15:33:30	08/01/2021 15:33:30	75° 31' 27" W	10° 23' 55" N	0	195	No contiene Evento
08/01/2021 15:33:30	08/01/2021 15:33:30	75° 31' 27" W	10° 23' 55" N	0	5	No contiene Evento
08/01/2021 15:33:30	08/01/2021 15:33:30	75° 31' 27" W	10° 23' 55" N	0	350	No contiene Evento
08/01/2021 15:34:01	08/01/2021 15:34:01	75° 31' 27" W	10° 23' 55" N	0	190	No contiene Evento
08/01/2021 15:34:01	08/01/2021 15:34:01	75° 31' 27" W	10° 23' 55" N	0	185	No contiene Evento
08/01/2021 15:34:01	08/01/2021 15:34:01	75° 31' 27" W	10° 23' 55" N	0	215	No contiene Evento
08/01/2021 15:34:01	08/01/2021 15:34:01	75° 31' 27" W	10° 23' 55" N	0	290	No contiene Evento
08/01/2021 15:34:31	08/01/2021 15:34:31	75° 31' 27" W	10° 23' 55" N	0	275	No contiene Evento
08/01/2021 15:34:31	08/01/2021 15:34:31	75° 31' 27" W	10° 23' 55" N	0	25	No contiene Evento
08/01/2021 15:34:31	08/01/2021 15:34:31	75° 31' 27" W	10° 23' 55" N	0	170	No contiene Evento
08/01/2021 15:35:05	08/01/2021 15:35:05	75° 31' 27" W	10° 23' 55" N	0	360	No contiene Evento
08/01/2021 15:35:05	08/01/2021 15:35:05	75° 31' 27" W	10° 23' 55" N	0	245	No contiene Evento
08/01/2021 15:35:06	08/01/2021 15:35:06	75° 31' 27" W	10° 23' 55" N	0	30	No contiene Evento
08/01/2021 15:35:06	08/01/2021 15:35:06	75° 31' 27" W	10° 23' 55" N	0	180	No contiene Evento
08/01/2021 15:35:32	08/01/2021 15:35:32	75° 31' 27" W	10° 23' 55" N	0	340	No contiene Evento
08/01/2021 15:35:32	08/01/2021 15:35:32	75° 31' 27" W	10° 23' 55" N	0	155	No contiene Evento
08/01/2021 15:35:33	08/01/2021 15:35:33	75° 31' 27" W	10° 23' 55" N	0	0	Conexión al Sistema de Alimentacion Principal
08/01/2021 15:40:04	08/01/2021 15:39:33	75° 31' 27" W	10° 23' 55" N	0	0	Desconexion del sistema de alimentacion
08/01/2021 15:44:02	08/01/2021 15:43:26	75° 31' 27" W	10° 23' 55" N	0	0	Panico
08/01/2021 15:44:02	08/01/2021 15:43:46	75° 31' 27" W	10° 23' 55" N	0	0	Panico
08/01/2021 15:49:09	08/01/2021 15:48:30	75° 31' 27" W	10° 23' 55" N	0	0	Conexión al Sistema de Alimentacion Principal
08/01/2021 15:56:36	08/01/2021 15:56:03	75° 31' 27" W	10° 23' 55" N	0	0	Panico
08/01/2021 15:56:36	08/01/2021 15:56:05	75° 31' 27" W	10° 23' 55" N	0	0	Panico
08/01/2021 15:56:36	08/01/2021 15:56:06	75° 31' 27" W	10° 23' 55" N	0	0	Panico
08/01/2021 15:57:02	08/01/2021 15:56:36	75° 31' 27" W	10° 23' 55" N	0	0	Panico
08/01/2021 15:57:02	08/01/2021 15:56:37	75° 31' 27" W	10° 23' 55" N	0	0	Panico
08/01/2021 15:57:02	08/01/2021 15:56:40	75° 31' 27" W	10° 23' 55" N	0	0	Panico
08/01/2021 15:58:30	08/01/2021 15:57:54	75° 31' 27" W	10° 23' 55" N	0	0	Panico
08/01/2021 16:00:42	08/01/2021 16:00:14	75° 31' 27" W	10° 23' 55" N	0	0	Panico
08/01/2021 16:09:30	08/01/2021 16:08:53	75° 31' 27" W	10° 23' 55" N	0	0	Desconexion del sistema de alimentacion
08/01/2021 16:29:32	08/01/2021 16:29:17	75° 31' 27" W	10° 23' 55" N	0	340	No contiene Evento

Fecha Recibido	Fecha Envio	Longitud	Latitud	Velocidad	Rumb	Evento
08/01/2021 17:30:07	08/01/2021 17:29:17	75° 31' 27" W	10° 23' 55" N	0	340	No contiene Evento
08/01/2021 18:29:32	08/01/2021 18:29:18	75° 31' 27" W	10° 23' 55" N	0	110	No contiene Evento
08/01/2021 19:30:00	08/01/2021 19:29:18	75° 31' 27" W	10° 23' 55" N	0	110	No contiene Evento
08/01/2021 20:29:59	08/01/2021 20:29:18	75° 31' 27" W	10° 23' 55" N	0	110	No contiene Evento
08/01/2021 21:29:59	08/01/2021 21:29:19	75° 31' 27" W	10° 23' 55" N	0	110	No contiene Evento
08/01/2021 22:29:59	08/01/2021 22:29:19	75° 31' 27" W	10° 23' 55" N	0	110	No contiene Evento
08/01/2021 23:30:00	08/01/2021 23:29:19	75° 31' 27" W	10° 23' 55" N	0	110	No contiene Evento
09/01/2021 00:29:29	09/01/2021 00:29:20	75° 31' 27" W	10° 23' 55" N	0	110	No contiene Evento
09/01/2021 01:29:59	09/01/2021 01:29:20	75° 31' 27" W	10° 23' 55" N	0	110	No contiene Evento
09/01/2021 02:29:29	09/01/2021 02:29:21	75° 31' 27" W	10° 23' 55" N	0	110	No contiene Evento
09/01/2021 03:29:59	09/01/2021 03:29:21	75° 31' 27" W	10° 23' 55" N	0	110	No contiene Evento
09/01/2021 04:29:29	09/01/2021 04:29:21	75° 31' 27" W	10° 23' 55" N	0	110	No contiene Evento
13/06/2016 23:20:44	09/01/2021 04:51:04	75° 31' 26" W	10° 23' 55" N	0	180	No contiene Evento
09/01/2021 05:29:30	09/01/2021 05:29:22	75° 31' 27" W	10° 23' 55" N	0	110	No contiene Evento
09/01/2021 06:29:58	09/01/2021 06:29:22	75° 31' 27" W	10° 23' 55" N	0	110	No contiene Evento
09/01/2021 10:31:30	09/01/2021 07:29:22	75° 31' 27" W	10° 23' 55" N	0	110	No contiene Evento
09/01/2021 11:29:59	09/01/2021 11:29:38	75° 31' 27" W	10° 23' 55" N	0	360	No contiene Evento
09/01/2021 12:30:00	09/01/2021 12:29:38	75° 31' 27" W	10° 23' 55" N	0	360	No contiene Evento
09/01/2021 13:30:00	09/01/2021 13:29:38	75° 31' 27" W	10° 23' 55" N	0	360	No contiene Evento
09/01/2021 14:30:00	09/01/2021 14:29:38	75° 31' 27" W	10° 23' 55" N	0	360	No contiene Evento
09/01/2021 15:04:00	09/01/2021 15:03:31	75° 31' 27" W	10° 23' 55" N	0	0	Desconexion del sistema de alimentacion
09/01/2021 15:30:00	09/01/2021 15:29:39	75° 31' 27" W	10° 23' 55" N	0	360	No contiene Evento
09/01/2021 16:29:59	09/01/2021 16:29:39	75° 31' 27" W	10° 23' 55" N	0	360	No contiene Evento
09/01/2021 17:30:00	09/01/2021 17:29:39	75° 31' 27" W	10° 23' 55" N	0	250	No contiene Evento
17/02/2017 12:35:34	09/01/2021 17:46:24	73° 21' 14" W	11° 42' 55" N	0	304	No contiene Evento
09/01/2021 18:30:00	09/01/2021 18:29:40	75° 31' 27" W	10° 23' 55" N	0	250	No contiene Evento
09/01/2021 19:29:59	09/01/2021 19:29:40	75° 31' 27" W	10° 23' 55" N	0	250	No contiene Evento
09/01/2021 20:30:06	09/01/2021 20:29:40	75° 31' 27" W	10° 23' 55" N	0	250	No contiene Evento
09/01/2021 21:30:00	09/01/2021 21:29:41	75° 31' 27" W	10° 23' 55" N	0	250	No contiene Evento
09/01/2021 22:30:00	09/01/2021 22:29:41	75° 31' 27" W	10° 23' 55" N	0	250	No contiene Evento
09/01/2021 23:29:59	09/01/2021 23:29:42	75° 31' 27" W	10° 23' 55" N	0	250	No contiene Evento
10/01/2021 00:30:01	10/01/2021 00:29:42	75° 31' 27" W	10° 23' 55" N	0	250	No contiene Evento
10/01/2021 01:30:00	10/01/2021 01:29:42	75° 31' 27" W	10° 23' 55" N	0	250	No contiene Evento
10/01/2021 02:29:59	10/01/2021 02:29:43	75° 31' 27" W	10° 23' 55" N	0	250	No contiene Evento
10/01/2021 03:30:00	10/01/2021 03:29:43	75° 31' 27" W	10° 23' 55" N	0	250	No contiene Evento
10/01/2021 10:06:00	10/01/2021 04:29:43	75° 31' 27" W	10° 23' 55" N	0	250	No contiene Evento
10/01/2021 11:04:30	10/01/2021 11:04:01	75° 31' 27" W	10° 23' 55" N	0	360	No contiene Evento
10/01/2021 12:04:29	10/01/2021 12:04:02	75° 31' 27" W	10° 23' 55" N	0	360	No contiene Evento
10/01/2021 13:04:29	10/01/2021 13:04:02	75° 31' 27" W	10° 23' 55" N	0	360	No contiene Evento
10/01/2021 14:04:29	10/01/2021 14:04:03	75° 31' 27" W	10° 23' 55" N	0	360	No contiene Evento
10/01/2021 14:16:00	10/01/2021 14:15:48	75° 31' 27" W	10° 23' 55" N	0	0	Desconexion del sistema de alimentacion

Fecha Recibido	Fecha Envio	Longitud	Latitud	Velocidad	Rumb	Evento
10/01/2021 15:04:30	10/01/2021 15:04:03	75° 31' 27" W	10° 23' 55" N	0	360	No contiene Evento
10/01/2021 16:04:32	10/01/2021 16:04:03	75° 31' 27" W	10° 23' 55" N	0	360	No contiene Evento
10/01/2021 17:04:29	10/01/2021 17:04:04	75° 31' 27" W	10° 23' 55" N	0	360	No contiene Evento
10/01/2021 18:04:59	10/01/2021 18:04:04	75° 31' 27" W	10° 23' 55" N	0	360	No contiene Evento
10/01/2021 19:04:29	10/01/2021 19:04:04	75° 31' 27" W	10° 23' 55" N	0	360	No contiene Evento
10/01/2021 20:04:30	10/01/2021 20:04:05	75° 31' 27" W	10° 23' 55" N	0	360	No contiene Evento
10/01/2021 21:04:32	10/01/2021 21:04:05	75° 31' 27" W	10° 23' 55" N	0	360	No contiene Evento
10/01/2021 22:04:32	10/01/2021 22:04:05	75° 31' 27" W	10° 23' 55" N	0	360	No contiene Evento
10/01/2021 23:04:32	10/01/2021 23:04:06	75° 31' 27" W	10° 23' 55" N	0	360	No contiene Evento
11/01/2021 00:04:31	11/01/2021 00:04:06	75° 31' 27" W	10° 23' 55" N	0	360	No contiene Evento
11/01/2021 01:04:32	11/01/2021 01:04:06	75° 31' 27" W	10° 23' 55" N	0	360	No contiene Evento
11/01/2021 02:04:36	11/01/2021 02:04:07	75° 31' 27" W	10° 23' 55" N	0	360	No contiene Evento
11/01/2021 03:04:31	11/01/2021 03:04:07	75° 31' 27" W	10° 23' 55" N	0	360	No contiene Evento
11/01/2021 11:16:31	11/01/2021 11:16:14	75° 31' 27" W	10° 23' 55" N	0	360	No contiene Evento
11/01/2021 12:16:31	11/01/2021 12:16:14	75° 31' 27" W	10° 23' 55" N	0	360	No contiene Evento
11/01/2021 13:16:31	11/01/2021 13:16:15	75° 31' 27" W	10° 23' 55" N	0	360	No contiene Evento
11/01/2021 14:16:31	11/01/2021 14:16:15	75° 31' 27" W	10° 23' 55" N	0	360	No contiene Evento
11/01/2021 14:32:32	11/01/2021 14:31:58	75° 31' 27" W	10° 23' 55" N	0	0	Desconexion del sistema de alimentacion
11/01/2021 15:16:32	11/01/2021 15:16:16	75° 31' 27" W	10° 23' 55" N	0	360	No contiene Evento
11/01/2021 16:16:31	11/01/2021 16:16:16	75° 31' 27" W	10° 23' 55" N	0	360	No contiene Evento
11/01/2021 17:16:29	11/01/2021 17:16:16	75° 31' 27" W	10° 23' 55" N	0	360	No contiene Evento
11/01/2021 18:16:30	11/01/2021 18:16:17	75° 31' 27" W	10° 23' 55" N	0	360	No contiene Evento
11/01/2021 19:16:30	11/01/2021 19:16:17	75° 31' 27" W	10° 23' 55" N	0	360	No contiene Evento
11/01/2021 20:16:31	11/01/2021 20:16:17	75° 31' 27" W	10° 23' 55" N	0	360	No contiene Evento
11/01/2021 21:16:59	11/01/2021 21:16:17	75° 31' 27" W	10° 23' 55" N	0	360	No contiene Evento
11/01/2021 22:16:30	11/01/2021 22:16:18	75° 31' 27" W	10° 23' 55" N	0	360	No contiene Evento
11/01/2021 23:16:29	11/01/2021 23:16:18	75° 31' 27" W	10° 23' 55" N	0	360	No contiene Evento
12/01/2021 00:17:00	12/01/2021 00:16:19	75° 31' 27" W	10° 23' 55" N	0	360	No contiene Evento
12/01/2021 01:16:29	12/01/2021 01:16:19	75° 31' 27" W	10° 23' 55" N	0	360	No contiene Evento
12/01/2021 02:17:01	12/01/2021 02:16:19	75° 31' 27" W	10° 23' 55" N	0	360	No contiene Evento
12/01/2021 03:16:59	12/01/2021 03:16:20	75° 31' 27" W	10° 23' 55" N	0	360	No contiene Evento
12/01/2021 10:25:02	12/01/2021 04:16:20	75° 31' 27" W	10° 23' 55" N	0	360	No contiene Evento
12/01/2021 11:22:02	12/01/2021 11:21:29	75° 31' 27" W	10° 23' 55" N	0	360	No contiene Evento
12/01/2021 12:22:02	12/01/2021 12:21:29	75° 31' 27" W	10° 23' 55" N	0	360	No contiene Evento
12/01/2021 13:22:02	12/01/2021 13:21:30	75° 31' 27" W	10° 23' 55" N	0	360	No contiene Evento
12/01/2021 14:22:01	12/01/2021 14:21:30	75° 31' 27" W	10° 23' 55" N	0	360	No contiene Evento
12/01/2021 14:33:01	12/01/2021 14:32:43	75° 31' 27" W	10° 23' 55" N	0	0	Desconexion del sistema de alimentacion
12/01/2021 14:39:31	12/01/2021 14:36:35	75° 31' 27" W	10° 23' 55" N	0	0	Bloqueo de Antena de Transmision
12/01/2021 14:52:02	12/01/2021 14:51:36	75° 31' 27" W	10° 23' 55" N	0	0	Desbloqueo de la Antena de Transmision
12/01/2021 15:22:01	12/01/2021 15:21:30	75° 31' 27" W	10° 23' 55" N	0	360	No contiene Evento
12/01/2021 16:22:01	12/01/2021 16:21:31	75° 31' 27" W	10° 23' 55" N	0	360	No contiene Evento

Fecha Recibido	Fecha Envio	Longitud	Latitud	Velocidad	Rumb	Evento
12/01/2021 17:22:01	12/01/2021 17:21:31	75° 31' 27" W	10° 23' 55" N	0	360	No contiene Evento
12/01/2021 18:22:01	12/01/2021 18:21:31	75° 31' 27" W	10° 23' 55" N	0	360	No contiene Evento
12/01/2021 19:22:02	12/01/2021 19:21:32	75° 31' 27" W	10° 23' 55" N	0	360	No contiene Evento
12/01/2021 20:22:01	12/01/2021 20:21:32	75° 31' 27" W	10° 23' 55" N	0	360	No contiene Evento
12/01/2021 21:22:01	12/01/2021 21:21:32	75° 31' 27" W	10° 23' 55" N	0	360	No contiene Evento
25/04/2016 06:23:53	12/01/2021 21:32:40	74° 8' 17" W	11° 52' 2" N	0	139	No contiene Evento
12/01/2021 22:22:02	12/01/2021 22:21:33	75° 31' 27" W	10° 23' 55" N	0	360	No contiene Evento
12/01/2021 23:22:07	12/01/2021 23:21:33	75° 31' 27" W	10° 23' 55" N	0	360	No contiene Evento
13/01/2021 00:21:49	13/01/2021 00:21:33	75° 31' 27" W	10° 23' 55" N	0	360	No contiene Evento
13/01/2021 01:22:00	13/01/2021 01:21:34	75° 31' 27" W	10° 23' 55" N	0	330	No contiene Evento
13/01/2021 02:22:00	13/01/2021 02:21:34	75° 31' 27" W	10° 23' 55" N	0	330	No contiene Evento
13/01/2021 03:22:00	13/01/2021 03:21:34	75° 31' 27" W	10° 23' 55" N	0	330	No contiene Evento
28/11/2015 03:15:17	13/01/2021 04:27:28	74° 14' 15" W	11° 39' 15" N	0	233	No contiene Evento
13/01/2021 11:21:00	13/01/2021 11:20:43	75° 31' 27" W	10° 23' 55" N	0	360	No contiene Evento
13/01/2021 12:21:25	13/01/2021 12:20:43	75° 31' 27" W	10° 23' 55" N	0	360	No contiene Evento
13/01/2021 13:21:23	13/01/2021 13:20:44	75° 31' 27" W	10° 23' 55" N	0	360	No contiene Evento
13/01/2021 14:21:26	13/01/2021 14:20:44	75° 31' 27" W	10° 23' 55" N	0	360	No contiene Evento
13/01/2021 15:06:53	13/01/2021 15:06:46	75° 31' 27" W	10° 23' 55" N	0	0	Desconexion del sistema de alimentacion
13/01/2021 15:21:23	13/01/2021 15:20:45	75° 31' 27" W	10° 23' 55" N	0	360	No contiene Evento
13/01/2021 16:20:56	13/01/2021 16:20:45	75° 31' 27" W	10° 23' 55" N	0	360	No contiene Evento
13/01/2021 17:21:29	13/01/2021 17:20:45	75° 31' 27" W	10° 23' 55" N	0	360	No contiene Evento
13/01/2021 18:21:28	13/01/2021 18:20:46	75° 31' 27" W	10° 23' 55" N	0	360	No contiene Evento
13/01/2021 19:21:23	13/01/2021 19:20:46	75° 31' 27" W	10° 23' 55" N	0	360	No contiene Evento
13/01/2021 20:21:22	13/01/2021 20:20:46	75° 31' 27" W	10° 23' 55" N	0	360	No contiene Evento
13/01/2021 21:21:28	13/01/2021 21:20:47	75° 31' 27" W	10° 23' 55" N	0	360	No contiene Evento
13/01/2021 22:21:25	13/01/2021 22:20:47	75° 31' 27" W	10° 23' 55" N	0	360	No contiene Evento
13/01/2021 23:21:24	13/01/2021 23:20:47	75° 31' 27" W	10° 23' 55" N	0	360	No contiene Evento
14/01/2021 00:21:28	14/01/2021 00:20:48	75° 31' 27" W	10° 23' 55" N	0	360	No contiene Evento
14/01/2021 01:21:24	14/01/2021 01:20:48	75° 31' 27" W	10° 23' 55" N	0	360	No contiene Evento
14/01/2021 02:21:25	14/01/2021 02:20:48	75° 31' 27" W	10° 23' 55" N	0	20	No contiene Evento
14/01/2021 03:21:24	14/01/2021 03:20:49	75° 31' 27" W	10° 23' 55" N	0	20	No contiene Evento
14/01/2021 10:01:26	14/01/2021 04:20:49	75° 31' 27" W	10° 23' 55" N	0	20	No contiene Evento
14/01/2021 11:00:25	14/01/2021 10:59:57	75° 31' 27" W	10° 23' 55" N	0	290	No contiene Evento
14/01/2021 12:00:30	14/01/2021 11:59:57	75° 31' 27" W	10° 23' 55" N	0	290	No contiene Evento
14/01/2021 13:00:31	14/01/2021 12:59:58	75° 31' 27" W	10° 23' 55" N	0	290	No contiene Evento
14/01/2021 14:00:24	14/01/2021 13:59:58	75° 31' 27" W	10° 23' 55" N	0	290	No contiene Evento
14/01/2021 15:00:39	14/01/2021 14:59:59	75° 31' 27" W	10° 23' 55" N	0	290	No contiene Evento
14/01/2021 16:00:28	14/01/2021 15:59:59	75° 31' 27" W	10° 23' 55" N	0	290	No contiene Evento
14/01/2021 17:00:29	14/01/2021 16:59:59	75° 31' 27" W	10° 23' 55" N	0	290	No contiene Evento
14/01/2021 17:36:53	14/01/2021 17:36:35	75° 31' 27" W	10° 23' 55" N	0	0	Desconexion del sistema de alimentacion
14/01/2021 18:00:33	14/01/2021 18:00:00	75° 31' 27" W	10° 23' 55" N	0	290	No contiene Evento

Fecha Recibido	Fecha Envio	Longitud	Latitud	Velocidad	Rumb	Evento
14/01/2021 19:00:29	14/01/2021 19:00:00	75° 31' 27" W	10° 23' 55" N	0	290	No contiene Evento
14/01/2021 20:00:25	14/01/2021 20:00:00	75° 31' 27" W	10° 23' 55" N	0	290	No contiene Evento
14/01/2021 21:00:25	14/01/2021 21:00:01	75° 31' 27" W	10° 23' 55" N	0	290	No contiene Evento
14/01/2021 22:00:24	14/01/2021 22:00:01	75° 31' 27" W	10° 23' 55" N	0	290	No contiene Evento
14/01/2021 23:00:23	14/01/2021 23:00:01	75° 31' 27" W	10° 23' 55" N	0	290	No contiene Evento
15/01/2021 00:00:24	15/01/2021 00:00:02	75° 31' 27" W	10° 23' 55" N	0	290	No contiene Evento
15/01/2021 01:00:24	15/01/2021 01:00:02	75° 31' 27" W	10° 23' 55" N	0	290	No contiene Evento
15/01/2021 03:00:23	15/01/2021 03:00:03	75° 31' 27" W	10° 23' 55" N	0	290	No contiene Evento
15/01/2021 04:00:23	15/01/2021 04:00:03	75° 31' 27" W	10° 23' 55" N	0	290	No contiene Evento
15/01/2021 05:00:27	15/01/2021 05:00:03	75° 31' 27" W	10° 23' 55" N	0	290	No contiene Evento
15/01/2021 06:00:23	15/01/2021 06:00:04	75° 31' 27" W	10° 23' 55" N	0	290	No contiene Evento
15/01/2021 10:30:30	15/01/2021 07:00:04	75° 31' 27" W	10° 23' 55" N	0	290	No contiene Evento
15/01/2021 11:28:56	15/01/2021 11:28:39	75° 31' 27" W	10° 23' 55" N	0	360	No contiene Evento
15/01/2021 12:28:55	15/01/2021 12:28:40	75° 31' 27" W	10° 23' 55" N	0	360	No contiene Evento
15/01/2021 13:28:56	15/01/2021 13:28:40	75° 31' 27" W	10° 23' 55" N	0	360	No contiene Evento
15/01/2021 14:28:55	15/01/2021 14:28:40	75° 31' 27" W	10° 23' 55" N	0	360	No contiene Evento
15/01/2021 15:29:02	15/01/2021 15:28:41	75° 31' 27" W	10° 23' 55" N	0	360	No contiene Evento
15/01/2021 15:40:55	15/01/2021 15:40:16	75° 31' 27" W	10° 23' 55" N	0	0	Desconexion del sistema de alimentacion
15/01/2021 16:29:03	15/01/2021 16:28:41	75° 31' 27" W	10° 23' 55" N	0	360	No contiene Evento
15/01/2021 17:28:56	15/01/2021 17:28:42	75° 31' 27" W	10° 23' 55" N	0	360	No contiene Evento
15/01/2021 18:29:03	15/01/2021 18:28:42	75° 31' 27" W	10° 23' 55" N	0	360	No contiene Evento
15/01/2021 19:29:24	15/01/2021 19:28:42	75° 31' 27" W	10° 23' 55" N	0	360	No contiene Evento
13/06/2016 23:30:43	15/01/2021 19:44:24	75° 31' 25" W	10° 23' 55" N	0	103	No contiene Evento
13/05/2015 07:10:22	15/01/2021 19:50:32	75° 31' 26" W	10° 23' 55" N	0	243	No contiene Evento
15/01/2021 20:29:23	15/01/2021 20:28:42	75° 31' 27" W	10° 23' 55" N	0	360	No contiene Evento
15/01/2021 21:29:23	15/01/2021 21:28:43	75° 31' 27" W	10° 23' 55" N	0	360	No contiene Evento
15/01/2021 22:29:23	15/01/2021 22:28:43	75° 31' 27" W	10° 23' 55" N	0	360	No contiene Evento
15/01/2021 23:29:22	15/01/2021 23:28:43	75° 31' 27" W	10° 23' 55" N	0	360	No contiene Evento
16/01/2021 00:29:24	16/01/2021 00:28:44	75° 31' 27" W	10° 23' 55" N	0	360	No contiene Evento
16/01/2021 01:28:55	16/01/2021 01:28:44	75° 31' 27" W	10° 23' 55" N	0	360	No contiene Evento
16/01/2021 02:29:22	16/01/2021 02:28:44	75° 31' 27" W	10° 23' 55" N	0	360	No contiene Evento
16/01/2021 03:29:22	16/01/2021 03:28:45	75° 31' 27" W	10° 23' 55" N	0	360	No contiene Evento
16/01/2021 10:17:53	16/01/2021 04:28:45	75° 31' 27" W	10° 23' 55" N	0	360	No contiene Evento
16/01/2021 11:15:59	16/01/2021 11:15:46	75° 31' 27" W	10° 23' 55" N	0	360	No contiene Evento
16/01/2021 12:16:22	16/01/2021 12:15:46	75° 31' 27" W	10° 23' 55" N	0	360	No contiene Evento
16/01/2021 13:16:23	16/01/2021 13:15:47	75° 31' 27" W	10° 23' 55" N	0	360	No contiene Evento
16/01/2021 14:16:22	16/01/2021 14:15:47	75° 31' 27" W	10° 23' 55" N	0	360	No contiene Evento
16/01/2021 15:03:52	16/01/2021 15:03:10	75° 31' 27" W	10° 23' 55" N	0	0	Desconexion del sistema de alimentacion
16/01/2021 15:16:22	16/01/2021 15:15:47	75° 31' 27" W	10° 23' 55" N	0	360	No contiene Evento
16/01/2021 16:16:22	16/01/2021 16:15:48	75° 31' 27" W	10° 23' 55" N	0	360	No contiene Evento
16/01/2021 17:16:22	16/01/2021 17:15:48	75° 31' 27" W	10° 23' 55" N	0	360	No contiene Evento

Fecha Recibido	Fecha Envio	Longitud	Latitud	Velocidad	Rumb	Evento
16/01/2021 18:16:22	16/01/2021 18:15:48	75° 31' 27" W	10° 23' 55" N	0	360	No contiene Evento
16/01/2021 19:16:22	16/01/2021 19:15:49	75° 31' 27" W	10° 23' 55" N	0	360	No contiene Evento
16/01/2021 20:16:22	16/01/2021 20:15:49	75° 31' 27" W	10° 23' 55" N	0	360	No contiene Evento
16/01/2021 21:16:21	16/01/2021 21:15:49	75° 31' 27" W	10° 23' 55" N	0	360	No contiene Evento
16/01/2021 22:16:21	16/01/2021 22:15:50	75° 31' 27" W	10° 23' 55" N	0	360	No contiene Evento
16/01/2021 23:16:23	16/01/2021 23:15:50	75° 31' 27" W	10° 23' 55" N	0	360	No contiene Evento
17/01/2021 00:16:24	17/01/2021 00:15:51	75° 31' 27" W	10° 23' 55" N	0	360	No contiene Evento
17/01/2021 01:16:26	17/01/2021 01:15:51	75° 31' 27" W	10° 23' 55" N	0	360	No contiene Evento
17/01/2021 02:16:25	17/01/2021 02:15:51	75° 31' 27" W	10° 23' 55" N	0	360	No contiene Evento
17/01/2021 03:16:24	17/01/2021 03:15:52	75° 31' 27" W	10° 23' 55" N	0	360	No contiene Evento
17/01/2021 10:26:55	17/01/2021 04:15:52	75° 31' 27" W	10° 23' 55" N	0	360	No contiene Evento
17/01/2021 11:25:56	17/01/2021 11:25:36	75° 31' 27" W	10° 23' 55" N	0	360	No contiene Evento
17/01/2021 12:25:56	17/01/2021 12:25:36	75° 31' 27" W	10° 23' 55" N	0	360	No contiene Evento
17/01/2021 13:25:54	17/01/2021 13:25:36	75° 31' 27" W	10° 23' 55" N	0	95	No contiene Evento
17/01/2021 14:25:54	17/01/2021 14:25:37	75° 31' 27" W	10° 23' 55" N	0	95	No contiene Evento
17/01/2021 15:25:54	17/01/2021 15:25:37	75° 31' 27" W	10° 23' 55" N	0	95	No contiene Evento
17/01/2021 16:05:53	17/01/2021 16:05:19	75° 31' 27" W	10° 23' 55" N	0	0	Desconexion del sistema de alimentacion
17/01/2021 16:25:54	17/01/2021 16:25:38	75° 31' 27" W	10° 23' 55" N	0	95	No contiene Evento
17/01/2021 17:25:55	17/01/2021 17:25:38	75° 31' 27" W	10° 23' 55" N	0	95	No contiene Evento
17/01/2021 18:25:54	17/01/2021 18:25:38	75° 31' 27" W	10° 23' 55" N	0	95	No contiene Evento
17/01/2021 19:25:53	17/01/2021 19:25:39	75° 31' 27" W	10° 23' 55" N	0	95	No contiene Evento
17/01/2021 20:25:54	17/01/2021 20:25:39	75° 31' 27" W	10° 23' 55" N	0	95	No contiene Evento
17/01/2021 21:25:54	17/01/2021 21:25:39	75° 31' 27" W	10° 23' 55" N	0	95	No contiene Evento
17/01/2021 22:25:54	17/01/2021 22:25:40	75° 31' 27" W	10° 23' 55" N	0	110	No contiene Evento
17/01/2021 23:25:54	17/01/2021 23:25:40	75° 31' 27" W	10° 23' 55" N	0	110	No contiene Evento
18/01/2021 00:25:57	18/01/2021 00:25:40	75° 31' 27" W	10° 23' 55" N	0	110	No contiene Evento
18/01/2021 01:25:53	18/01/2021 01:25:41	75° 31' 27" W	10° 23' 55" N	0	110	No contiene Evento
18/01/2021 02:25:54	18/01/2021 02:25:41	75° 31' 27" W	10° 23' 55" N	0	110	No contiene Evento
18/01/2021 03:26:24	18/01/2021 03:25:41	75° 31' 27" W	10° 23' 55" N	0	110	No contiene Evento
18/01/2021 04:26:23	18/01/2021 04:25:42	75° 31' 27" W	10° 23' 55" N	0	110	No contiene Evento
18/01/2021 11:04:24	18/01/2021 11:03:28	75° 31' 27" W	10° 23' 55" N	0	360	No contiene Evento
18/01/2021 12:03:54	18/01/2021 12:03:29	75° 31' 27" W	10° 23' 55" N	0	360	No contiene Evento
18/01/2021 13:03:56	18/01/2021 13:03:29	75° 31' 27" W	10° 23' 55" N	0	360	No contiene Evento
18/01/2021 14:03:56	18/01/2021 14:03:29	75° 31' 27" W	10° 23' 55" N	0	360	No contiene Evento
18/01/2021 14:51:26	18/01/2021 14:51:05	75° 31' 27" W	10° 23' 55" N	0	0	Desconexion del sistema de alimentacion
18/01/2021 15:03:55	18/01/2021 15:03:30	75° 31' 27" W	10° 23' 55" N	0	360	No contiene Evento
18/01/2021 16:03:47	18/01/2021 16:03:30	75° 31' 27" W	10° 23' 55" N	0	360	No contiene Evento
18/01/2021 17:03:46	18/01/2021 17:03:31	75° 31' 27" W	10° 23' 55" N	0	360	No contiene Evento
18/01/2021 18:03:46	18/01/2021 18:03:31	75° 31' 27" W	10° 23' 55" N	0	360	No contiene Evento
17/02/2017 12:48:34	18/01/2021 18:43:04	73° 21' 17" W	11° 42' 57" N	0	303	No contiene Evento
18/01/2021 19:03:46	18/01/2021 19:03:31	75° 31' 27" W	10° 23' 55" N	0	360	No contiene Evento

Fecha Recibido	Fecha Envio	Longitud	Latitud	Velocidad	Rumb	Evento
18/01/2021 20:03:50	18/01/2021 20:03:31	75° 31' 27" W	10° 23' 55" N	0	360	No contiene Evento
18/01/2021 21:03:47	18/01/2021 21:03:32	75° 31' 27" W	10° 23' 55" N	0	55	No contiene Evento
18/01/2021 22:03:46	18/01/2021 22:03:32	75° 31' 27" W	10° 23' 55" N	0	55	No contiene Evento
18/01/2021 23:04:17	18/01/2021 23:03:32	75° 31' 27" W	10° 23' 55" N	0	55	No contiene Evento
19/01/2021 00:04:15	19/01/2021 00:03:33	75° 31' 27" W	10° 23' 55" N	0	55	No contiene Evento
19/01/2021 01:04:15	19/01/2021 01:03:33	75° 31' 27" W	10° 23' 55" N	0	55	No contiene Evento
19/01/2021 02:04:16	19/01/2021 02:03:33	75° 31' 27" W	10° 23' 55" N	0	55	No contiene Evento
19/01/2021 03:03:49	19/01/2021 03:03:34	75° 31' 27" W	10° 23' 55" N	0	55	No contiene Evento
19/01/2021 10:51:46	19/01/2021 04:03:34	75° 31' 27" W	10° 23' 55" N	0	55	No contiene Evento
19/01/2021 11:49:46	19/01/2021 11:49:35	75° 31' 27" W	10° 23' 55" N	0	360	No contiene Evento
19/01/2021 12:50:15	19/01/2021 12:49:36	75° 31' 27" W	10° 23' 55" N	0	360	No contiene Evento
19/01/2021 13:49:44	19/01/2021 13:49:36	75° 31' 27" W	10° 23' 55" N	0	360	No contiene Evento
19/01/2021 14:50:16	19/01/2021 14:49:36	75° 31' 27" W	10° 23' 55" N	0	360	No contiene Evento
19/01/2021 15:50:14	19/01/2021 15:49:37	75° 31' 27" W	10° 23' 55" N	0	360	No contiene Evento
19/01/2021 16:50:16	19/01/2021 16:49:37	75° 31' 27" W	10° 23' 55" N	0	360	No contiene Evento
19/01/2021 17:50:16	19/01/2021 17:49:37	75° 31' 27" W	10° 23' 55" N	0	360	No contiene Evento
19/01/2021 17:58:45	19/01/2021 17:58:07	75° 31' 27" W	10° 23' 55" N	0	0	Desconexion del sistema de alimentacion
19/01/2021 18:50:17	19/01/2021 18:49:38	75° 31' 27" W	10° 23' 55" N	0	360	No contiene Evento
19/01/2021 19:50:14	19/01/2021 19:49:38	75° 31' 27" W	10° 23' 55" N	0	360	No contiene Evento
19/01/2021 20:50:14	19/01/2021 20:49:38	75° 31' 27" W	10° 23' 55" N	0	360	No contiene Evento
19/01/2021 21:50:14	19/01/2021 21:49:39	75° 31' 27" W	10° 23' 55" N	0	360	No contiene Evento
19/01/2021 22:50:14	19/01/2021 22:49:39	75° 31' 27" W	10° 23' 55" N	0	360	No contiene Evento
19/01/2021 23:50:17	19/01/2021 23:49:39	75° 31' 27" W	10° 23' 55" N	0	360	No contiene Evento
20/01/2021 00:50:16	20/01/2021 00:49:40	75° 31' 27" W	10° 23' 55" N	0	360	No contiene Evento
20/01/2021 01:50:16	20/01/2021 01:49:40	75° 31' 27" W	10° 23' 55" N	0	360	No contiene Evento
10/11/2016 02:45:43	20/01/2021 02:32:56	75° 31' 26" W	10° 23' 55" N	0	128	No contiene Evento
20/01/2021 02:50:17	20/01/2021 02:49:40	75° 31' 27" W	10° 23' 55" N	0	360	No contiene Evento
20/01/2021 03:50:16	20/01/2021 03:49:41	75° 31' 27" W	10° 23' 55" N	0	360	No contiene Evento
20/01/2021 04:50:16	20/01/2021 04:49:41	75° 31' 27" W	10° 23' 55" N	0	360	No contiene Evento
16/01/2016 20:29:03	20/01/2021 05:32:32	75° 31' 27" W	10° 23' 54" N	0	206	No contiene Evento
20/01/2021 05:50:16	20/01/2021 05:49:41	75° 31' 27" W	10° 23' 55" N	0	360	No contiene Evento
20/01/2021 11:29:16	20/01/2021 11:28:52	75° 31' 27" W	10° 23' 55" N	0	360	No contiene Evento
20/01/2021 12:29:16	20/01/2021 12:28:52	75° 31' 27" W	10° 23' 55" N	0	360	No contiene Evento
20/01/2021 13:29:16	20/01/2021 13:28:53	75° 31' 27" W	10° 23' 55" N	0	360	No contiene Evento
20/01/2021 14:29:17	20/01/2021 14:28:53	75° 31' 27" W	10° 23' 55" N	0	360	No contiene Evento
20/01/2021 15:29:16	20/01/2021 15:28:53	75° 31' 27" W	10° 23' 55" N	0	360	No contiene Evento
20/01/2021 16:29:23	20/01/2021 16:28:54	75° 31' 27" W	10° 23' 55" N	0	360	No contiene Evento
20/01/2021 16:58:45	20/01/2021 16:58:24	75° 31' 27" W	10° 23' 55" N	0	0	Desconexion del sistema de alimentacion
20/01/2021 17:29:15	20/01/2021 17:28:54	75° 31' 27" W	10° 23' 55" N	0	360	No contiene Evento
20/01/2021 18:29:25	20/01/2021 18:28:54	75° 31' 27" W	10° 23' 55" N	0	360	No contiene Evento
20/01/2021 19:29:17	20/01/2021 19:28:55	75° 31' 27" W	10° 23' 55" N	0	360	No contiene Evento

Fecha Recibido	Fecha Envio	Longitud	Latitud	Velocidad	Rumb	Evento
20/01/2021 20:29:22	20/01/2021 20:28:55	75° 31' 27" W	10° 23' 55" N	0	360	No contiene Evento
20/01/2021 21:29:15	20/01/2021 21:28:55	75° 31' 27" W	10° 23' 55" N	0	360	No contiene Evento
28/11/2015 03:27:16	20/01/2021 22:17:28	74° 14' 26" W	11° 39' 6" N	0	233	No contiene Evento
20/01/2021 22:29:14	20/01/2021 22:28:56	75° 31' 27" W	10° 23' 55" N	0	360	No contiene Evento
20/01/2021 23:29:14	20/01/2021 23:28:56	75° 31' 27" W	10° 23' 55" N	0	360	No contiene Evento
21/01/2021 00:29:15	21/01/2021 00:28:57	75° 31' 27" W	10° 23' 55" N	0	360	No contiene Evento
21/01/2021 01:29:15	21/01/2021 01:28:57	75° 31' 27" W	10° 23' 55" N	0	360	No contiene Evento
21/01/2021 02:29:15	21/01/2021 02:28:57	75° 31' 27" W	10° 23' 55" N	0	360	No contiene Evento
21/01/2021 03:29:16	21/01/2021 03:28:58	75° 31' 27" W	10° 23' 55" N	0	360	No contiene Evento
21/01/2021 04:29:22	21/01/2021 04:28:58	75° 31' 27" W	10° 23' 55" N	0	360	No contiene Evento
21/01/2021 10:28:15	21/01/2021 05:28:58	75° 31' 27" W	10° 23' 55" N	0	360	No contiene Evento
21/01/2021 11:26:48	21/01/2021 11:26:33	75° 31' 27" W	10° 23' 55" N	0	360	No contiene Evento
21/01/2021 12:26:56	21/01/2021 12:26:33	75° 31' 27" W	10° 23' 55" N	0	360	No contiene Evento
21/01/2021 13:26:56	21/01/2021 13:26:33	75° 31' 27" W	10° 23' 55" N	0	360	No contiene Evento
21/01/2021 14:26:55	21/01/2021 14:26:34	75° 31' 27" W	10° 23' 55" N	0	140	No contiene Evento
21/01/2021 15:26:46	21/01/2021 15:26:34	75° 31' 27" W	10° 23' 55" N	0	140	No contiene Evento
21/01/2021 15:58:16	21/01/2021 15:57:56	75° 31' 27" W	10° 23' 55" N	0	0	Desconexion del sistema de alimentacion
21/01/2021 16:26:55	21/01/2021 16:26:35	75° 31' 27" W	10° 23' 55" N	0	140	No contiene Evento
21/01/2021 17:26:48	21/01/2021 17:26:35	75° 31' 27" W	10° 23' 55" N	0	140	No contiene Evento
21/01/2021 18:26:54	21/01/2021 18:26:35	75° 31' 27" W	10° 23' 55" N	0	140	No contiene Evento
21/01/2021 19:26:46	21/01/2021 19:26:36	75° 31' 27" W	10° 23' 55" N	0	140	No contiene Evento
21/01/2021 20:26:47	21/01/2021 20:26:36	75° 31' 27" W	10° 23' 55" N	0	140	No contiene Evento
21/01/2021 21:27:19	21/01/2021 21:26:36	75° 31' 27" W	10° 23' 55" N	0	140	No contiene Evento
21/01/2021 22:26:54	21/01/2021 22:26:37	75° 31' 27" W	10° 23' 55" N	0	140	No contiene Evento
21/01/2021 23:27:23	21/01/2021 23:26:37	75° 31' 27" W	10° 23' 55" N	0	140	No contiene Evento
22/01/2021 00:27:16	22/01/2021 00:26:37	75° 31' 27" W	10° 23' 55" N	0	140	No contiene Evento
22/01/2021 01:27:16	22/01/2021 01:26:38	75° 31' 27" W	10° 23' 55" N	0	140	No contiene Evento
22/01/2021 02:26:49	22/01/2021 02:26:38	75° 31' 27" W	10° 23' 55" N	0	140	No contiene Evento
22/01/2021 03:26:51	22/01/2021 03:26:38	75° 31' 27" W	10° 23' 55" N	0	140	No contiene Evento
22/01/2021 11:13:15	22/01/2021 11:12:17	75° 31' 27" W	10° 23' 55" N	0	360	No contiene Evento
22/01/2021 12:12:51	22/01/2021 12:12:17	75° 31' 27" W	10° 23' 55" N	0	360	No contiene Evento
22/01/2021 13:12:48	22/01/2021 13:12:17	75° 31' 27" W	10° 23' 55" N	0	360	No contiene Evento
22/01/2021 14:12:46	22/01/2021 14:12:18	75° 31' 27" W	10° 23' 55" N	0	360	No contiene Evento
22/01/2021 15:13:18	22/01/2021 15:12:18	75° 31' 27" W	10° 23' 55" N	0	360	No contiene Evento
22/01/2021 16:12:45	22/01/2021 16:12:19	75° 31' 27" W	10° 23' 55" N	0	360	No contiene Evento
22/01/2021 17:12:50	22/01/2021 17:12:19	75° 31' 27" W	10° 23' 55" N	0	360	No contiene Evento
22/01/2021 17:48:22	22/01/2021 17:48:08	75° 31' 27" W	10° 23' 55" N	0	0	Desconexion del sistema de alimentacion
22/01/2021 18:12:48	22/01/2021 18:12:19	75° 31' 27" W	10° 23' 55" N	0	360	No contiene Evento
22/01/2021 19:12:46	22/01/2021 19:12:20	75° 31' 27" W	10° 23' 55" N	0	360	No contiene Evento
22/01/2021 20:12:43	22/01/2021 20:12:20	75° 31' 27" W	10° 23' 55" N	0	360	No contiene Evento
22/01/2021 21:12:45	22/01/2021 21:12:20	75° 31' 27" W	10° 23' 55" N	0	360	No contiene Evento

Fecha Recibido	Fecha Envio	Longitud	Latitud	Velocidad	Rumb	Evento
22/01/2021 22:12:43	22/01/2021 22:12:21	75° 31' 27" W	10° 23' 55" N	0	360	No contiene Evento
22/01/2021 23:12:43	22/01/2021 23:12:21	75° 31' 27" W	10° 23' 55" N	0	360	No contiene Evento
20/08/2015 17:24:46	22/01/2021 23:20:40	75° 31' 26" W	10° 23' 55" N	0	180	No contiene Evento
23/01/2021 00:12:44	23/01/2021 00:12:21	75° 31' 27" W	10° 23' 55" N	0	360	No contiene Evento
13/05/2015 07:19:22	23/01/2021 00:37:12	75° 31' 26" W	10° 23' 55" N	0	360	No contiene Evento
23/01/2021 01:12:46	23/01/2021 01:12:22	75° 31' 27" W	10° 23' 55" N	0	360	No contiene Evento
23/01/2021 02:12:45	23/01/2021 02:12:22	75° 31' 27" W	10° 23' 55" N	0	360	No contiene Evento
23/01/2021 03:12:45	23/01/2021 03:12:22	75° 31' 27" W	10° 23' 55" N	0	360	No contiene Evento
23/01/2021 04:12:45	23/01/2021 04:12:23	75° 31' 27" W	10° 23' 55" N	0	360	No contiene Evento
23/01/2021 05:12:45	23/01/2021 05:12:23	75° 31' 27" W	10° 23' 55" N	0	360	No contiene Evento
23/01/2021 11:49:45	23/01/2021 11:49:28	75° 31' 27" W	10° 23' 55" N	0	360	No contiene Evento
23/01/2021 12:49:44	23/01/2021 12:49:28	75° 31' 27" W	10° 23' 55" N	0	360	No contiene Evento
23/01/2021 13:49:46	23/01/2021 13:49:29	75° 31' 27" W	10° 23' 55" N	0	360	No contiene Evento
23/01/2021 14:49:44	23/01/2021 14:49:29	75° 31' 27" W	10° 23' 55" N	0	360	No contiene Evento
23/01/2021 15:49:44	23/01/2021 15:49:29	75° 31' 27" W	10° 23' 55" N	0	360	No contiene Evento
23/01/2021 16:49:45	23/01/2021 16:49:30	75° 31' 27" W	10° 23' 55" N	0	360	No contiene Evento
17/02/2017 12:55:34	23/01/2021 17:03:04	73° 21' 18" W	11° 42' 58" N	0	309	No contiene Evento
23/01/2021 17:11:45	23/01/2021 17:11:15	75° 31' 27" W	10° 23' 55" N	0	0	Desconexion del sistema de alimentacion
23/01/2021 17:49:43	23/01/2021 17:49:30	75° 31' 27" W	10° 23' 55" N	0	360	No contiene Evento
23/01/2021 18:49:44	23/01/2021 18:49:31	75° 31' 27" W	10° 23' 55" N	0	360	No contiene Evento
23/01/2021 19:50:14	23/01/2021 19:49:31	75° 31' 27" W	10° 23' 55" N	0	360	No contiene Evento
23/01/2021 20:49:44	23/01/2021 20:49:31	75° 31' 27" W	10° 23' 55" N	0	100	No contiene Evento
23/01/2021 21:49:43	23/01/2021 21:49:32	75° 31' 27" W	10° 23' 55" N	0	100	No contiene Evento
23/01/2021 22:49:44	23/01/2021 22:49:32	75° 31' 27" W	10° 23' 55" N	0	100	No contiene Evento
23/01/2021 23:49:44	23/01/2021 23:49:32	75° 31' 27" W	10° 23' 55" N	0	100	No contiene Evento
24/01/2021 00:49:46	24/01/2021 00:49:32	75° 31' 27" W	10° 23' 55" N	0	100	No contiene Evento
24/01/2021 01:50:15	24/01/2021 01:49:33	75° 31' 27" W	10° 23' 55" N	0	100	No contiene Evento
24/01/2021 02:50:13	24/01/2021 02:49:33	75° 31' 27" W	10° 23' 55" N	0	100	No contiene Evento
24/01/2021 03:50:14	24/01/2021 03:49:33	75° 31' 27" W	10° 23' 55" N	0	100	No contiene Evento
24/01/2021 04:50:15	24/01/2021 04:49:34	75° 31' 27" W	10° 23' 55" N	0	100	No contiene Evento
24/01/2021 08:13:14	24/01/2021 05:49:34	75° 31' 27" W	10° 23' 55" N	0	100	No contiene Evento
24/01/2021 09:11:45	24/01/2021 09:11:19	75° 31' 27" W	10° 23' 55" N	0	360	No contiene Evento
24/01/2021 10:11:44	24/01/2021 10:11:19	75° 31' 27" W	10° 23' 55" N	0	360	No contiene Evento
24/01/2021 11:11:44	24/01/2021 11:11:20	75° 31' 27" W	10° 23' 55" N	0	360	No contiene Evento
24/01/2021 12:12:15	24/01/2021 12:11:20	75° 31' 27" W	10° 23' 55" N	0	360	No contiene Evento
24/01/2021 13:11:46	24/01/2021 13:11:20	75° 31' 27" W	10° 23' 55" N	0	360	No contiene Evento
24/01/2021 14:11:46	24/01/2021 14:11:21	75° 31' 27" W	10° 23' 55" N	0	360	No contiene Evento
24/01/2021 15:11:46	24/01/2021 15:11:21	75° 31' 27" W	10° 23' 55" N	0	360	No contiene Evento
24/01/2021 16:11:47	24/01/2021 16:11:21	75° 31' 27" W	10° 23' 55" N	0	360	No contiene Evento
24/01/2021 17:09:45	24/01/2021 17:09:09	75° 31' 27" W	10° 23' 55" N	0	0	Desconexion del sistema de alimentacion
24/01/2021 17:11:48	24/01/2021 17:11:21	75° 31' 27" W	10° 23' 55" N	0	360	No contiene Evento

Fecha Recibido	Fecha Envio	Longitud	Latitud	Velocidad	Rumb	Evento
24/01/2021 18:11:46	24/01/2021 18:11:22	75° 31' 27" W	10° 23' 55" N	0	360	No contiene Evento
24/01/2021 19:11:46	24/01/2021 19:11:22	75° 31' 27" W	10° 23' 55" N	0	360	No contiene Evento
24/01/2021 20:11:45	24/01/2021 20:11:23	75° 31' 27" W	10° 23' 55" N	0	10	No contiene Evento
24/01/2021 21:11:46	24/01/2021 21:11:23	75° 31' 27" W	10° 23' 55" N	0	10	No contiene Evento
24/01/2021 22:11:45	24/01/2021 22:11:23	75° 31' 27" W	10° 23' 55" N	0	10	No contiene Evento
24/01/2021 23:11:45	24/01/2021 23:11:24	75° 31' 27" W	10° 23' 55" N	0	10	No contiene Evento
25/01/2021 00:11:46	25/01/2021 00:11:24	75° 31' 27" W	10° 23' 55" N	0	10	No contiene Evento
25/01/2021 01:11:46	25/01/2021 01:11:24	75° 31' 27" W	10° 23' 55" N	0	215	No contiene Evento
25/01/2021 02:11:46	25/01/2021 02:11:25	75° 31' 27" W	10° 23' 55" N	0	215	No contiene Evento
25/01/2021 03:11:47	25/01/2021 03:11:25	75° 31' 27" W	10° 23' 55" N	0	215	No contiene Evento
25/01/2021 10:33:15	25/01/2021 04:11:25	75° 31' 27" W	10° 23' 55" N	0	215	No contiene Evento
25/01/2021 11:31:45	25/01/2021 11:31:08	75° 31' 27" W	10° 23' 55" N	0	360	No contiene Evento
25/01/2021 12:31:45	25/01/2021 12:31:08	75° 31' 27" W	10° 23' 55" N	0	360	No contiene Evento
25/01/2021 13:31:32	25/01/2021 13:31:09	75° 31' 27" W	10° 23' 55" N	0	360	No contiene Evento
25/01/2021 14:31:44	25/01/2021 14:31:09	75° 31' 27" W	10° 23' 55" N	0	360	No contiene Evento
25/01/2021 15:31:44	25/01/2021 15:31:09	75° 31' 27" W	10° 23' 55" N	0	360	No contiene Evento
25/01/2021 16:31:44	25/01/2021 16:31:10	75° 31' 27" W	10° 23' 55" N	0	360	No contiene Evento
25/01/2021 17:31:44	25/01/2021 17:31:10	75° 31' 27" W	10° 23' 55" N	0	360	No contiene Evento
25/01/2021 17:54:44	25/01/2021 17:54:09	75° 31' 27" W	10° 23' 55" N	0	0	Desconexion del sistema de alimentacion
25/01/2021 18:31:44	25/01/2021 18:31:11	75° 31' 27" W	10° 23' 55" N	0	360	No contiene Evento
25/01/2021 19:31:43	25/01/2021 19:31:11	75° 31' 27" W	10° 23' 55" N	0	360	No contiene Evento
25/01/2021 20:31:45	25/01/2021 20:31:11	75° 31' 27" W	10° 23' 55" N	0	360	No contiene Evento
25/01/2021 21:31:44	25/01/2021 21:31:12	75° 31' 27" W	10° 23' 55" N	0	360	No contiene Evento
25/01/2021 22:31:44	25/01/2021 22:31:12	75° 31' 27" W	10° 23' 55" N	0	360	No contiene Evento
25/01/2021 23:31:44	25/01/2021 23:31:12	75° 31' 27" W	10° 23' 55" N	0	360	No contiene Evento
26/01/2021 00:31:44	26/01/2021 00:31:13	75° 31' 27" W	10° 23' 55" N	0	360	No contiene Evento
26/01/2021 01:31:45	26/01/2021 01:31:13	75° 31' 27" W	10° 23' 55" N	0	360	No contiene Evento
26/01/2021 02:31:45	26/01/2021 02:31:13	75° 31' 27" W	10° 23' 55" N	0	360	No contiene Evento
26/01/2021 03:31:46	26/01/2021 03:31:14	75° 31' 27" W	10° 23' 55" N	0	360	No contiene Evento
26/01/2021 04:31:46	26/01/2021 04:31:14	75° 31' 27" W	10° 23' 55" N	0	360	No contiene Evento
26/01/2021 10:37:15	26/01/2021 05:31:14	75° 31' 27" W	10° 23' 55" N	0	360	No contiene Evento
26/01/2021 11:36:16	26/01/2021 11:35:49	75° 31' 27" W	10° 23' 55" N	0	360	No contiene Evento
26/01/2021 12:36:16	26/01/2021 12:35:50	75° 31' 27" W	10° 23' 55" N	0	360	No contiene Evento
26/01/2021 13:36:15	26/01/2021 13:35:50	75° 31' 27" W	10° 23' 55" N	0	360	No contiene Evento
16/01/2016 20:38:03	26/01/2021 14:19:12	75° 31' 26" W	10° 23' 55" N	0	27	No contiene Evento
26/01/2021 14:36:17	26/01/2021 14:35:50	75° 31' 27" W	10° 23' 55" N	0	360	No contiene Evento
26/01/2021 15:36:18	26/01/2021 15:35:51	75° 31' 27" W	10° 23' 55" N	0	360	No contiene Evento
26/01/2021 16:36:18	26/01/2021 16:35:51	75° 31' 27" W	10° 23' 55" N	0	360	No contiene Evento
26/01/2021 17:36:16	26/01/2021 17:35:51	75° 31' 27" W	10° 23' 55" N	0	360	No contiene Evento
26/01/2021 17:57:16	26/01/2021 17:56:47	75° 31' 27" W	10° 23' 55" N	0	0	Desconexion del sistema de alimentacion
26/01/2021 18:36:17	26/01/2021 18:35:52	75° 31' 27" W	10° 23' 55" N	0	360	No contiene Evento

Fecha Recibido	Fecha Envio	Longitud	Latitud	Velocidad	Rumb	Evento
25/04/2016 06:44:08	26/01/2021 18:36:00	74° 7' 46" W	11° 51' 36" N	0	130	No contiene Evento
26/01/2021 19:36:19	26/01/2021 19:35:52	75° 31' 27" W	10° 23' 55" N	0	360	No contiene Evento
26/01/2021 20:36:15	26/01/2021 20:35:52	75° 31' 27" W	10° 23' 55" N	0	360	No contiene Evento
26/01/2021 21:36:16	26/01/2021 21:35:53	75° 31' 27" W	10° 23' 55" N	0	360	No contiene Evento
26/01/2021 22:36:15	26/01/2021 22:35:53	75° 31' 27" W	10° 23' 55" N	0	360	No contiene Evento
10/11/2016 02:54:43	26/01/2021 23:32:56	75° 31' 26" W	10° 23' 55" N	0	360	No contiene Evento
26/01/2021 23:36:14	26/01/2021 23:35:53	75° 31' 27" W	10° 23' 55" N	0	360	No contiene Evento
27/01/2021 00:36:15	27/01/2021 00:35:54	75° 31' 27" W	10° 23' 55" N	0	360	No contiene Evento
27/01/2021 01:36:15	27/01/2021 01:35:54	75° 31' 27" W	10° 23' 55" N	0	360	No contiene Evento
27/01/2021 02:36:14	27/01/2021 02:35:54	75° 31' 27" W	10° 23' 55" N	0	360	No contiene Evento
27/01/2021 03:36:15	27/01/2021 03:35:55	75° 31' 27" W	10° 23' 55" N	0	360	No contiene Evento
27/01/2021 04:36:15	27/01/2021 04:35:55	75° 31' 27" W	10° 23' 55" N	0	360	No contiene Evento
27/01/2021 10:17:15	27/01/2021 05:35:55	75° 31' 27" W	10° 23' 55" N	0	360	No contiene Evento
28/11/2015 03:36:17	27/01/2021 05:57:28	74° 14' 36" W	11° 38' 59" N	0	232	No contiene Evento
27/01/2021 11:15:46	27/01/2021 11:15:27	75° 31' 27" W	10° 23' 55" N	0	360	No contiene Evento
27/01/2021 12:15:45	27/01/2021 12:15:27	75° 31' 27" W	10° 23' 55" N	0	360	No contiene Evento
27/01/2021 13:15:47	27/01/2021 13:15:27	75° 31' 27" W	10° 23' 55" N	0	360	No contiene Evento
27/01/2021 14:15:44	27/01/2021 14:15:28	75° 31' 27" W	10° 23' 55" N	0	360	No contiene Evento
27/01/2021 15:15:52	27/01/2021 15:15:28	75° 31' 27" W	10° 23' 55" N	0	360	No contiene Evento
27/01/2021 16:15:46	27/01/2021 16:15:28	75° 31' 27" W	10° 23' 55" N	0	360	No contiene Evento
27/01/2021 17:15:46	27/01/2021 17:15:29	75° 31' 27" W	10° 23' 55" N	0	360	No contiene Evento
27/01/2021 17:23:46	27/01/2021 17:23:34	75° 31' 27" W	10° 23' 55" N	0	0	Desconexion del sistema de alimentacion
27/01/2021 18:15:47	27/01/2021 18:15:29	75° 31' 27" W	10° 23' 55" N	0	360	No contiene Evento
27/01/2021 19:15:51	27/01/2021 19:15:29	75° 31' 27" W	10° 23' 55" N	0	360	No contiene Evento
27/01/2021 20:16:16	27/01/2021 20:15:29	75° 31' 27" W	10° 23' 55" N	0	360	No contiene Evento
27/01/2021 21:15:46	27/01/2021 21:15:30	75° 31' 27" W	10° 23' 55" N	0	150	No contiene Evento
27/01/2021 22:15:46	27/01/2021 22:15:30	75° 31' 27" W	10° 23' 55" N	0	150	No contiene Evento
27/01/2021 23:15:46	27/01/2021 23:15:30	75° 31' 27" W	10° 23' 55" N	0	195	No contiene Evento
28/01/2021 00:15:47	28/01/2021 00:15:31	75° 31' 27" W	10° 23' 55" N	0	195	No contiene Evento
28/01/2021 01:15:46	28/01/2021 01:15:31	75° 31' 27" W	10° 23' 55" N	0	195	No contiene Evento
28/01/2021 02:15:52	28/01/2021 02:15:31	75° 31' 27" W	10° 23' 55" N	0	195	No contiene Evento
28/01/2021 03:15:50	28/01/2021 03:15:32	75° 31' 27" W	10° 23' 55" N	0	195	No contiene Evento
28/01/2021 04:15:48	28/01/2021 04:15:32	75° 31' 27" W	10° 23' 55" N	0	195	No contiene Evento
28/01/2021 09:54:14	28/01/2021 05:15:33	75° 31' 27" W	10° 23' 55" N	0	195	No contiene Evento
28/01/2021 10:52:15	28/01/2021 10:52:03	75° 31' 27" W	10° 23' 55" N	0	360	No contiene Evento
28/01/2021 11:52:44	28/01/2021 11:52:03	75° 31' 27" W	10° 23' 55" N	0	360	No contiene Evento
28/01/2021 12:52:45	28/01/2021 12:52:03	75° 31' 27" W	10° 23' 55" N	0	360	No contiene Evento
28/01/2021 13:52:15	28/01/2021 13:52:04	75° 31' 27" W	10° 23' 55" N	0	360	No contiene Evento
02/07/2015 00:29:35	28/01/2021 14:08:56	75° 31' 26" W	10° 23' 55" N	0	180	No contiene Evento
28/01/2021 14:52:46	28/01/2021 14:52:04	75° 31' 27" W	10° 23' 55" N	0	360	No contiene Evento
28/01/2021 15:52:14	28/01/2021 15:52:05	75° 31' 27" W	10° 23' 55" N	0	360	No contiene Evento

Fecha Recibido	Fecha Envio	Longitud	Latitud	Velocidad	Rumb	Evento
28/01/2021 16:52:20	28/01/2021 16:52:05	75° 31' 27" W	10° 23' 55" N	0	360	No contiene Evento
28/01/2021 17:52:23	28/01/2021 17:52:05	75° 31' 27" W	10° 23' 55" N	0	360	No contiene Evento
28/01/2021 18:26:22	28/01/2021 18:25:46	75° 31' 27" W	10° 23' 55" N	0	0	Desconexion del sistema de alimentacion
28/01/2021 18:52:16	28/01/2021 18:52:06	75° 31' 27" W	10° 23' 55" N	0	360	No contiene Evento
28/01/2021 19:52:44	28/01/2021 19:52:06	75° 31' 27" W	10° 23' 55" N	0	225	No contiene Evento
28/01/2021 20:52:44	28/01/2021 20:52:06	75° 31' 27" W	10° 23' 55" N	0	225	No contiene Evento
28/01/2021 21:52:48	28/01/2021 21:52:07	75° 31' 27" W	10° 23' 55" N	0	225	No contiene Evento
28/01/2021 22:52:44	28/01/2021 22:52:07	75° 31' 27" W	10° 23' 55" N	0	225	No contiene Evento
28/01/2021 23:52:45	28/01/2021 23:52:07	75° 31' 27" W	10° 23' 55" N	0	225	No contiene Evento
29/01/2021 00:52:45	29/01/2021 00:52:08	75° 31' 27" W	10° 23' 55" N	0	225	No contiene Evento
29/01/2021 01:52:45	29/01/2021 01:52:08	75° 31' 27" W	10° 23' 55" N	0	225	No contiene Evento
29/01/2021 02:52:48	29/01/2021 02:52:08	75° 31' 27" W	10° 23' 55" N	0	225	No contiene Evento
29/01/2021 03:52:47	29/01/2021 03:52:09	75° 31' 27" W	10° 23' 55" N	0	225	No contiene Evento
29/01/2021 04:52:18	29/01/2021 04:52:09	75° 31' 27" W	10° 23' 55" N	0	225	No contiene Evento
29/01/2021 08:29:47	29/01/2021 05:52:09	75° 31' 27" W	10° 23' 55" N	0	225	No contiene Evento
29/01/2021 09:28:12	29/01/2021 09:28:03	75° 31' 27" W	10° 23' 55" N	0	360	No contiene Evento
29/01/2021 10:28:52	29/01/2021 10:28:03	75° 31' 27" W	10° 23' 55" N	0	360	No contiene Evento
29/01/2021 11:28:20	29/01/2021 11:28:04	75° 31' 27" W	10° 23' 55" N	0	360	No contiene Evento
29/01/2021 12:28:17	29/01/2021 12:28:04	75° 31' 27" W	10° 23' 55" N	0	360	No contiene Evento
29/01/2021 13:28:45	29/01/2021 13:28:04	75° 31' 27" W	10° 23' 55" N	0	360	No contiene Evento
29/01/2021 14:28:46	29/01/2021 14:28:05	75° 31' 27" W	10° 23' 55" N	0	360	No contiene Evento
29/01/2021 15:28:52	29/01/2021 15:28:05	75° 31' 27" W	10° 23' 55" N	0	360	No contiene Evento
29/01/2021 15:41:19	29/01/2021 15:40:51	75° 31' 27" W	10° 23' 55" N	0	0	Desconexion del sistema de alimentacion
29/01/2021 16:28:47	29/01/2021 16:28:05	75° 31' 27" W	10° 23' 55" N	0	360	No contiene Evento
13/05/2015 07:33:22	29/01/2021 16:37:12	75° 31' 26" W	10° 23' 55" N	0	180	No contiene Evento
29/01/2021 17:28:27	29/01/2021 17:28:06	75° 31' 27" W	10° 23' 55" N	0	210	No contiene Evento
13/06/2016 23:50:43	29/01/2021 17:37:44	75° 31' 25" W	10° 23' 54" N	0	243	No contiene Evento
29/01/2021 18:28:47	29/01/2021 18:28:06	75° 31' 27" W	10° 23' 55" N	0	210	No contiene Evento
29/01/2021 19:28:19	29/01/2021 19:28:06	75° 31' 27" W	10° 23' 55" N	0	210	No contiene Evento
29/01/2021 20:28:44	29/01/2021 20:28:07	75° 31' 27" W	10° 23' 55" N	0	210	No contiene Evento
29/01/2021 21:28:43	29/01/2021 21:28:07	75° 31' 27" W	10° 23' 55" N	0	210	No contiene Evento
29/01/2021 22:28:44	29/01/2021 22:28:07	75° 31' 27" W	10° 23' 55" N	0	210	No contiene Evento
29/01/2021 23:28:44	29/01/2021 23:28:08	75° 31' 27" W	10° 23' 55" N	0	210	No contiene Evento
30/01/2021 00:28:44	30/01/2021 00:28:08	75° 31' 27" W	10° 23' 55" N	0	210	No contiene Evento
30/01/2021 01:28:45	30/01/2021 01:28:08	75° 31' 27" W	10° 23' 55" N	0	210	No contiene Evento
30/01/2021 02:28:44	30/01/2021 02:28:09	75° 31' 27" W	10° 23' 55" N	0	210	No contiene Evento
30/01/2021 11:00:13	30/01/2021 10:59:53	75° 31' 27" W	10° 23' 55" N	0	360	No contiene Evento
30/01/2021 12:00:14	30/01/2021 11:59:53	75° 31' 27" W	10° 23' 55" N	0	360	No contiene Evento
30/01/2021 13:00:13	30/01/2021 12:59:53	75° 31' 27" W	10° 23' 55" N	0	360	No contiene Evento
30/01/2021 14:00:13	30/01/2021 13:59:54	75° 31' 27" W	10° 23' 55" N	0	360	No contiene Evento
30/01/2021 14:41:14	30/01/2021 14:40:48	75° 31' 27" W	10° 23' 55" N	0	0	Desconexion del sistema de alimentacion

Fecha Recibido	Fecha Envio	Longitud	Latitud	Velocidad	Rumb	Evento
30/01/2021 15:00:13	30/01/2021 14:59:54	75° 31' 27" W	10° 23' 55" N	0	360	No contiene Evento
30/01/2021 16:00:15	30/01/2021 15:59:54	75° 31' 27" W	10° 23' 55" N	0	360	No contiene Evento
30/01/2021 17:00:17	30/01/2021 16:59:55	75° 31' 27" W	10° 23' 55" N	0	360	No contiene Evento
30/01/2021 18:00:16	30/01/2021 17:59:55	75° 31' 27" W	10° 23' 55" N	0	360	No contiene Evento
30/01/2021 19:00:15	30/01/2021 18:59:55	75° 31' 27" W	10° 23' 55" N	0	360	No contiene Evento
30/01/2021 20:00:14	30/01/2021 19:59:56	75° 31' 27" W	10° 23' 55" N	0	360	No contiene Evento
30/01/2021 21:00:15	30/01/2021 20:59:56	75° 31' 27" W	10° 23' 55" N	0	360	No contiene Evento
30/01/2021 22:00:15	30/01/2021 21:59:56	75° 31' 27" W	10° 23' 55" N	0	360	No contiene Evento
30/01/2021 23:00:14	30/01/2021 22:59:57	75° 31' 27" W	10° 23' 55" N	0	95	No contiene Evento
31/01/2021 00:00:16	30/01/2021 23:59:57	75° 31' 27" W	10° 23' 55" N	0	95	No contiene Evento
31/01/2021 01:00:16	31/01/2021 00:59:57	75° 31' 27" W	10° 23' 55" N	0	95	No contiene Evento
31/01/2021 10:16:14	31/01/2021 01:59:58	75° 31' 27" W	10° 23' 55" N	0	160	No contiene Evento
31/01/2021 11:14:45	31/01/2021 11:14:18	75° 31' 27" W	10° 23' 55" N	0	360	No contiene Evento
31/01/2021 12:14:44	31/01/2021 12:14:19	75° 31' 27" W	10° 23' 55" N	0	360	No contiene Evento
31/01/2021 13:14:44	31/01/2021 13:14:19	75° 31' 27" W	10° 23' 55" N	0	360	No contiene Evento
31/01/2021 14:14:45	31/01/2021 14:14:20	75° 31' 27" W	10° 23' 55" N	0	360	No contiene Evento
31/01/2021 14:29:15	31/01/2021 14:28:49	75° 31' 27" W	10° 23' 55" N	0	0	Desconexion del sistema de alimentacion
31/01/2021 15:14:44	31/01/2021 15:14:20	75° 31' 27" W	10° 23' 55" N	0	360	No contiene Evento
31/01/2021 16:14:44	31/01/2021 16:14:20	75° 31' 27" W	10° 23' 55" N	0	360	No contiene Evento
31/01/2021 17:14:44	31/01/2021 17:14:21	75° 31' 27" W	10° 23' 55" N	0	360	No contiene Evento
31/01/2021 18:14:44	31/01/2021 18:14:21	75° 31' 27" W	10° 23' 55" N	0	360	No contiene Evento
31/01/2021 19:14:44	31/01/2021 19:14:21	75° 31' 27" W	10° 23' 55" N	0	360	No contiene Evento
31/01/2021 20:14:44	31/01/2021 20:14:22	75° 31' 27" W	10° 23' 55" N	0	360	No contiene Evento
31/01/2021 21:14:44	31/01/2021 21:14:22	75° 31' 27" W	10° 23' 55" N	0	360	No contiene Evento
31/01/2021 22:14:43	31/01/2021 22:14:22	75° 31' 27" W	10° 23' 55" N	0	360	No contiene Evento
31/01/2021 23:14:44	31/01/2021 23:14:23	75° 31' 27" W	10° 23' 55" N	0	360	No contiene Evento
01/02/2021 00:14:47	01/02/2021 00:14:23	75° 31' 27" W	10° 23' 55" N	0	360	No contiene Evento
01/02/2021 01:14:45	01/02/2021 01:14:23	75° 31' 27" W	10° 23' 55" N	0	360	No contiene Evento
01/02/2021 10:34:16	01/02/2021 02:14:24	75° 31' 27" W	10° 23' 55" N	0	360	No contiene Evento
01/02/2021 11:33:15	01/02/2021 11:32:44	75° 31' 27" W	10° 23' 55" N	0	360	No contiene Evento
01/02/2021 12:33:16	01/02/2021 12:32:45	75° 31' 27" W	10° 23' 55" N	0	360	No contiene Evento
01/02/2021 13:33:16	01/02/2021 13:32:45	75° 31' 27" W	10° 23' 55" N	0	360	No contiene Evento
01/02/2021 14:33:16	01/02/2021 14:32:45	75° 31' 27" W	10° 23' 55" N	0	360	No contiene Evento
01/02/2021 15:33:15	01/02/2021 15:32:46	75° 31' 27" W	10° 23' 55" N	0	360	No contiene Evento
01/02/2021 16:33:17	01/02/2021 16:32:46	75° 31' 27" W	10° 23' 55" N	0	360	No contiene Evento
01/02/2021 17:33:15	01/02/2021 17:32:46	75° 31' 27" W	10° 23' 55" N	0	360	No contiene Evento
01/02/2021 18:10:16	01/02/2021 18:09:55	75° 31' 27" W	10° 23' 55" N	0	0	Desconexion del sistema de alimentacion
01/02/2021 18:33:15	01/02/2021 18:32:47	75° 31' 27" W	10° 23' 55" N	0	240	No contiene Evento
01/02/2021 19:33:16	01/02/2021 19:32:47	75° 31' 27" W	10° 23' 55" N	0	240	No contiene Evento
01/02/2021 20:33:17	01/02/2021 20:32:47	75° 31' 27" W	10° 23' 55" N	0	240	No contiene Evento
01/02/2021 21:33:15	01/02/2021 21:32:48	75° 31' 27" W	10° 23' 55" N	0	240	No contiene Evento

Fecha Recibido	Fecha Envio	Longitud	Latitud	Velocidad	Rumb	Evento
01/02/2021 22:33:14	01/02/2021 22:32:48	75° 31' 27" W	10° 23' 55" N	0	240	No contiene Evento
01/02/2021 23:33:15	01/02/2021 23:32:48	75° 31' 27" W	10° 23' 55" N	0	240	No contiene Evento
02/02/2021 00:36:36	02/02/2021 00:32:49	75° 31' 27" W	10° 23' 55" N	0	240	No contiene Evento
02/02/2021 01:33:22	02/02/2021 01:32:49	75° 31' 27" W	10° 23' 55" N	0	240	No contiene Evento
02/02/2021 02:33:13	02/02/2021 02:32:50	75° 31' 27" W	10° 23' 55" N	0	240	No contiene Evento
02/02/2021 03:33:13	02/02/2021 03:32:50	75° 31' 27" W	10° 23' 55" N	0	240	No contiene Evento
02/02/2021 04:33:13	02/02/2021 04:32:50	75° 31' 27" W	10° 23' 55" N	0	240	No contiene Evento
02/02/2021 10:32:13	02/02/2021 05:32:51	75° 31' 27" W	10° 23' 55" N	0	240	No contiene Evento
02/02/2021 11:30:43	02/02/2021 11:30:10	75° 31' 27" W	10° 23' 55" N	0	360	No contiene Evento
02/02/2021 12:30:43	02/02/2021 12:30:10	75° 31' 27" W	10° 23' 55" N	0	360	No contiene Evento
02/02/2021 13:30:44	02/02/2021 13:30:10	75° 31' 27" W	10° 23' 55" N	0	360	No contiene Evento
02/02/2021 14:30:43	02/02/2021 14:30:11	75° 31' 27" W	10° 23' 55" N	0	360	No contiene Evento
02/02/2021 15:30:43	02/02/2021 15:30:11	75° 31' 27" W	10° 23' 55" N	0	360	No contiene Evento
02/02/2021 16:30:44	02/02/2021 16:30:11	75° 31' 27" W	10° 23' 55" N	0	360	No contiene Evento
02/02/2021 17:11:44	02/02/2021 17:11:16	75° 31' 27" W	10° 23' 55" N	0	0	Desconexion del sistema de alimentacion
02/02/2021 17:30:45	02/02/2021 17:30:12	75° 31' 27" W	10° 23' 55" N	0	360	No contiene Evento
02/02/2021 18:30:44	02/02/2021 18:30:12	75° 31' 27" W	10° 23' 55" N	0	360	No contiene Evento
02/02/2021 19:30:44	02/02/2021 19:30:12	75° 31' 27" W	10° 23' 55" N	0	145	No contiene Evento
02/02/2021 20:30:44	02/02/2021 20:30:13	75° 31' 27" W	10° 23' 55" N	0	145	No contiene Evento
02/02/2021 21:30:44	02/02/2021 21:30:13	75° 31' 27" W	10° 23' 55" N	0	145	No contiene Evento
10/11/2016 03:04:43	02/02/2021 21:39:36	75° 31' 26" W	10° 23' 55" N	0	288	No contiene Evento
02/02/2021 22:30:44	02/02/2021 22:30:13	75° 31' 27" W	10° 23' 55" N	0	145	No contiene Evento
02/02/2021 23:30:45	02/02/2021 23:30:14	75° 31' 27" W	10° 23' 55" N	0	145	No contiene Evento
03/02/2021 00:30:44	03/02/2021 00:30:14	75° 31' 27" W	10° 23' 55" N	0	145	No contiene Evento
03/02/2021 01:30:45	03/02/2021 01:30:14	75° 31' 27" W	10° 23' 55" N	0	100	No contiene Evento
03/02/2021 02:30:50	03/02/2021 02:30:15	75° 31' 27" W	10° 23' 55" N	0	100	No contiene Evento
03/02/2021 03:30:45	03/02/2021 03:30:15	75° 31' 27" W	10° 23' 55" N	0	100	No contiene Evento
28/11/2015 03:46:17	03/02/2021 04:54:08	74° 14' 48" W	11° 38' 50" N	0	230	No contiene Evento
03/02/2021 11:07:44	03/02/2021 11:07:35	75° 31' 27" W	10° 23' 55" N	0	360	No contiene Evento
03/02/2021 12:07:44	03/02/2021 12:07:36	75° 31' 27" W	10° 23' 55" N	0	360	No contiene Evento
03/02/2021 13:07:43	03/02/2021 13:07:36	75° 31' 27" W	10° 23' 55" N	0	360	No contiene Evento
03/02/2021 14:08:13	03/02/2021 14:07:36	75° 31' 27" W	10° 23' 55" N	0	360	No contiene Evento
03/02/2021 15:08:14	03/02/2021 15:07:37	75° 31' 27" W	10° 23' 55" N	0	360	No contiene Evento
03/02/2021 16:08:13	03/02/2021 16:07:37	75° 31' 27" W	10° 23' 55" N	0	360	No contiene Evento
03/02/2021 17:08:14	03/02/2021 17:07:37	75° 31' 27" W	10° 23' 55" N	0	360	No contiene Evento
03/02/2021 18:08:13	03/02/2021 18:07:38	75° 31' 27" W	10° 23' 55" N	0	360	No contiene Evento
03/02/2021 18:22:44	03/02/2021 18:22:03	75° 31' 27" W	10° 23' 55" N	0	0	Desconexion del sistema de alimentacion
03/02/2021 19:08:13	03/02/2021 19:07:38	75° 31' 27" W	10° 23' 55" N	0	360	No contiene Evento
03/02/2021 20:08:14	03/02/2021 20:07:39	75° 31' 27" W	10° 23' 55" N	0	5	No contiene Evento
03/02/2021 21:08:14	03/02/2021 21:07:39	75° 31' 27" W	10° 23' 55" N	0	5	No contiene Evento
03/02/2021 22:07:49	03/02/2021 22:07:39	75° 31' 27" W	10° 23' 55" N	0	5	No contiene Evento

Fecha Recibido	Fecha Envio	Longitud	Latitud	Velocidad	Rumb	Evento
03/02/2021 23:08:12	03/02/2021 23:07:40	75° 31' 27" W	10° 23' 55" N	0	5	No contiene Evento
04/02/2021 00:07:51	04/02/2021 00:07:40	75° 31' 27" W	10° 23' 55" N	0	5	No contiene Evento
04/02/2021 01:08:13	04/02/2021 01:07:40	75° 31' 27" W	10° 23' 55" N	0	5	No contiene Evento
04/02/2021 10:25:14	04/02/2021 05:07:41	75° 31' 27" W	10° 23' 55" N	0	5	No contiene Evento
04/02/2021 11:23:49	04/02/2021 11:23:27	75° 31' 27" W	10° 23' 55" N	0	360	No contiene Evento
04/02/2021 12:23:45	04/02/2021 12:23:28	75° 31' 27" W	10° 23' 55" N	0	360	No contiene Evento
04/02/2021 13:23:50	04/02/2021 13:23:28	75° 31' 27" W	10° 23' 55" N	0	360	No contiene Evento
04/02/2021 14:23:52	04/02/2021 14:23:28	75° 31' 27" W	10° 23' 55" N	0	360	No contiene Evento
04/02/2021 15:23:45	04/02/2021 15:23:29	75° 31' 27" W	10° 23' 55" N	0	360	No contiene Evento
04/02/2021 16:27:45	04/02/2021 16:23:29	75° 31' 27" W	10° 23' 55" N	0	360	No contiene Evento
04/02/2021 17:23:44	04/02/2021 17:23:30	75° 31' 27" W	10° 23' 55" N	0	360	No contiene Evento
04/02/2021 17:33:13	04/02/2021 17:33:05	75° 31' 27" W	10° 23' 55" N	0	0	Desconexion del sistema de alimentacion
04/02/2021 18:23:46	04/02/2021 18:23:30	75° 31' 27" W	10° 23' 55" N	0	360	No contiene Evento
04/02/2021 19:23:43	04/02/2021 19:23:30	75° 31' 27" W	10° 23' 55" N	0	360	No contiene Evento
04/02/2021 20:23:44	04/02/2021 20:23:31	75° 31' 27" W	10° 23' 55" N	0	360	No contiene Evento
04/02/2021 21:23:45	04/02/2021 21:23:31	75° 31' 27" W	10° 23' 55" N	0	360	No contiene Evento
04/02/2021 22:23:44	04/02/2021 22:23:31	75° 31' 27" W	10° 23' 55" N	0	360	No contiene Evento
04/02/2021 23:23:44	04/02/2021 23:23:32	75° 31' 27" W	10° 23' 55" N	0	360	No contiene Evento
05/02/2021 00:24:14	05/02/2021 00:23:32	75° 31' 27" W	10° 23' 55" N	0	360	No contiene Evento
05/02/2021 01:23:44	05/02/2021 01:23:32	75° 31' 27" W	10° 23' 55" N	0	360	No contiene Evento
05/02/2021 02:24:13	05/02/2021 02:23:33	75° 31' 27" W	10° 23' 55" N	0	360	No contiene Evento
05/02/2021 03:23:48	05/02/2021 03:23:33	75° 31' 27" W	10° 23' 55" N	0	360	No contiene Evento
05/02/2021 04:23:50	05/02/2021 04:23:33	75° 31' 27" W	10° 23' 55" N	0	360	No contiene Evento
05/02/2021 11:33:13	05/02/2021 11:32:40	75° 31' 27" W	10° 23' 55" N	0	360	No contiene Evento
05/02/2021 12:33:13	05/02/2021 12:32:40	75° 31' 27" W	10° 23' 55" N	0	360	No contiene Evento
05/02/2021 13:33:14	05/02/2021 13:32:40	75° 31' 27" W	10° 23' 55" N	0	360	No contiene Evento
05/02/2021 14:33:13	05/02/2021 14:32:41	75° 31' 27" W	10° 23' 55" N	0	360	No contiene Evento
05/02/2021 15:31:43	05/02/2021 15:31:24	75° 31' 27" W	10° 23' 55" N	0	0	Desconexion del sistema de alimentacion
05/02/2021 15:33:17	05/02/2021 15:32:41	75° 31' 27" W	10° 23' 55" N	0	360	No contiene Evento
13/05/2015 07:39:22	05/02/2021 15:33:52	75° 31' 27" W	10° 23' 55" N	0	305	No contiene Evento
20/08/2015 17:44:46	05/02/2021 16:14:00	75° 31' 26" W	10° 23' 55" N	0	344	No contiene Evento
05/02/2021 16:33:15	05/02/2021 16:32:41	75° 31' 27" W	10° 23' 55" N	0	360	No contiene Evento
05/02/2021 17:33:15	05/02/2021 17:32:42	75° 31' 27" W	10° 23' 55" N	0	360	No contiene Evento
05/02/2021 18:33:15	05/02/2021 18:32:42	75° 31' 27" W	10° 23' 55" N	0	360	No contiene Evento
05/02/2021 19:33:15	05/02/2021 19:32:43	75° 31' 27" W	10° 23' 55" N	0	360	No contiene Evento
05/02/2021 20:33:13	05/02/2021 20:32:43	75° 31' 27" W	10° 23' 55" N	0	360	No contiene Evento
06/02/2021 15:09:12	06/02/2021 15:08:41	75° 31' 27" W	10° 23' 55" N	0	360	No contiene Evento
06/02/2021 15:16:12	06/02/2021 15:15:33	75° 31' 27" W	10° 23' 55" N	0	0	Desconexion del sistema de alimentacion
06/02/2021 16:09:12	06/02/2021 16:08:41	75° 31' 27" W	10° 23' 55" N	0	360	No contiene Evento
06/02/2021 18:09:12	06/02/2021 18:08:42	75° 31' 27" W	10° 23' 55" N	0	360	No contiene Evento
06/02/2021 19:09:12	06/02/2021 19:08:42	75° 31' 27" W	10° 23' 55" N	0	360	No contiene Evento

Fecha Recibido	Fecha Envio	Longitud	Latitud	Velocidad	Rumb	Evento
06/02/2021 20:09:13	06/02/2021 20:08:43	75° 31' 27" W	10° 23' 55" N	0	360	No contiene Evento
06/02/2021 21:09:12	06/02/2021 21:08:43	75° 31' 27" W	10° 23' 55" N	0	360	No contiene Evento
06/02/2021 22:09:12	06/02/2021 22:08:43	75° 31' 27" W	10° 23' 55" N	0	360	No contiene Evento
06/02/2021 23:09:12	06/02/2021 23:08:44	75° 31' 27" W	10° 23' 55" N	0	360	No contiene Evento
07/02/2021 00:09:13	07/02/2021 00:08:44	75° 31' 27" W	10° 23' 55" N	0	360	No contiene Evento
07/02/2021 01:09:12	07/02/2021 01:08:44	75° 31' 27" W	10° 23' 55" N	0	360	No contiene Evento
07/02/2021 02:09:12	07/02/2021 02:08:45	75° 31' 27" W	10° 23' 55" N	0	360	No contiene Evento
07/02/2021 12:31:44	07/02/2021 12:31:08	75° 31' 27" W	10° 23' 55" N	0	360	No contiene Evento
07/02/2021 13:31:44	07/02/2021 13:31:08	75° 31' 27" W	10° 23' 55" N	0	360	No contiene Evento
07/02/2021 14:31:43	07/02/2021 14:31:09	75° 31' 27" W	10° 23' 55" N	0	360	No contiene Evento
07/02/2021 14:59:43	07/02/2021 14:59:20	75° 31' 27" W	10° 23' 55" N	0	0	Desconexion del sistema de alimentacion
07/02/2021 15:31:43	07/02/2021 15:31:09	75° 31' 27" W	10° 23' 55" N	0	360	No contiene Evento
07/02/2021 16:31:45	07/02/2021 16:31:09	75° 31' 27" W	10° 23' 55" N	0	360	No contiene Evento
07/02/2021 17:31:44	07/02/2021 17:31:10	75° 31' 27" W	10° 23' 55" N	0	360	No contiene Evento
07/02/2021 18:31:44	07/02/2021 18:31:10	75° 31' 27" W	10° 23' 55" N	0	360	No contiene Evento
07/02/2021 19:31:44	07/02/2021 19:31:10	75° 31' 27" W	10° 23' 55" N	0	360	No contiene Evento
07/02/2021 20:31:43	07/02/2021 20:31:11	75° 31' 27" W	10° 23' 55" N	0	360	No contiene Evento
07/02/2021 21:31:43	07/02/2021 21:31:11	75° 31' 27" W	10° 23' 55" N	0	360	No contiene Evento
07/02/2021 22:31:43	07/02/2021 22:31:12	75° 31' 27" W	10° 23' 55" N	0	360	No contiene Evento
07/02/2021 23:31:43	07/02/2021 23:31:12	75° 31' 27" W	10° 23' 55" N	0	360	No contiene Evento
08/02/2021 00:31:44	08/02/2021 00:31:12	75° 31' 27" W	10° 23' 55" N	0	360	No contiene Evento
08/02/2021 01:31:43	08/02/2021 01:31:13	75° 31' 27" W	10° 23' 55" N	0	360	No contiene Evento
08/02/2021 10:21:14	08/02/2021 02:31:13	75° 31' 27" W	10° 23' 55" N	0	360	No contiene Evento
08/02/2021 11:19:43	08/02/2021 11:19:20	75° 31' 27" W	10° 23' 55" N	0	360	No contiene Evento
08/02/2021 12:19:43	08/02/2021 12:19:21	75° 31' 27" W	10° 23' 55" N	0	360	No contiene Evento
08/02/2021 13:19:43	08/02/2021 13:19:21	75° 31' 27" W	10° 23' 55" N	0	360	No contiene Evento
08/02/2021 14:19:43	08/02/2021 14:19:21	75° 31' 27" W	10° 23' 55" N	0	360	No contiene Evento
08/02/2021 14:59:42	08/02/2021 14:59:17	75° 31' 27" W	10° 23' 55" N	0	0	Desconexion del sistema de alimentacion
08/02/2021 15:19:44	08/02/2021 15:19:22	75° 31' 27" W	10° 23' 55" N	0	360	No contiene Evento
08/02/2021 16:19:43	08/02/2021 16:19:22	75° 31' 27" W	10° 23' 55" N	0	360	No contiene Evento
08/02/2021 17:19:43	08/02/2021 17:19:22	75° 31' 27" W	10° 23' 55" N	0	360	No contiene Evento
08/02/2021 18:19:44	08/02/2021 18:19:23	75° 31' 27" W	10° 23' 55" N	0	360	No contiene Evento
08/02/2021 19:19:45	08/02/2021 19:19:23	75° 31' 27" W	10° 23' 55" N	0	360	No contiene Evento
08/02/2021 20:19:44	08/02/2021 20:19:23	75° 31' 27" W	10° 23' 55" N	0	360	No contiene Evento
08/02/2021 21:19:45	08/02/2021 21:19:24	75° 31' 27" W	10° 23' 55" N	0	360	No contiene Evento
08/02/2021 22:19:44	08/02/2021 22:19:24	75° 31' 27" W	10° 23' 55" N	0	360	No contiene Evento
08/02/2021 23:19:43	08/02/2021 23:19:24	75° 31' 27" W	10° 23' 55" N	0	360	No contiene Evento
17/02/2017 13:19:34	08/02/2021 23:53:04	73° 21' 23" W	11° 43' 0" N	0	296	No contiene Evento
09/02/2021 00:19:44	09/02/2021 00:19:25	75° 31' 27" W	10° 23' 55" N	0	360	No contiene Evento
09/02/2021 01:19:44	09/02/2021 01:19:25	75° 31' 27" W	10° 23' 55" N	0	360	No contiene Evento
09/02/2021 10:38:14	09/02/2021 02:19:25	75° 31' 27" W	10° 23' 55" N	0	360	No contiene Evento

Fecha Recibido	Fecha Envio	Longitud	Latitud	Velocidad	Rumb	Evento
09/02/2021 11:37:14	09/02/2021 11:36:32	75° 31' 27" W	10° 23' 55" N	0	360	No contiene Evento
09/02/2021 12:37:13	09/02/2021 12:36:32	75° 31' 27" W	10° 23' 55" N	0	360	No contiene Evento
09/02/2021 13:37:14	09/02/2021 13:36:33	75° 31' 27" W	10° 23' 55" N	0	360	No contiene Evento
09/02/2021 14:14:44	09/02/2021 14:14:09	75° 31' 27" W	10° 23' 55" N	0	0	Desconexion del sistema de alimentacion
25/04/2016 08:00:03	09/02/2021 14:32:40	74° 6' 40" W	11° 50' 30" N	0	135	No contiene Evento
09/02/2021 14:36:44	09/02/2021 14:36:33	75° 31' 27" W	10° 23' 55" N	0	360	No contiene Evento
09/02/2021 15:37:15	09/02/2021 15:36:33	75° 31' 27" W	10° 23' 55" N	0	360	No contiene Evento
09/02/2021 16:36:44	09/02/2021 16:36:34	75° 31' 27" W	10° 23' 55" N	0	360	No contiene Evento
02/07/2015 00:47:35	09/02/2021 16:58:56	75° 31' 26" W	10° 23' 55" N	0	360	No contiene Evento
28/11/2015 03:55:17	09/02/2021 17:00:48	74° 14' 58" W	11° 38' 41" N	0	231	No contiene Evento
09/02/2021 17:37:43	09/02/2021 17:36:34	75° 31' 27" W	10° 23' 55" N	0	360	No contiene Evento
09/02/2021 18:36:47	09/02/2021 18:36:34	75° 31' 27" W	10° 23' 55" N	0	360	No contiene Evento
09/02/2021 19:36:43	09/02/2021 19:36:35	75° 31' 27" W	10° 23' 55" N	0	360	No contiene Evento
09/02/2021 20:36:45	09/02/2021 20:36:35	75° 31' 27" W	10° 23' 55" N	0	360	No contiene Evento
09/02/2021 21:37:13	09/02/2021 21:36:36	75° 31' 27" W	10° 23' 55" N	0	360	No contiene Evento
09/02/2021 22:36:43	09/02/2021 22:36:36	75° 31' 27" W	10° 23' 55" N	0	245	No contiene Evento
09/02/2021 23:37:12	09/02/2021 23:36:36	75° 31' 27" W	10° 23' 55" N	0	245	No contiene Evento
10/02/2021 00:37:14	10/02/2021 00:36:37	75° 31' 27" W	10° 23' 55" N	0	245	No contiene Evento
10/02/2021 10:38:44	10/02/2021 01:36:37	75° 31' 27" W	10° 23' 55" N	0	245	No contiene Evento
10/11/2016 03:15:43	10/02/2021 04:22:56	75° 31' 26" W	10° 23' 55" N	0	63	No contiene Evento
10/02/2021 11:37:14	10/02/2021 11:36:45	75° 31' 27" W	10° 23' 55" N	0	360	No contiene Evento
10/02/2021 12:37:15	10/02/2021 12:36:45	75° 31' 27" W	10° 23' 55" N	0	360	No contiene Evento
10/02/2021 13:37:15	10/02/2021 13:36:45	75° 31' 27" W	10° 23' 55" N	0	360	No contiene Evento
10/02/2021 14:37:16	10/02/2021 14:36:46	75° 31' 27" W	10° 23' 55" N	0	360	No contiene Evento
10/02/2021 14:56:18	10/02/2021 14:55:58	75° 31' 27" W	10° 23' 55" N	0	0	Desconexion del sistema de alimentacion
10/02/2021 15:37:15	10/02/2021 15:36:46	75° 31' 27" W	10° 23' 55" N	0	245	No contiene Evento
10/02/2021 16:37:14	10/02/2021 16:36:46	75° 31' 27" W	10° 23' 55" N	0	245	No contiene Evento
10/02/2021 17:37:44	10/02/2021 17:36:47	75° 31' 27" W	10° 23' 55" N	0	245	No contiene Evento
10/02/2021 18:37:14	10/02/2021 18:36:47	75° 31' 27" W	10° 23' 55" N	0	245	No contiene Evento
10/02/2021 19:37:15	10/02/2021 19:36:47	75° 31' 27" W	10° 23' 55" N	0	245	No contiene Evento
10/02/2021 20:37:13	10/02/2021 20:36:48	75° 31' 27" W	10° 23' 55" N	0	245	No contiene Evento
10/02/2021 21:37:15	10/02/2021 21:36:48	75° 31' 27" W	10° 23' 55" N	0	245	No contiene Evento
10/02/2021 22:37:14	10/02/2021 22:36:48	75° 31' 27" W	10° 23' 55" N	0	245	No contiene Evento
10/02/2021 23:37:13	10/02/2021 23:36:49	75° 31' 27" W	10° 23' 55" N	0	245	No contiene Evento
11/02/2021 00:37:14	11/02/2021 00:36:49	75° 31' 27" W	10° 23' 55" N	0	245	No contiene Evento
11/02/2021 01:37:14	11/02/2021 01:36:49	75° 31' 27" W	10° 23' 55" N	0	245	No contiene Evento
11/02/2021 10:37:12	11/02/2021 02:36:50	75° 31' 27" W	10° 23' 55" N	0	245	No contiene Evento
11/02/2021 11:35:43	11/02/2021 11:35:13	75° 31' 27" W	10° 23' 55" N	0	360	No contiene Evento
11/02/2021 12:40:46	11/02/2021 12:35:14	75° 31' 27" W	10° 23' 55" N	0	360	No contiene Evento
11/02/2021 13:35:29	11/02/2021 13:35:14	75° 31' 27" W	10° 23' 55" N	0	360	No contiene Evento
11/02/2021 14:30:29	11/02/2021 14:30:05	75° 31' 27" W	10° 23' 55" N	0	0	Desconexion del sistema de alimentacion

Fecha Recibido	Fecha Envio	Longitud	Latitud	Velocidad	Rumb	Evento
11/02/2021 14:35:36	11/02/2021 14:35:14	75° 31' 27" W	10° 23' 55" N	0	360	No contiene Evento
11/02/2021 15:35:28	11/02/2021 15:35:15	75° 31' 27" W	10° 23' 55" N	0	360	No contiene Evento
11/02/2021 16:35:29	11/02/2021 16:35:15	75° 31' 27" W	10° 23' 55" N	0	75	No contiene Evento
11/02/2021 17:35:29	11/02/2021 17:35:16	75° 31' 27" W	10° 23' 55" N	0	75	No contiene Evento
11/02/2021 18:35:28	11/02/2021 18:35:16	75° 31' 27" W	10° 23' 55" N	0	75	No contiene Evento
11/02/2021 19:35:31	11/02/2021 19:35:16	75° 31' 27" W	10° 23' 55" N	0	75	No contiene Evento
11/02/2021 20:35:32	11/02/2021 20:35:16	75° 31' 27" W	10° 23' 55" N	0	75	No contiene Evento
11/02/2021 21:35:30	11/02/2021 21:35:17	75° 31' 27" W	10° 23' 55" N	0	75	No contiene Evento
11/02/2021 22:35:33	11/02/2021 22:35:17	75° 31' 27" W	10° 23' 55" N	0	75	No contiene Evento
11/02/2021 23:35:33	11/02/2021 23:35:18	75° 31' 27" W	10° 23' 55" N	0	75	No contiene Evento
12/02/2021 00:35:31	12/02/2021 00:35:18	75° 31' 27" W	10° 23' 55" N	0	75	No contiene Evento
12/02/2021 01:36:00	12/02/2021 01:35:18	75° 31' 27" W	10° 23' 55" N	0	75	No contiene Evento
12/02/2021 11:46:30	12/02/2021 11:46:06	75° 31' 27" W	10° 23' 55" N	0	360	No contiene Evento
12/02/2021 12:46:33	12/02/2021 12:46:06	75° 31' 27" W	10° 23' 55" N	0	360	No contiene Evento
12/02/2021 13:46:32	12/02/2021 13:46:07	75° 31' 27" W	10° 23' 55" N	0	360	No contiene Evento
12/02/2021 14:41:33	12/02/2021 14:41:06	75° 31' 27" W	10° 23' 55" N	0	0	Desconexion del sistema de alimentacion
12/02/2021 14:46:29	12/02/2021 14:46:07	75° 31' 27" W	10° 23' 55" N	0	360	No contiene Evento
12/02/2021 15:46:30	12/02/2021 15:46:07	75° 31' 27" W	10° 23' 55" N	0	360	No contiene Evento
12/02/2021 16:47:06	12/02/2021 16:46:07	75° 31' 27" W	10° 23' 55" N	0	360	No contiene Evento
12/02/2021 17:46:30	12/02/2021 17:46:08	75° 31' 27" W	10° 23' 55" N	0	360	No contiene Evento
12/02/2021 18:46:29	12/02/2021 18:46:08	75° 31' 27" W	10° 23' 55" N	0	360	No contiene Evento
12/02/2021 19:46:32	12/02/2021 19:46:09	75° 31' 27" W	10° 23' 55" N	0	360	No contiene Evento
12/02/2021 20:46:27	12/02/2021 20:46:09	75° 31' 27" W	10° 23' 55" N	0	360	No contiene Evento
12/02/2021 21:46:27	12/02/2021 21:46:09	75° 31' 27" W	10° 23' 55" N	0	360	No contiene Evento
12/02/2021 22:46:27	12/02/2021 22:46:10	75° 31' 27" W	10° 23' 55" N	0	360	No contiene Evento
12/02/2021 23:46:27	12/02/2021 23:46:10	75° 31' 27" W	10° 23' 55" N	0	360	No contiene Evento
13/02/2021 00:46:45	13/02/2021 00:46:10	75° 31' 27" W	10° 23' 55" N	0	360	No contiene Evento
13/02/2021 11:16:45	13/02/2021 01:46:11	75° 31' 27" W	10° 23' 55" N	0	360	No contiene Evento
13/02/2021 12:15:45	13/02/2021 12:15:07	75° 31' 27" W	10° 23' 55" N	0	5	No contiene Evento
13/02/2021 13:15:46	13/02/2021 13:15:07	75° 31' 27" W	10° 23' 55" N	0	5	No contiene Evento
13/02/2021 14:15:45	13/02/2021 14:15:08	75° 31' 27" W	10° 23' 55" N	0	5	No contiene Evento
13/02/2021 15:15:45	13/02/2021 15:15:08	75° 31' 27" W	10° 23' 55" N	0	5	No contiene Evento
13/02/2021 16:15:45	13/02/2021 16:15:08	75° 31' 27" W	10° 23' 55" N	0	5	No contiene Evento
13/02/2021 16:21:16	13/02/2021 16:20:58	75° 31' 27" W	10° 23' 55" N	0	0	Desconexion del sistema de alimentacion
13/02/2021 17:15:45	13/02/2021 17:15:09	75° 31' 27" W	10° 23' 55" N	0	5	No contiene Evento
13/02/2021 18:15:45	13/02/2021 18:15:09	75° 31' 27" W	10° 23' 55" N	0	5	No contiene Evento
13/02/2021 19:15:44	13/02/2021 19:15:10	75° 31' 27" W	10° 23' 55" N	0	5	No contiene Evento
13/02/2021 20:15:44	13/02/2021 20:15:10	75° 31' 27" W	10° 23' 55" N	0	5	No contiene Evento
13/02/2021 21:15:46	13/02/2021 21:15:10	75° 31' 27" W	10° 23' 55" N	0	5	No contiene Evento
13/02/2021 22:16:15	13/02/2021 22:15:10	75° 31' 27" W	10° 23' 55" N	0	5	No contiene Evento
13/02/2021 23:15:45	13/02/2021 23:15:11	75° 31' 27" W	10° 23' 55" N	0	5	No contiene Evento

Fecha Recibido	Fecha Envio	Longitud	Latitud	Velocidad	Rumb	Evento
14/02/2021 00:15:45	14/02/2021 00:15:11	75° 31' 27" W	10° 23' 55" N	0	5	No contiene Evento
14/02/2021 01:15:45	14/02/2021 01:15:12	75° 31' 27" W	10° 23' 55" N	0	5	No contiene Evento
14/02/2021 02:15:45	14/02/2021 02:15:12	75° 31' 27" W	10° 23' 55" N	0	5	No contiene Evento
14/02/2021 11:13:14	14/02/2021 03:15:12	75° 31' 27" W	10° 23' 55" N	0	240	No contiene Evento
14/02/2021 12:11:45	14/02/2021 12:11:09	75° 31' 27" W	10° 23' 55" N	0	360	No contiene Evento
14/02/2021 13:11:45	14/02/2021 13:11:09	75° 31' 27" W	10° 23' 55" N	0	360	No contiene Evento
14/02/2021 14:11:44	14/02/2021 14:11:09	75° 31' 27" W	10° 23' 55" N	0	360	No contiene Evento
14/02/2021 15:11:44	14/02/2021 15:11:10	75° 31' 27" W	10° 23' 55" N	0	360	No contiene Evento
14/02/2021 15:19:45	14/02/2021 15:19:24	75° 31' 27" W	10° 23' 55" N	0	0	Desconexion del sistema de alimentacion
14/02/2021 16:11:44	14/02/2021 16:11:10	75° 31' 27" W	10° 23' 55" N	0	360	No contiene Evento
14/02/2021 17:11:44	14/02/2021 17:11:10	75° 31' 27" W	10° 23' 55" N	0	360	No contiene Evento
14/02/2021 18:11:44	14/02/2021 18:11:11	75° 31' 27" W	10° 23' 55" N	0	360	No contiene Evento
14/02/2021 19:11:44	14/02/2021 19:11:11	75° 31' 27" W	10° 23' 55" N	0	360	No contiene Evento
14/02/2021 20:11:45	14/02/2021 20:11:11	75° 31' 27" W	10° 23' 55" N	0	360	No contiene Evento
14/02/2021 21:11:46	14/02/2021 21:11:12	75° 31' 27" W	10° 23' 55" N	0	360	No contiene Evento
14/02/2021 22:11:46	14/02/2021 22:11:12	75° 31' 27" W	10° 23' 55" N	0	360	No contiene Evento
14/02/2021 23:11:46	14/02/2021 23:11:12	75° 31' 27" W	10° 23' 55" N	0	360	No contiene Evento
15/02/2021 00:11:48	15/02/2021 00:11:13	75° 31' 27" W	10° 23' 55" N	0	360	No contiene Evento
15/02/2021 01:11:46	15/02/2021 01:11:13	75° 31' 27" W	10° 23' 55" N	0	360	No contiene Evento
15/02/2021 02:11:47	15/02/2021 02:11:13	75° 31' 27" W	10° 23' 55" N	0	360	No contiene Evento
15/02/2021 11:08:16	15/02/2021 11:07:59	75° 31' 27" W	10° 23' 55" N	0	145	No contiene Evento
15/02/2021 12:08:15	15/02/2021 12:07:59	75° 31' 27" W	10° 23' 55" N	0	145	No contiene Evento
15/02/2021 13:08:16	15/02/2021 13:07:59	75° 31' 27" W	10° 23' 55" N	0	145	No contiene Evento
15/02/2021 14:08:15	15/02/2021 14:07:59	75° 31' 27" W	10° 23' 55" N	0	145	No contiene Evento
15/02/2021 14:55:46	15/02/2021 14:55:11	75° 31' 27" W	10° 23' 55" N	0	0	Desconexion del sistema de alimentacion
15/02/2021 15:08:16	15/02/2021 15:08:00	75° 31' 27" W	10° 23' 55" N	0	145	No contiene Evento
15/02/2021 16:08:16	15/02/2021 16:08:00	75° 31' 27" W	10° 23' 55" N	0	145	No contiene Evento
15/02/2021 17:08:15	15/02/2021 17:08:01	75° 31' 27" W	10° 23' 55" N	0	145	No contiene Evento
15/02/2021 18:08:16	15/02/2021 18:08:01	75° 31' 27" W	10° 23' 55" N	0	145	No contiene Evento
15/02/2021 19:08:16	15/02/2021 19:08:01	75° 31' 27" W	10° 23' 55" N	0	145	No contiene Evento
15/02/2021 20:08:45	15/02/2021 20:08:02	75° 31' 27" W	10° 23' 55" N	0	145	No contiene Evento
15/02/2021 21:08:16	15/02/2021 21:08:02	75° 31' 27" W	10° 23' 55" N	0	145	No contiene Evento
15/02/2021 22:08:15	15/02/2021 22:08:02	75° 31' 27" W	10° 23' 55" N	0	145	No contiene Evento
15/02/2021 23:08:45	15/02/2021 23:08:03	75° 31' 27" W	10° 23' 55" N	0	145	No contiene Evento
16/02/2021 00:08:17	16/02/2021 00:08:03	75° 31' 27" W	10° 23' 55" N	0	145	No contiene Evento
16/02/2021 01:08:49	16/02/2021 01:08:03	75° 31' 27" W	10° 23' 55" N	0	145	No contiene Evento
16/02/2021 10:40:15	16/02/2021 02:08:04	75° 31' 27" W	10° 23' 55" N	0	145	No contiene Evento
16/02/2021 11:38:51	16/02/2021 11:38:21	75° 31' 27" W	10° 23' 55" N	0	360	No contiene Evento
16/02/2021 12:38:47	16/02/2021 12:38:22	75° 31' 27" W	10° 23' 55" N	0	360	No contiene Evento
16/02/2021 13:38:48	16/02/2021 13:38:22	75° 31' 27" W	10° 23' 55" N	0	360	No contiene Evento
16/02/2021 14:38:48	16/02/2021 14:38:22	75° 31' 27" W	10° 23' 55" N	0	360	No contiene Evento

Fecha Recibido	Fecha Envio	Longitud	Latitud	Velocidad	Rumb	Evento
16/02/2021 15:21:17	16/02/2021 15:20:54	75° 31' 27" W	10° 23' 55" N	0	0	Desconexion del sistema de alimentacion
16/02/2021 15:38:47	16/02/2021 15:38:23	75° 31' 27" W	10° 23' 55" N	0	360	No contiene Evento
28/11/2015 04:05:17	16/02/2021 15:57:28	74° 15' 9" W	11° 38' 32" N	0	228	No contiene Evento
16/02/2021 16:38:46	16/02/2021 16:38:23	75° 31' 27" W	10° 23' 55" N	0	360	No contiene Evento
02/07/2015 00:57:35	16/02/2021 17:18:56	75° 31' 27" W	10° 23' 55" N	0	319	No contiene Evento
16/02/2021 17:39:19	16/02/2021 17:38:23	75° 31' 27" W	10° 23' 55" N	0	360	No contiene Evento
10/11/2016 03:24:43	16/02/2021 18:26:16	75° 31' 26" W	10° 23' 55" N	0	255	No contiene Evento
16/02/2021 18:38:48	16/02/2021 18:38:24	75° 31' 27" W	10° 23' 55" N	0	360	No contiene Evento
16/02/2021 19:38:45	16/02/2021 19:38:24	75° 31' 27" W	10° 23' 55" N	0	360	No contiene Evento
16/02/2021 20:38:45	16/02/2021 20:38:24	75° 31' 27" W	10° 23' 55" N	0	360	No contiene Evento
16/02/2021 21:38:47	16/02/2021 21:38:25	75° 31' 27" W	10° 23' 55" N	0	360	No contiene Evento
16/02/2021 22:38:45	16/02/2021 22:38:25	75° 31' 27" W	10° 23' 55" N	0	360	No contiene Evento
16/02/2021 23:38:46	16/02/2021 23:38:25	75° 31' 27" W	10° 23' 55" N	0	360	No contiene Evento
17/02/2021 00:38:46	17/02/2021 00:38:26	75° 31' 27" W	10° 23' 55" N	0	360	No contiene Evento
17/02/2021 01:38:47	17/02/2021 01:38:26	75° 31' 27" W	10° 23' 55" N	0	360	No contiene Evento
17/02/2021 10:32:16	17/02/2021 02:38:26	75° 31' 27" W	10° 23' 55" N	0	360	No contiene Evento
17/02/2021 11:30:45	17/02/2021 11:30:07	75° 31' 27" W	10° 23' 55" N	0	360	No contiene Evento
17/02/2021 12:30:46	17/02/2021 12:30:08	75° 31' 27" W	10° 23' 55" N	0	360	No contiene Evento
17/02/2021 13:30:46	17/02/2021 13:30:08	75° 31' 27" W	10° 23' 55" N	0	360	No contiene Evento
17/02/2021 14:30:45	17/02/2021 14:30:08	75° 31' 27" W	10° 23' 55" N	0	360	No contiene Evento
17/02/2021 15:08:46	17/02/2021 15:08:08	75° 31' 27" W	10° 23' 55" N	0	0	Desconexion del sistema de alimentacion
17/02/2021 15:30:45	17/02/2021 15:30:09	75° 31' 27" W	10° 23' 55" N	0	360	No contiene Evento
17/02/2021 16:30:45	17/02/2021 16:30:09	75° 31' 27" W	10° 23' 55" N	0	360	No contiene Evento
17/02/2021 17:30:44	17/02/2021 17:30:10	75° 31' 27" W	10° 23' 55" N	0	360	No contiene Evento
17/02/2021 18:30:44	17/02/2021 18:30:10	75° 31' 27" W	10° 23' 55" N	0	360	No contiene Evento
17/02/2021 19:30:44	17/02/2021 19:30:10	75° 31' 27" W	10° 23' 55" N	0	360	No contiene Evento
17/02/2021 20:30:18	17/02/2021 20:30:10	75° 31' 27" W	10° 23' 55" N	0	360	No contiene Evento
17/02/2021 21:30:47	17/02/2021 21:30:11	75° 31' 27" W	10° 23' 55" N	0	105	No contiene Evento
17/02/2021 22:30:33	17/02/2021 22:30:11	75° 31' 27" W	10° 23' 55" N	0	105	No contiene Evento
17/02/2021 23:30:47	17/02/2021 23:30:12	75° 31' 27" W	10° 23' 55" N	0	105	No contiene Evento
18/02/2021 00:30:46	18/02/2021 00:30:12	75° 31' 27" W	10° 23' 55" N	0	105	No contiene Evento
18/02/2021 01:30:46	18/02/2021 01:30:12	75° 31' 27" W	10° 23' 55" N	0	105	No contiene Evento
18/02/2021 11:48:45	18/02/2021 11:48:17	75° 31' 27" W	10° 23' 55" N	0	360	No contiene Evento
02/08/2016 17:21:50	18/02/2021 12:16:08	75° 31' 26" W	10° 23' 55" N	0	0	Desconexion del sistema de alimentacion
18/02/2021 12:48:46	18/02/2021 12:48:17	75° 31' 27" W	10° 23' 55" N	0	360	No contiene Evento
18/02/2021 13:48:45	18/02/2021 13:48:17	75° 31' 27" W	10° 23' 55" N	0	360	No contiene Evento
18/02/2021 14:48:46	18/02/2021 14:48:18	75° 31' 27" W	10° 23' 55" N	0	360	No contiene Evento
18/02/2021 15:48:45	18/02/2021 15:48:18	75° 31' 27" W	10° 23' 55" N	0	360	No contiene Evento
18/02/2021 16:43:10	18/02/2021 16:42:35	75° 31' 27" W	10° 23' 55" N	0	0	Desconexion del sistema de alimentacion
18/02/2021 16:48:38	18/02/2021 16:48:18	75° 31' 27" W	10° 23' 55" N	0	360	No contiene Evento
18/02/2021 17:48:37	18/02/2021 17:48:19	75° 31' 27" W	10° 23' 55" N	0	360	No contiene Evento

Fecha Recibido	Fecha Envio	Longitud	Latitud	Velocidad	Rumb	Evento
18/02/2021 18:48:38	18/02/2021 18:48:19	75° 31' 27" W	10° 23' 55" N	0	360	No contiene Evento
18/02/2021 19:48:38	18/02/2021 19:48:19	75° 31' 27" W	10° 23' 55" N	0	360	No contiene Evento
18/02/2021 20:48:42	18/02/2021 20:48:20	75° 31' 27" W	10° 23' 55" N	0	360	No contiene Evento
18/02/2021 21:48:39	18/02/2021 21:48:20	75° 31' 27" W	10° 23' 55" N	0	360	No contiene Evento
18/02/2021 22:48:38	18/02/2021 22:48:20	75° 31' 27" W	10° 23' 55" N	0	360	No contiene Evento
18/02/2021 23:48:39	18/02/2021 23:48:21	75° 31' 27" W	10° 23' 55" N	0	360	No contiene Evento
19/02/2021 00:48:39	19/02/2021 00:48:21	75° 31' 27" W	10° 23' 55" N	0	360	No contiene Evento
19/02/2021 01:48:37	19/02/2021 01:48:21	75° 31' 27" W	10° 23' 55" N	0	360	No contiene Evento
19/02/2021 02:48:37	19/02/2021 02:48:22	75° 31' 27" W	10° 23' 55" N	0	360	No contiene Evento
13/05/2015 07:58:22	19/02/2021 11:13:52	75° 31' 26" W	10° 23' 55" N	0	77	No contiene Evento
19/02/2021 11:28:13	19/02/2021 11:27:46	75° 31' 27" W	10° 23' 55" N	0	360	No contiene Evento
20/08/2015 18:03:46	19/02/2021 11:54:00	75° 31' 26" W	10° 23' 55" N	0	156	No contiene Evento
14/06/2016 00:20:43	19/02/2021 12:14:24	75° 31' 26" W	10° 23' 55" N	0	333	No contiene Evento
19/02/2021 12:28:08	19/02/2021 12:27:47	75° 31' 27" W	10° 23' 55" N	0	360	No contiene Evento
19/02/2021 13:28:15	19/02/2021 13:27:47	75° 31' 27" W	10° 23' 55" N	0	360	No contiene Evento
19/02/2021 14:28:11	19/02/2021 14:27:47	75° 31' 27" W	10° 23' 55" N	0	360	No contiene Evento
19/02/2021 15:28:09	19/02/2021 15:27:48	75° 31' 27" W	10° 23' 55" N	0	360	No contiene Evento
19/02/2021 15:34:39	19/02/2021 15:34:14	75° 31' 27" W	10° 23' 55" N	0	0	Desconexion del sistema de alimentacion
19/02/2021 16:28:09	19/02/2021 16:27:48	75° 31' 27" W	10° 23' 55" N	0	360	No contiene Evento
19/02/2021 17:28:07	19/02/2021 17:27:48	75° 31' 27" W	10° 23' 55" N	0	360	No contiene Evento
19/02/2021 18:28:09	19/02/2021 18:27:49	75° 31' 27" W	10° 23' 55" N	0	360	No contiene Evento
19/02/2021 19:28:08	19/02/2021 19:27:49	75° 31' 27" W	10° 23' 55" N	0	360	No contiene Evento
19/02/2021 20:28:07	19/02/2021 20:27:49	75° 31' 27" W	10° 23' 55" N	0	360	No contiene Evento
19/02/2021 21:28:06	19/02/2021 21:27:50	75° 31' 27" W	10° 23' 55" N	0	360	No contiene Evento
19/02/2021 22:28:07	19/02/2021 22:27:50	75° 31' 27" W	10° 23' 55" N	0	360	No contiene Evento
19/02/2021 23:28:08	19/02/2021 23:27:50	75° 31' 27" W	10° 23' 55" N	0	360	No contiene Evento
20/02/2021 00:28:09	20/02/2021 00:27:51	75° 31' 27" W	10° 23' 55" N	0	360	No contiene Evento
20/02/2021 01:28:07	20/02/2021 01:27:51	75° 31' 27" W	10° 23' 55" N	0	360	No contiene Evento
20/02/2021 10:32:36	20/02/2021 02:27:51	75° 31' 27" W	10° 23' 55" N	0	360	No contiene Evento
20/02/2021 11:31:36	20/02/2021 11:30:54	75° 31' 27" W	10° 23' 55" N	0	360	No contiene Evento
20/02/2021 12:31:06	20/02/2021 12:30:55	75° 31' 27" W	10° 23' 55" N	0	360	No contiene Evento
20/02/2021 13:31:05	20/02/2021 13:30:55	75° 31' 27" W	10° 23' 55" N	0	80	No contiene Evento
20/02/2021 14:31:36	20/02/2021 14:30:55	75° 31' 27" W	10° 23' 55" N	0	80	No contiene Evento
20/02/2021 15:25:36	20/02/2021 15:25:18	75° 31' 27" W	10° 23' 55" N	0	0	Desconexion del sistema de alimentacion
20/02/2021 15:31:06	20/02/2021 15:30:56	75° 31' 27" W	10° 23' 55" N	0	80	No contiene Evento
20/02/2021 16:31:06	20/02/2021 16:30:56	75° 31' 27" W	10° 23' 55" N	0	80	No contiene Evento
20/02/2021 17:31:05	20/02/2021 17:30:56	75° 31' 27" W	10° 23' 55" N	0	80	No contiene Evento
20/02/2021 18:31:36	20/02/2021 18:30:56	75° 31' 27" W	10° 23' 55" N	0	80	No contiene Evento
20/02/2021 19:31:36	20/02/2021 19:30:57	75° 31' 27" W	10° 23' 55" N	0	80	No contiene Evento
20/02/2021 20:31:35	20/02/2021 20:30:57	75° 31' 27" W	10° 23' 55" N	0	80	No contiene Evento
20/02/2021 21:31:36	20/02/2021 21:30:58	75° 31' 27" W	10° 23' 55" N	0	80	No contiene Evento

Fecha Recibido	Fecha Envio	Longitud	Latitud	Velocidad	Rumb	Evento
20/02/2021 22:31:38	20/02/2021 22:30:58	75° 31' 27" W	10° 23' 55" N	0	80	No contiene Evento
20/02/2021 23:31:38	20/02/2021 23:30:58	75° 31' 27" W	10° 23' 55" N	0	80	No contiene Evento
17/02/2017 13:36:34	21/02/2021 00:29:44	73° 21' 27" W	11° 43' 2" N	0	283	No contiene Evento
21/02/2021 00:31:09	21/02/2021 00:30:59	75° 31' 27" W	10° 23' 55" N	0	80	No contiene Evento
21/02/2021 01:31:37	21/02/2021 01:30:59	75° 31' 27" W	10° 23' 55" N	0	80	No contiene Evento
21/02/2021 11:27:37	21/02/2021 02:30:59	75° 31' 27" W	10° 23' 55" N	0	80	No contiene Evento
21/02/2021 12:26:07	21/02/2021 12:25:54	75° 31' 27" W	10° 23' 55" N	0	360	No contiene Evento
21/02/2021 13:26:07	21/02/2021 13:25:54	75° 31' 27" W	10° 23' 55" N	0	360	No contiene Evento
21/02/2021 14:26:09	21/02/2021 14:25:55	75° 31' 27" W	10° 23' 55" N	0	360	No contiene Evento
21/02/2021 15:26:07	21/02/2021 15:25:55	75° 31' 27" W	10° 23' 55" N	0	360	No contiene Evento
21/02/2021 15:38:37	21/02/2021 15:38:06	75° 31' 27" W	10° 23' 55" N	0	0	Desconexion del sistema de alimentacion
21/02/2021 16:26:07	21/02/2021 16:25:55	75° 31' 27" W	10° 23' 55" N	0	360	No contiene Evento
21/02/2021 17:26:07	21/02/2021 17:25:56	75° 31' 27" W	10° 23' 55" N	0	360	No contiene Evento
21/02/2021 18:26:07	21/02/2021 18:25:56	75° 31' 27" W	10° 23' 55" N	0	215	No contiene Evento
21/02/2021 19:26:07	21/02/2021 19:25:57	75° 31' 27" W	10° 23' 55" N	0	215	No contiene Evento
21/02/2021 20:26:37	21/02/2021 20:25:57	75° 31' 27" W	10° 23' 55" N	0	215	No contiene Evento
21/02/2021 21:26:08	21/02/2021 21:25:57	75° 31' 27" W	10° 23' 55" N	0	215	No contiene Evento
21/02/2021 22:26:37	21/02/2021 22:25:58	75° 31' 27" W	10° 23' 55" N	0	215	No contiene Evento
21/02/2021 23:26:36	21/02/2021 23:25:58	75° 31' 27" W	10° 23' 55" N	0	215	No contiene Evento
22/02/2021 00:26:38	22/02/2021 00:25:59	75° 31' 27" W	10° 23' 55" N	0	215	No contiene Evento
22/02/2021 01:26:37	22/02/2021 01:25:59	75° 31' 27" W	10° 23' 55" N	0	215	No contiene Evento
22/02/2021 10:21:09	22/02/2021 02:25:59	75° 31' 27" W	10° 23' 55" N	0	215	No contiene Evento
22/02/2021 11:19:38	22/02/2021 11:19:15	75° 31' 27" W	10° 23' 55" N	0	360	No contiene Evento
22/02/2021 12:19:38	22/02/2021 12:19:16	75° 31' 27" W	10° 23' 55" N	0	360	No contiene Evento
22/02/2021 13:19:38	22/02/2021 13:19:16	75° 31' 27" W	10° 23' 55" N	0	360	No contiene Evento
22/02/2021 14:19:38	22/02/2021 14:19:16	75° 31' 27" W	10° 23' 55" N	0	360	No contiene Evento
22/02/2021 15:16:08	22/02/2021 15:15:35	75° 31' 27" W	10° 23' 55" N	0	0	Desconexion del sistema de alimentacion
22/02/2021 15:19:38	22/02/2021 15:19:17	75° 31' 27" W	10° 23' 55" N	0	360	No contiene Evento
22/02/2021 16:19:38	22/02/2021 16:19:17	75° 31' 27" W	10° 23' 55" N	0	360	No contiene Evento
22/02/2021 17:20:08	22/02/2021 17:19:17	75° 31' 27" W	10° 23' 55" N	0	360	No contiene Evento
22/02/2021 18:19:41	22/02/2021 18:19:18	75° 31' 27" W	10° 23' 55" N	0	360	No contiene Evento
22/02/2021 19:19:38	22/02/2021 19:19:18	75° 31' 27" W	10° 23' 55" N	0	360	No contiene Evento
22/02/2021 20:19:39	22/02/2021 20:19:18	75° 31' 27" W	10° 23' 55" N	0	360	No contiene Evento
22/02/2021 21:19:38	22/02/2021 21:19:19	75° 31' 27" W	10° 23' 55" N	0	360	No contiene Evento
22/02/2021 22:19:39	22/02/2021 22:19:19	75° 31' 27" W	10° 23' 55" N	0	360	No contiene Evento
22/02/2021 23:19:38	22/02/2021 23:19:19	75° 31' 27" W	10° 23' 55" N	0	360	No contiene Evento
23/02/2021 00:19:39	23/02/2021 00:19:20	75° 31' 27" W	10° 23' 55" N	0	360	No contiene Evento
23/02/2021 10:38:07	23/02/2021 01:19:20	75° 31' 27" W	10° 23' 55" N	0	360	No contiene Evento
23/02/2021 11:37:07	23/02/2021 11:36:45	75° 31' 27" W	10° 23' 55" N	0	360	No contiene Evento
23/02/2021 12:37:08	23/02/2021 12:36:45	75° 31' 27" W	10° 23' 55" N	0	360	No contiene Evento
23/02/2021 13:37:07	23/02/2021 13:36:46	75° 31' 27" W	10° 23' 55" N	0	360	No contiene Evento

Fecha Recibido	Fecha Envio	Longitud	Latitud	Velocidad	Rumb	Evento
23/02/2021 14:37:07	23/02/2021 14:36:46	75° 31' 27" W	10° 23' 55" N	0	360	No contiene Evento
23/02/2021 15:22:07	23/02/2021 15:21:39	75° 31' 27" W	10° 23' 55" N	0	0	Desconexion del sistema de alimentacion
23/02/2021 15:37:06	23/02/2021 15:36:46	75° 31' 27" W	10° 23' 55" N	0	360	No contiene Evento
25/04/2016 12:01:08	23/02/2021 16:19:20	74° 5' 21" W	11° 49' 4" N	0	137	No contiene Evento
23/02/2021 16:37:07	23/02/2021 16:36:47	75° 31' 27" W	10° 23' 55" N	0	360	No contiene Evento
10/11/2016 03:34:43	23/02/2021 17:06:16	75° 31' 26" W	10° 23' 55" N	0	102	No contiene Evento
23/02/2021 17:37:07	23/02/2021 17:36:47	75° 31' 27" W	10° 23' 55" N	0	360	No contiene Evento
23/02/2021 18:37:08	23/02/2021 18:36:47	75° 31' 27" W	10° 23' 55" N	0	360	No contiene Evento
23/02/2021 19:37:37	23/02/2021 19:36:48	75° 31' 27" W	10° 23' 55" N	0	360	No contiene Evento
23/02/2021 20:37:07	23/02/2021 20:36:48	75° 31' 27" W	10° 23' 55" N	0	360	No contiene Evento
23/02/2021 21:37:08	23/02/2021 21:36:48	75° 31' 27" W	10° 23' 55" N	0	360	No contiene Evento
23/02/2021 22:37:10	23/02/2021 22:36:49	75° 31' 27" W	10° 23' 55" N	0	360	No contiene Evento
23/02/2021 23:37:41	23/02/2021 23:36:49	75° 31' 27" W	10° 23' 55" N	0	360	No contiene Evento
24/02/2021 00:37:10	24/02/2021 00:36:50	75° 31' 27" W	10° 23' 55" N	0	360	No contiene Evento
24/02/2021 10:31:08	24/02/2021 01:36:50	75° 31' 27" W	10° 23' 55" N	0	360	No contiene Evento
28/11/2015 04:16:17	24/02/2021 05:04:08	74° 14' 58" W	11° 38' 38" N	0	61	No contiene Evento
24/02/2021 12:29:39	24/02/2021 12:29:09	75° 31' 27" W	10° 23' 55" N	0	360	No contiene Evento
24/02/2021 13:29:43	24/02/2021 13:29:10	75° 31' 27" W	10° 23' 55" N	0	360	No contiene Evento
24/02/2021 14:29:39	24/02/2021 14:29:10	75° 31' 27" W	10° 23' 55" N	0	360	No contiene Evento
24/02/2021 15:29:37	24/02/2021 15:29:11	75° 31' 27" W	10° 23' 55" N	0	360	No contiene Evento
24/02/2021 15:37:07	24/02/2021 15:36:37	75° 31' 27" W	10° 23' 55" N	0	0	Desconexion del sistema de alimentacion
24/02/2021 16:29:38	24/02/2021 16:29:11	75° 31' 27" W	10° 23' 55" N	0	360	No contiene Evento
24/02/2021 17:29:37	24/02/2021 17:29:11	75° 31' 27" W	10° 23' 55" N	0	360	No contiene Evento
24/02/2021 18:29:38	24/02/2021 18:29:12	75° 31' 27" W	10° 23' 55" N	0	360	No contiene Evento
24/02/2021 19:29:37	24/02/2021 19:29:12	75° 31' 27" W	10° 23' 55" N	0	360	No contiene Evento
24/02/2021 20:29:38	24/02/2021 20:29:12	75° 31' 27" W	10° 23' 55" N	0	360	No contiene Evento
24/02/2021 21:29:39	24/02/2021 21:29:13	75° 31' 27" W	10° 23' 55" N	0	290	No contiene Evento
24/02/2021 22:29:37	24/02/2021 22:29:13	75° 31' 27" W	10° 23' 55" N	0	195	No contiene Evento
24/02/2021 23:29:37	24/02/2021 23:29:14	75° 31' 27" W	10° 23' 55" N	0	195	No contiene Evento
25/02/2021 00:29:45	25/02/2021 00:29:14	75° 31' 27" W	10° 23' 55" N	0	195	No contiene Evento
25/02/2021 01:29:42	25/02/2021 01:29:14	75° 31' 27" W	10° 23' 55" N	0	195	No contiene Evento
25/02/2021 10:33:08	25/02/2021 02:29:15	75° 31' 27" W	10° 23' 55" N	0	195	No contiene Evento
25/02/2021 11:31:39	25/02/2021 11:31:08	75° 31' 27" W	10° 23' 55" N	0	360	No contiene Evento
25/02/2021 12:31:41	25/02/2021 12:31:08	75° 31' 27" W	10° 23' 55" N	0	360	No contiene Evento
25/02/2021 13:31:44	25/02/2021 13:31:08	75° 31' 27" W	10° 23' 55" N	0	360	No contiene Evento
25/02/2021 14:31:38	25/02/2021 14:31:08	75° 31' 27" W	10° 23' 55" N	0	360	No contiene Evento
25/02/2021 15:26:39	25/02/2021 15:25:59	75° 31' 27" W	10° 23' 55" N	0	0	Desconexion del sistema de alimentacion
25/02/2021 15:31:40	25/02/2021 15:31:09	75° 31' 27" W	10° 23' 55" N	0	360	No contiene Evento
25/02/2021 16:31:39	25/02/2021 16:31:09	75° 31' 27" W	10° 23' 55" N	0	360	No contiene Evento
25/02/2021 17:31:38	25/02/2021 17:31:10	75° 31' 27" W	10° 23' 55" N	0	360	No contiene Evento
25/02/2021 18:31:38	25/02/2021 18:31:10	75° 31' 27" W	10° 23' 55" N	0	360	No contiene Evento

Fecha Recibido	Fecha Envio	Longitud	Latitud	Velocidad	Rumb	Evento
25/02/2021 19:31:38	25/02/2021 19:31:10	75° 31' 27" W	10° 23' 55" N	0	360	No contiene Evento
25/02/2021 20:31:38	25/02/2021 20:31:11	75° 31' 27" W	10° 23' 55" N	0	360	No contiene Evento
25/02/2021 21:31:40	25/02/2021 21:31:11	75° 31' 27" W	10° 23' 55" N	0	360	No contiene Evento
25/02/2021 22:31:39	25/02/2021 22:31:11	75° 31' 27" W	10° 23' 55" N	0	360	No contiene Evento
25/02/2021 23:31:38	25/02/2021 23:31:12	75° 31' 27" W	10° 23' 55" N	0	360	No contiene Evento
26/02/2021 00:31:38	26/02/2021 00:31:12	75° 31' 27" W	10° 23' 55" N	0	360	No contiene Evento
26/02/2021 01:31:38	26/02/2021 01:31:12	75° 31' 27" W	10° 23' 55" N	0	360	No contiene Evento
13/05/2015 08:08:22	26/02/2021 10:27:12	75° 31' 26" W	10° 23' 55" N	0	243	No contiene Evento
26/02/2021 11:59:37	26/02/2021 11:59:25	75° 31' 27" W	10° 23' 55" N	0	360	No contiene Evento
26/02/2021 12:59:39	26/02/2021 12:59:25	75° 31' 27" W	10° 23' 55" N	0	360	No contiene Evento
14/06/2016 00:30:43	26/02/2021 13:07:44	75° 31' 26" W	10° 23' 55" N	0	208	No contiene Evento
20/08/2015 18:14:46	26/02/2021 13:54:00	75° 31' 26" W	10° 23' 55" N	0	315	No contiene Evento
26/02/2021 13:59:39	26/02/2021 13:59:26	75° 31' 27" W	10° 23' 55" N	0	360	No contiene Evento
26/02/2021 14:55:14	26/02/2021 14:54:45	75° 31' 27" W	10° 23' 55" N	0	0	Desconexion del sistema de alimentacion
26/02/2021 14:59:44	26/02/2021 14:59:26	75° 31' 27" W	10° 23' 55" N	0	360	No contiene Evento
26/02/2021 15:59:44	26/02/2021 15:59:26	75° 31' 27" W	10° 23' 55" N	0	360	No contiene Evento
26/02/2021 16:59:38	26/02/2021 16:59:27	75° 31' 27" W	10° 23' 55" N	0	360	No contiene Evento
26/02/2021 18:00:08	26/02/2021 17:59:27	75° 31' 27" W	10° 23' 55" N	0	345	No contiene Evento
26/02/2021 19:00:07	26/02/2021 18:59:27	75° 31' 27" W	10° 23' 55" N	0	345	No contiene Evento
26/02/2021 20:00:10	26/02/2021 19:59:28	75° 31' 27" W	10° 23' 55" N	0	345	No contiene Evento
26/02/2021 21:00:07	26/02/2021 20:59:28	75° 31' 27" W	10° 23' 55" N	0	345	No contiene Evento
26/02/2021 22:00:07	26/02/2021 21:59:28	75° 31' 27" W	10° 23' 55" N	0	345	No contiene Evento
26/02/2021 23:00:06	26/02/2021 22:59:29	75° 31' 27" W	10° 23' 55" N	0	345	No contiene Evento
26/02/2021 23:59:42	26/02/2021 23:59:29	75° 31' 27" W	10° 23' 55" N	0	345	No contiene Evento
27/02/2021 01:00:08	27/02/2021 00:59:29	75° 31' 27" W	10° 23' 55" N	0	345	No contiene Evento
27/02/2021 11:05:37	27/02/2021 01:59:30	75° 31' 27" W	10° 23' 55" N	0	345	No contiene Evento
27/02/2021 12:04:07	27/02/2021 12:03:35	75° 31' 27" W	10° 23' 55" N	0	360	No contiene Evento
27/02/2021 13:04:07	27/02/2021 13:03:36	75° 31' 27" W	10° 23' 55" N	0	360	No contiene Evento
27/02/2021 14:04:07	27/02/2021 14:03:36	75° 31' 27" W	10° 23' 55" N	0	360	No contiene Evento
27/02/2021 15:01:07	27/02/2021 15:00:35	75° 31' 27" W	10° 23' 55" N	0	0	Desconexion del sistema de alimentacion
27/02/2021 15:04:06	27/02/2021 15:03:36	75° 31' 27" W	10° 23' 55" N	0	360	No contiene Evento
27/02/2021 16:04:07	27/02/2021 16:03:37	75° 31' 27" W	10° 23' 55" N	0	360	No contiene Evento
27/02/2021 17:04:06	27/02/2021 17:03:37	75° 31' 27" W	10° 23' 55" N	0	360	No contiene Evento
27/02/2021 18:04:12	27/02/2021 18:03:37	75° 31' 27" W	10° 23' 55" N	0	360	No contiene Evento
27/02/2021 19:04:07	27/02/2021 19:03:38	75° 31' 27" W	10° 23' 55" N	0	360	No contiene Evento
27/02/2021 20:04:07	27/02/2021 20:03:38	75° 31' 27" W	10° 23' 55" N	0	360	No contiene Evento
27/02/2021 21:04:06	27/02/2021 21:03:38	75° 31' 27" W	10° 23' 55" N	0	360	No contiene Evento
27/02/2021 22:04:06	27/02/2021 22:03:39	75° 31' 27" W	10° 23' 55" N	0	360	No contiene Evento
27/02/2021 23:04:06	27/02/2021 23:03:39	75° 31' 27" W	10° 23' 55" N	0	360	No contiene Evento
28/02/2021 00:04:07	28/02/2021 00:03:40	75° 31' 27" W	10° 23' 55" N	0	360	No contiene Evento
28/02/2021 10:08:06	28/02/2021 01:03:40	75° 31' 27" W	10° 23' 55" N	0	360	No contiene Evento

Fecha Recibido	Fecha Envio	Longitud	Latitud	Velocidad	Rumb	Evento
28/02/2021 11:06:37	28/02/2021 11:06:11	75° 31' 27" W	10° 23' 55" N	0	360	No contiene Evento
28/02/2021 12:06:38	28/02/2021 12:06:11	75° 31' 27" W	10° 23' 55" N	0	360	No contiene Evento
28/02/2021 13:06:37	28/02/2021 13:06:11	75° 31' 27" W	10° 23' 55" N	0	360	No contiene Evento
28/02/2021 14:06:38	28/02/2021 14:06:12	75° 31' 27" W	10° 23' 55" N	0	360	No contiene Evento
28/02/2021 15:03:38	28/02/2021 15:03:26	75° 31' 27" W	10° 23' 55" N	0	0	Desconexion del sistema de alimentacion
28/02/2021 15:06:38	28/02/2021 15:06:12	75° 31' 27" W	10° 23' 55" N	0	360	No contiene Evento
28/02/2021 16:06:38	28/02/2021 16:06:12	75° 31' 27" W	10° 23' 55" N	0	360	No contiene Evento
17/02/2017 13:47:34	28/02/2021 16:23:04	73° 21' 29" W	11° 43' 2" N	0	272	No contiene Evento
28/02/2021 17:06:39	28/02/2021 17:06:13	75° 31' 27" W	10° 23' 55" N	0	360	No contiene Evento
28/02/2021 18:06:38	28/02/2021 18:06:13	75° 31' 27" W	10° 23' 55" N	0	360	No contiene Evento
28/02/2021 19:06:37	28/02/2021 19:06:13	75° 31' 27" W	10° 23' 55" N	0	360	No contiene Evento
28/02/2021 20:06:38	28/02/2021 20:06:14	75° 31' 27" W	10° 23' 55" N	0	360	No contiene Evento
28/02/2021 21:06:38	28/02/2021 21:06:14	75° 31' 27" W	10° 23' 55" N	0	360	No contiene Evento
28/02/2021 22:06:37	28/02/2021 22:06:14	75° 31' 27" W	10° 23' 55" N	0	360	No contiene Evento
28/02/2021 23:06:38	28/02/2021 23:06:15	75° 31' 27" W	10° 23' 55" N	0	360	No contiene Evento
01/03/2021 00:06:41	01/03/2021 00:06:15	75° 31' 27" W	10° 23' 55" N	0	360	No contiene Evento
01/03/2021 10:28:37	01/03/2021 01:06:15	75° 31' 27" W	10° 23' 55" N	0	360	No contiene Evento
01/03/2021 11:27:08	01/03/2021 11:26:32	75° 31' 27" W	10° 23' 55" N	0	360	No contiene Evento
01/03/2021 12:27:08	01/03/2021 12:26:32	75° 31' 27" W	10° 23' 55" N	0	360	No contiene Evento
01/03/2021 13:27:08	01/03/2021 13:26:32	75° 31' 27" W	10° 23' 55" N	0	360	No contiene Evento
01/03/2021 14:11:38	01/03/2021 14:11:19	75° 31' 27" W	10° 23' 55" N	0	0	Desconexion del sistema de alimentacion
01/03/2021 14:27:07	01/03/2021 14:26:33	75° 31' 27" W	10° 23' 55" N	0	360	No contiene Evento
01/03/2021 15:27:06	01/03/2021 15:26:33	75° 31' 27" W	10° 23' 55" N	0	360	No contiene Evento
01/03/2021 16:27:07	01/03/2021 16:26:33	75° 31' 27" W	10° 23' 55" N	0	360	No contiene Evento
01/03/2021 17:27:09	01/03/2021 17:26:34	75° 31' 27" W	10° 23' 55" N	0	360	No contiene Evento
01/03/2021 18:27:07	01/03/2021 18:26:34	75° 31' 27" W	10° 23' 55" N	0	360	No contiene Evento
01/03/2021 19:27:08	01/03/2021 19:26:34	75° 31' 27" W	10° 23' 55" N	0	360	No contiene Evento
01/03/2021 20:27:07	01/03/2021 20:26:35	75° 31' 27" W	10° 23' 55" N	0	360	No contiene Evento
01/03/2021 21:27:06	01/03/2021 21:26:35	75° 31' 27" W	10° 23' 55" N	0	360	No contiene Evento
01/03/2021 22:27:06	01/03/2021 22:26:35	75° 31' 27" W	10° 23' 55" N	0	360	No contiene Evento
01/03/2021 23:27:06	01/03/2021 23:26:36	75° 31' 27" W	10° 23' 55" N	0	360	No contiene Evento
02/03/2021 11:08:38	02/03/2021 00:26:36	75° 31' 27" W	10° 23' 55" N	0	360	No contiene Evento
02/07/2015 01:17:03	02/03/2021 11:52:16	75° 31' 26" W	10° 23' 55" N	0	125	No contiene Evento
02/03/2021 12:07:09	02/03/2021 12:06:49	75° 31' 27" W	10° 23' 55" N	0	360	No contiene Evento
02/03/2021 13:07:07	02/03/2021 13:06:49	75° 31' 27" W	10° 23' 55" N	0	360	No contiene Evento
02/03/2021 14:07:08	02/03/2021 14:06:49	75° 31' 27" W	10° 23' 55" N	0	360	No contiene Evento
02/03/2021 15:07:08	02/03/2021 15:06:50	75° 31' 27" W	10° 23' 55" N	0	360	No contiene Evento
10/11/2016 03:44:43	02/03/2021 15:46:16	75° 31' 26" W	10° 23' 55" N	0	292	No contiene Evento
02/03/2021 15:47:08	02/03/2021 15:46:41	75° 31' 27" W	10° 23' 55" N	0	0	Desconexion del sistema de alimentacion
02/03/2021 16:07:07	02/03/2021 16:06:50	75° 31' 27" W	10° 23' 55" N	0	360	No contiene Evento
02/03/2021 17:07:21	02/03/2021 17:06:50	75° 31' 27" W	10° 23' 55" N	0	360	No contiene Evento

Fecha Recibido	Fecha Envio	Longitud	Latitud	Velocidad	Rumb	Evento
02/03/2021 18:07:08	02/03/2021 18:06:50	75° 31' 27" W	10° 23' 55" N	0	360	No contiene Evento
02/03/2021 19:07:07	02/03/2021 19:06:51	75° 31' 27" W	10° 23' 55" N	0	10	No contiene Evento
28/11/2015 04:25:17	02/03/2021 19:07:28	74° 14' 14" W	11° 39' 8" N	0	54	No contiene Evento
02/03/2021 20:07:07	02/03/2021 20:06:51	75° 31' 27" W	10° 23' 55" N	0	10	No contiene Evento
02/03/2021 21:07:08	02/03/2021 21:06:51	75° 31' 27" W	10° 23' 55" N	0	10	No contiene Evento
02/03/2021 22:07:08	02/03/2021 22:06:52	75° 31' 27" W	10° 23' 55" N	0	10	No contiene Evento
02/03/2021 23:07:07	02/03/2021 23:06:52	75° 31' 27" W	10° 23' 55" N	0	10	No contiene Evento
03/03/2021 00:07:08	03/03/2021 00:06:53	75° 31' 27" W	10° 23' 55" N	0	10	No contiene Evento
03/03/2021 10:40:06	03/03/2021 01:06:53	75° 31' 27" W	10° 23' 55" N	0	10	No contiene Evento
06/03/2016 14:31:54	03/03/2021 01:54:16	75° 31' 26" W	10° 23' 55" N	0	119	No contiene Evento
25/04/2016 13:14:24	03/03/2021 06:32:40	74° 4' 39" W	11° 48' 18" N	0	138	No contiene Evento
25/04/2016 13:18:26	03/03/2021 06:32:40	74° 4' 39" W	11° 48' 18" N	0	360	No contiene Evento
03/03/2021 11:38:36	03/03/2021 11:38:09	75° 31' 27" W	10° 23' 55" N	0	360	No contiene Evento
03/03/2021 12:38:36	03/03/2021 12:38:09	75° 31' 27" W	10° 23' 55" N	0	360	No contiene Evento
03/03/2021 13:38:37	03/03/2021 13:38:10	75° 31' 27" W	10° 23' 55" N	0	360	No contiene Evento
03/03/2021 14:38:38	03/03/2021 14:38:10	75° 31' 27" W	10° 23' 55" N	0	360	No contiene Evento
03/03/2021 15:36:10	03/03/2021 15:35:33	75° 31' 27" W	10° 23' 55" N	0	0	Desconexion del sistema de alimentacion
03/03/2021 15:38:38	03/03/2021 15:38:10	75° 31' 27" W	10° 23' 55" N	0	360	No contiene Evento
03/03/2021 16:38:38	03/03/2021 16:38:11	75° 31' 27" W	10° 23' 55" N	0	360	No contiene Evento
03/03/2021 17:38:38	03/03/2021 17:38:11	75° 31' 27" W	10° 23' 55" N	0	360	No contiene Evento
03/03/2021 18:38:39	03/03/2021 18:38:11	75° 31' 27" W	10° 23' 55" N	0	360	No contiene Evento
03/03/2021 19:38:37	03/03/2021 19:38:12	75° 31' 27" W	10° 23' 55" N	0	360	No contiene Evento
03/03/2021 20:38:39	03/03/2021 20:38:12	75° 31' 27" W	10° 23' 55" N	0	360	No contiene Evento
03/03/2021 21:38:43	03/03/2021 21:38:12	75° 31' 27" W	10° 23' 55" N	0	360	No contiene Evento
03/03/2021 22:38:41	03/03/2021 22:38:13	75° 31' 27" W	10° 23' 55" N	0	360	No contiene Evento
03/03/2021 23:38:38	03/03/2021 23:38:13	75° 31' 27" W	10° 23' 55" N	0	360	No contiene Evento
04/03/2021 00:38:40	04/03/2021 00:38:14	75° 31' 27" W	10° 23' 55" N	0	360	No contiene Evento
04/03/2021 11:52:38	04/03/2021 11:52:24	75° 31' 27" W	10° 23' 55" N	0	360	No contiene Evento
04/03/2021 12:53:07	04/03/2021 12:52:24	75° 31' 27" W	10° 23' 55" N	0	360	No contiene Evento
04/03/2021 13:52:37	04/03/2021 13:52:25	75° 31' 27" W	10° 23' 55" N	0	360	No contiene Evento
04/03/2021 14:52:38	04/03/2021 14:52:25	75° 31' 27" W	10° 23' 55" N	0	360	No contiene Evento
04/03/2021 15:35:36	04/03/2021 15:35:12	75° 31' 27" W	10° 23' 55" N	0	0	Desconexion del sistema de alimentacion
04/03/2021 15:52:37	04/03/2021 15:52:25	75° 31' 27" W	10° 23' 55" N	0	360	No contiene Evento
04/03/2021 16:52:37	04/03/2021 16:52:26	75° 31' 27" W	10° 23' 55" N	0	360	No contiene Evento
04/03/2021 17:52:38	04/03/2021 17:52:26	75° 31' 27" W	10° 23' 55" N	0	360	No contiene Evento
04/03/2021 18:52:38	04/03/2021 18:52:27	75° 31' 27" W	10° 23' 55" N	0	360	No contiene Evento
04/03/2021 19:52:38	04/03/2021 19:52:27	75° 31' 27" W	10° 23' 55" N	0	360	No contiene Evento
04/03/2021 20:53:06	04/03/2021 20:52:27	75° 31' 27" W	10° 23' 55" N	0	360	No contiene Evento
04/03/2021 21:52:40	04/03/2021 21:52:28	75° 31' 27" W	10° 23' 55" N	0	360	No contiene Evento
04/03/2021 22:53:09	04/03/2021 22:52:28	75° 31' 27" W	10° 23' 55" N	0	360	No contiene Evento
04/03/2021 23:53:06	04/03/2021 23:52:28	75° 31' 27" W	10° 23' 55" N	0	360	No contiene Evento

Fecha Recibido	Fecha Envio	Longitud	Latitud	Velocidad	Rumb	Evento
05/03/2021 10:38:14	05/03/2021 00:52:29	75° 31' 27" W	10° 23' 55" N	0	360	No contiene Evento
05/03/2021 11:36:47	05/03/2021 11:36:27	75° 31' 27" W	10° 23' 55" N	0	360	No contiene Evento
05/03/2021 12:36:44	05/03/2021 12:36:27	75° 31' 27" W	10° 23' 55" N	0	360	No contiene Evento
05/03/2021 13:36:43	05/03/2021 13:36:28	75° 31' 27" W	10° 23' 55" N	0	360	No contiene Evento
14/06/2016 00:40:44	05/03/2021 13:44:24	75° 31' 25" W	10° 23' 56" N	0	29	No contiene Evento
05/03/2021 14:28:48	05/03/2021 14:28:34	75° 31' 27" W	10° 23' 55" N	0	0	Desconexion del sistema de alimentacion
05/03/2021 14:36:44	05/03/2021 14:36:28	75° 31' 27" W	10° 23' 55" N	0	360	No contiene Evento
05/03/2021 15:37:07	05/03/2021 15:36:28	75° 31' 27" W	10° 23' 55" N	0	360	No contiene Evento
05/03/2021 16:36:44	05/03/2021 16:36:29	75° 31' 27" W	10° 23' 55" N	0	360	No contiene Evento
05/03/2021 17:36:38	05/03/2021 17:36:29	75° 31' 27" W	10° 23' 55" N	0	360	No contiene Evento
05/03/2021 18:36:52	05/03/2021 18:36:29	75° 31' 27" W	10° 23' 55" N	0	360	No contiene Evento
05/03/2021 19:37:07	05/03/2021 19:36:30	75° 31' 27" W	10° 23' 55" N	0	250	No contiene Evento
05/03/2021 20:37:06	05/03/2021 20:36:30	75° 31' 27" W	10° 23' 55" N	0	250	No contiene Evento
05/03/2021 21:37:06	05/03/2021 21:36:30	75° 31' 27" W	10° 23' 55" N	0	250	No contiene Evento
05/03/2021 22:37:06	05/03/2021 22:36:31	75° 31' 27" W	10° 23' 55" N	0	250	No contiene Evento
05/03/2021 23:37:06	05/03/2021 23:36:31	75° 31' 27" W	10° 23' 55" N	0	250	No contiene Evento
06/03/2021 11:59:06	06/03/2021 00:36:31	75° 31' 27" W	10° 23' 55" N	0	250	No contiene Evento
02/08/2016 17:44:50	06/03/2021 01:52:48	75° 31' 26" W	10° 23' 55" N	0	0	Desconexion del sistema de alimentacion
06/03/2021 12:57:35	06/03/2021 12:57:15	75° 31' 27" W	10° 23' 55" N	0	360	No contiene Evento
06/03/2021 13:57:37	06/03/2021 13:57:16	75° 31' 27" W	10° 23' 55" N	0	360	No contiene Evento
06/03/2021 14:57:38	06/03/2021 14:57:16	75° 31' 27" W	10° 23' 55" N	0	360	No contiene Evento
06/03/2021 15:28:07	06/03/2021 15:27:27	75° 31' 27" W	10° 23' 55" N	0	0	Desconexion del sistema de alimentacion
06/03/2021 15:57:37	06/03/2021 15:57:16	75° 31' 27" W	10° 23' 55" N	0	360	No contiene Evento
06/03/2021 16:57:37	06/03/2021 16:57:17	75° 31' 27" W	10° 23' 55" N	0	360	No contiene Evento
06/03/2021 17:57:38	06/03/2021 17:57:17	75° 31' 27" W	10° 23' 55" N	0	360	No contiene Evento
06/03/2021 18:58:07	06/03/2021 18:57:18	75° 31' 27" W	10° 23' 55" N	0	360	No contiene Evento
06/03/2021 19:57:38	06/03/2021 19:57:18	75° 31' 27" W	10° 23' 55" N	0	360	No contiene Evento
06/03/2021 20:57:38	06/03/2021 20:57:18	75° 31' 27" W	10° 23' 55" N	0	360	No contiene Evento
06/03/2021 21:57:37	06/03/2021 21:57:19	75° 31' 27" W	10° 23' 55" N	0	360	No contiene Evento
06/03/2021 22:57:37	06/03/2021 22:57:19	75° 31' 27" W	10° 23' 55" N	0	360	No contiene Evento
06/03/2021 23:57:37	06/03/2021 23:57:19	75° 31' 27" W	10° 23' 55" N	0	360	No contiene Evento
07/03/2021 00:57:37	07/03/2021 00:57:20	75° 31' 27" W	10° 23' 55" N	0	360	No contiene Evento
07/03/2021 12:41:08	07/03/2021 12:40:33	75° 31' 27" W	10° 23' 55" N	0	360	No contiene Evento
07/03/2021 13:41:07	07/03/2021 13:40:33	75° 31' 27" W	10° 23' 55" N	0	360	No contiene Evento
07/03/2021 14:41:06	07/03/2021 14:40:33	75° 31' 27" W	10° 23' 55" N	0	360	No contiene Evento
07/03/2021 15:07:07	07/03/2021 15:06:49	75° 31' 27" W	10° 23' 55" N	0	0	Desconexion del sistema de alimentacion
07/03/2021 15:41:07	07/03/2021 15:40:34	75° 31' 27" W	10° 23' 55" N	0	360	No contiene Evento
07/03/2021 16:41:06	07/03/2021 16:40:34	75° 31' 27" W	10° 23' 55" N	0	10	No contiene Evento
07/03/2021 17:41:06	07/03/2021 17:40:34	75° 31' 27" W	10° 23' 55" N	0	10	No contiene Evento
07/03/2021 18:41:07	07/03/2021 18:40:35	75° 31' 27" W	10° 23' 55" N	0	10	No contiene Evento
07/03/2021 19:41:06	07/03/2021 19:40:35	75° 31' 27" W	10° 23' 55" N	0	160	No contiene Evento

Fecha Recibido	Fecha Envio	Longitud	Latitud	Velocidad	Rumb	Evento
07/03/2021 20:41:06	07/03/2021 20:40:35	75° 31' 27" W	10° 23' 55" N	0	80	No contiene Evento
07/03/2021 21:41:06	07/03/2021 21:40:36	75° 31' 27" W	10° 23' 55" N	0	80	No contiene Evento
07/03/2021 22:41:07	07/03/2021 22:40:36	75° 31' 27" W	10° 23' 55" N	0	80	No contiene Evento
07/03/2021 23:41:05	07/03/2021 23:40:37	75° 31' 27" W	10° 23' 55" N	0	80	No contiene Evento
08/03/2021 00:41:06	08/03/2021 00:40:37	75° 31' 27" W	10° 23' 55" N	0	15	No contiene Evento
08/03/2021 12:14:38	08/03/2021 12:14:01	75° 31' 27" W	10° 23' 55" N	0	360	No contiene Evento
08/03/2021 13:14:39	08/03/2021 13:14:01	75° 31' 27" W	10° 23' 55" N	0	360	No contiene Evento
08/03/2021 14:14:38	08/03/2021 14:14:01	75° 31' 27" W	10° 23' 55" N	0	360	No contiene Evento
08/03/2021 14:17:38	08/03/2021 14:17:26	75° 31' 27" W	10° 23' 55" N	0	0	Desconexion del sistema de alimentacion
08/03/2021 15:14:39	08/03/2021 15:14:02	75° 31' 27" W	10° 23' 55" N	0	360	No contiene Evento
08/03/2021 16:14:38	08/03/2021 16:14:02	75° 31' 27" W	10° 23' 55" N	0	360	No contiene Evento
08/03/2021 17:14:38	08/03/2021 17:14:02	75° 31' 27" W	10° 23' 55" N	0	360	No contiene Evento
08/03/2021 18:14:38	08/03/2021 18:14:03	75° 31' 27" W	10° 23' 55" N	0	360	No contiene Evento
08/03/2021 19:14:39	08/03/2021 19:14:03	75° 31' 27" W	10° 23' 55" N	0	360	No contiene Evento
08/03/2021 20:14:38	08/03/2021 20:14:03	75° 31' 27" W	10° 23' 55" N	0	360	No contiene Evento
08/03/2021 21:14:37	08/03/2021 21:14:04	75° 31' 27" W	10° 23' 55" N	0	360	No contiene Evento
08/03/2021 22:14:37	08/03/2021 22:14:04	75° 31' 27" W	10° 23' 55" N	0	360	No contiene Evento
08/03/2021 23:14:38	08/03/2021 23:14:04	75° 31' 27" W	10° 23' 55" N	0	360	No contiene Evento
09/03/2021 11:24:09	09/03/2021 00:14:05	75° 31' 27" W	10° 23' 55" N	0	360	No contiene Evento
25/04/2016 14:47:32	09/03/2021 10:52:40	74° 4' 3" W	11° 47' 38" N	0	138	No contiene Evento
09/03/2021 12:22:37	09/03/2021 12:22:17	75° 31' 27" W	10° 23' 55" N	0	360	No contiene Evento
28/11/2015 04:35:17	09/03/2021 13:04:08	74° 13' 31" W	11° 39' 41" N	0	52	No contiene Evento
09/03/2021 13:22:37	09/03/2021 13:22:17	75° 31' 27" W	10° 23' 55" N	0	360	No contiene Evento
09/03/2021 14:22:39	09/03/2021 14:22:18	75° 31' 27" W	10° 23' 55" N	0	360	No contiene Evento
09/03/2021 14:49:39	09/03/2021 14:49:03	75° 31' 27" W	10° 23' 55" N	0	0	Desconexion del sistema de alimentacion
09/03/2021 15:23:08	09/03/2021 15:22:18	75° 31' 27" W	10° 23' 55" N	0	360	No contiene Evento
10/11/2016 03:54:43	09/03/2021 15:32:56	75° 31' 26" W	10° 23' 55" N	0	153	No contiene Evento
09/03/2021 16:22:39	09/03/2021 16:22:19	75° 31' 27" W	10° 23' 55" N	0	360	No contiene Evento
09/03/2021 17:23:08	09/03/2021 17:22:19	75° 31' 27" W	10° 23' 55" N	0	360	No contiene Evento
09/03/2021 18:22:40	09/03/2021 18:22:19	75° 31' 27" W	10° 23' 55" N	0	360	No contiene Evento
09/03/2021 19:22:39	09/03/2021 19:22:20	75° 31' 27" W	10° 23' 55" N	0	360	No contiene Evento
09/03/2021 20:23:08	09/03/2021 20:22:20	75° 31' 27" W	10° 23' 55" N	0	360	No contiene Evento
09/03/2021 21:22:38	09/03/2021 21:22:20	75° 31' 27" W	10° 23' 55" N	0	360	No contiene Evento
09/03/2021 22:22:42	09/03/2021 22:22:21	75° 31' 27" W	10° 23' 55" N	0	360	No contiene Evento
09/03/2021 23:22:39	09/03/2021 23:22:21	75° 31' 27" W	10° 23' 55" N	0	360	No contiene Evento
10/03/2021 11:57:07	10/03/2021 00:22:21	75° 31' 27" W	10° 23' 55" N	0	360	No contiene Evento
10/03/2021 12:56:07	10/03/2021 12:55:44	75° 31' 27" W	10° 23' 55" N	0	360	No contiene Evento
02/08/2016 17:50:50	10/03/2021 13:22:48	75° 31' 26" W	10° 23' 55" N	0	0	Desconexion del sistema de alimentacion
10/03/2021 13:56:07	10/03/2021 13:55:44	75° 31' 27" W	10° 23' 55" N	0	360	No contiene Evento
10/03/2021 14:56:11	10/03/2021 14:55:44	75° 31' 27" W	10° 23' 55" N	0	360	No contiene Evento
10/03/2021 15:35:39	10/03/2021 15:35:21	75° 31' 27" W	10° 23' 55" N	0	0	Desconexion del sistema de alimentacion

Fecha Recibido	Fecha Envio	Longitud	Latitud	Velocidad	Rumb	Evento
10/03/2021 15:56:07	10/03/2021 15:55:45	75° 31' 27" W	10° 23' 55" N	0	360	No contiene Evento
10/03/2021 16:56:07	10/03/2021 16:55:45	75° 31' 27" W	10° 23' 55" N	0	360	No contiene Evento
10/03/2021 17:56:08	10/03/2021 17:55:46	75° 31' 27" W	10° 23' 55" N	0	360	No contiene Evento
10/03/2021 18:56:07	10/03/2021 18:55:46	75° 31' 27" W	10° 23' 55" N	0	360	No contiene Evento
10/03/2021 19:56:08	10/03/2021 19:55:46	75° 31' 27" W	10° 23' 55" N	0	360	No contiene Evento
10/03/2021 20:56:07	10/03/2021 20:55:47	75° 31' 27" W	10° 23' 55" N	0	360	No contiene Evento
10/03/2021 21:56:07	10/03/2021 21:55:47	75° 31' 27" W	10° 23' 55" N	0	360	No contiene Evento
10/03/2021 22:56:07	10/03/2021 22:55:47	75° 31' 27" W	10° 23' 55" N	0	360	No contiene Evento
10/03/2021 23:56:07	10/03/2021 23:55:47	75° 31' 27" W	10° 23' 55" N	0	190	No contiene Evento
11/03/2021 11:24:10	11/03/2021 00:55:48	75° 31' 27" W	10° 23' 55" N	0	190	No contiene Evento
11/03/2021 12:23:11	11/03/2021 12:22:42	75° 31' 27" W	10° 23' 55" N	0	360	No contiene Evento
11/03/2021 13:23:09	11/03/2021 13:22:42	75° 31' 27" W	10° 23' 55" N	0	360	No contiene Evento
11/03/2021 14:23:08	11/03/2021 14:22:42	75° 31' 27" W	10° 23' 55" N	0	360	No contiene Evento
11/03/2021 15:01:08	11/03/2021 15:00:30	75° 31' 27" W	10° 23' 55" N	0	0	Desconexion del sistema de alimentacion
11/03/2021 15:23:08	11/03/2021 15:22:43	75° 31' 27" W	10° 23' 55" N	0	360	No contiene Evento
11/03/2021 16:23:08	11/03/2021 16:22:43	75° 31' 27" W	10° 23' 55" N	0	360	No contiene Evento
11/03/2021 17:23:08	11/03/2021 17:22:43	75° 31' 27" W	10° 23' 55" N	0	360	No contiene Evento
11/03/2021 18:23:08	11/03/2021 18:22:44	75° 31' 27" W	10° 23' 55" N	0	360	No contiene Evento
11/03/2021 19:23:07	11/03/2021 19:22:44	75° 31' 27" W	10° 23' 55" N	0	360	No contiene Evento
11/03/2021 20:23:19	11/03/2021 20:22:44	75° 31' 27" W	10° 23' 55" N	0	360	No contiene Evento
11/03/2021 21:23:07	11/03/2021 21:22:45	75° 31' 27" W	10° 23' 55" N	0	360	No contiene Evento
11/03/2021 22:23:08	11/03/2021 22:22:45	75° 31' 27" W	10° 23' 55" N	0	360	No contiene Evento
11/03/2021 23:23:08	11/03/2021 23:22:45	75° 31' 27" W	10° 23' 55" N	0	360	No contiene Evento
12/03/2021 00:23:08	12/03/2021 00:22:46	75° 31' 27" W	10° 23' 55" N	0	360	No contiene Evento
20/08/2015 18:34:46	12/03/2021 10:24:00	75° 31' 26" W	10° 23' 55" N	0	346	No contiene Evento
12/03/2021 11:32:14	12/03/2021 11:31:44	75° 31' 27" W	10° 23' 55" N	0	360	No contiene Evento
12/03/2021 12:32:13	12/03/2021 12:31:44	75° 31' 27" W	10° 23' 55" N	0	360	No contiene Evento
12/03/2021 13:32:11	12/03/2021 13:31:44	75° 31' 27" W	10° 23' 55" N	0	360	No contiene Evento
12/03/2021 14:32:07	12/03/2021 14:31:45	75° 31' 27" W	10° 23' 55" N	0	360	No contiene Evento
12/03/2021 14:55:08	12/03/2021 14:54:54	75° 31' 27" W	10° 23' 55" N	0	0	Desconexion del sistema de alimentacion
12/03/2021 15:32:09	12/03/2021 15:31:45	75° 31' 27" W	10° 23' 55" N	0	360	No contiene Evento
12/03/2021 16:32:06	12/03/2021 16:31:45	75° 31' 27" W	10° 23' 55" N	0	360	No contiene Evento
12/03/2021 17:32:07	12/03/2021 17:31:46	75° 31' 27" W	10° 23' 55" N	0	360	No contiene Evento
12/03/2021 18:32:10	12/03/2021 18:31:46	75° 31' 27" W	10° 23' 55" N	0	360	No contiene Evento
12/03/2021 19:32:06	12/03/2021 19:31:46	75° 31' 27" W	10° 23' 55" N	0	360	No contiene Evento
12/03/2021 20:32:03	12/03/2021 20:31:47	75° 31' 27" W	10° 23' 55" N	0	360	No contiene Evento
12/03/2021 21:32:04	12/03/2021 21:31:47	75° 31' 27" W	10° 23' 55" N	0	190	No contiene Evento
12/03/2021 22:32:03	12/03/2021 22:31:47	75° 31' 27" W	10° 23' 55" N	0	190	No contiene Evento
12/03/2021 23:32:03	12/03/2021 23:31:48	75° 31' 27" W	10° 23' 55" N	0	190	No contiene Evento
13/03/2021 11:52:33	13/03/2021 00:31:48	75° 31' 27" W	10° 23' 55" N	0	190	No contiene Evento
13/03/2021 12:50:34	13/03/2021 12:50:21	75° 31' 27" W	10° 23' 55" N	0	360	No contiene Evento

Fecha Recibido	Fecha Envio	Longitud	Latitud	Velocidad	Rumb	Evento
13/03/2021 13:50:33	13/03/2021 13:50:21	75° 31' 27" W	10° 23' 55" N	0	360	No contiene Evento
13/03/2021 14:50:33	13/03/2021 14:50:21	75° 31' 27" W	10° 23' 55" N	0	360	No contiene Evento
13/03/2021 15:12:04	13/03/2021 15:11:33	75° 31' 27" W	10° 23' 55" N	0	0	Desconexion del sistema de alimentacion
13/03/2021 15:51:02	13/03/2021 15:50:22	75° 31' 27" W	10° 23' 55" N	0	360	No contiene Evento
13/03/2021 16:50:34	13/03/2021 16:50:22	75° 31' 27" W	10° 23' 55" N	0	360	No contiene Evento
13/03/2021 17:50:33	13/03/2021 17:50:22	75° 31' 27" W	10° 23' 55" N	0	360	No contiene Evento
13/03/2021 18:50:34	13/03/2021 18:50:23	75° 31' 27" W	10° 23' 55" N	0	360	No contiene Evento
13/03/2021 19:51:04	13/03/2021 19:50:23	75° 31' 27" W	10° 23' 55" N	0	360	No contiene Evento
13/03/2021 20:51:03	13/03/2021 20:50:23	75° 31' 27" W	10° 23' 55" N	0	360	No contiene Evento
13/03/2021 21:51:04	13/03/2021 21:50:24	75° 31' 27" W	10° 23' 55" N	0	360	No contiene Evento
13/03/2021 22:51:02	13/03/2021 22:50:24	75° 31' 27" W	10° 23' 55" N	0	360	No contiene Evento
13/03/2021 23:51:03	13/03/2021 23:50:24	75° 31' 27" W	10° 23' 55" N	0	360	No contiene Evento
14/03/2021 11:32:35	14/03/2021 00:50:25	75° 31' 27" W	10° 23' 55" N	0	360	No contiene Evento
14/03/2021 12:31:35	14/03/2021 12:31:03	75° 31' 27" W	10° 23' 55" N	0	360	No contiene Evento
14/03/2021 13:31:34	14/03/2021 13:31:03	75° 31' 27" W	10° 23' 55" N	0	360	No contiene Evento
14/03/2021 14:31:34	14/03/2021 14:31:04	75° 31' 27" W	10° 23' 55" N	0	360	No contiene Evento
14/03/2021 15:31:37	14/03/2021 15:31:04	75° 31' 27" W	10° 23' 55" N	0	360	No contiene Evento
14/03/2021 15:44:34	14/03/2021 15:44:04	75° 31' 27" W	10° 23' 55" N	0	0	Desconexion del sistema de alimentacion
14/03/2021 16:31:33	14/03/2021 16:31:04	75° 31' 27" W	10° 23' 55" N	0	360	No contiene Evento
14/03/2021 17:31:35	14/03/2021 17:31:04	75° 31' 27" W	10° 23' 55" N	0	360	No contiene Evento
14/03/2021 18:31:33	14/03/2021 18:31:05	75° 31' 27" W	10° 23' 55" N	0	360	No contiene Evento
14/03/2021 19:31:33	14/03/2021 19:31:05	75° 31' 27" W	10° 23' 55" N	0	360	No contiene Evento
14/03/2021 20:31:33	14/03/2021 20:31:05	75° 31' 27" W	10° 23' 55" N	0	360	No contiene Evento
14/03/2021 21:31:33	14/03/2021 21:31:06	75° 31' 27" W	10° 23' 55" N	0	360	No contiene Evento
14/03/2021 22:31:33	14/03/2021 22:31:06	75° 31' 27" W	10° 23' 55" N	0	360	No contiene Evento
14/03/2021 23:31:33	14/03/2021 23:31:06	75° 31' 27" W	10° 23' 55" N	0	360	No contiene Evento
15/03/2021 00:31:33	15/03/2021 00:31:07	75° 31' 27" W	10° 23' 55" N	0	360	No contiene Evento
15/03/2021 10:34:05	15/03/2021 10:33:40	75° 31' 27" W	10° 23' 55" N	0	360	No contiene Evento
15/03/2021 11:34:07	15/03/2021 11:33:40	75° 31' 27" W	10° 23' 55" N	0	360	No contiene Evento
15/03/2021 12:34:02	15/03/2021 12:33:40	75° 31' 27" W	10° 23' 55" N	0	360	No contiene Evento
15/03/2021 13:34:02	15/03/2021 13:33:41	75° 31' 27" W	10° 23' 55" N	0	360	No contiene Evento
15/03/2021 14:02:33	15/03/2021 14:02:13	75° 31' 27" W	10° 23' 55" N	0	0	Desconexion del sistema de alimentacion
15/03/2021 14:34:03	15/03/2021 14:33:41	75° 31' 27" W	10° 23' 55" N	0	360	No contiene Evento
15/03/2021 15:34:12	15/03/2021 15:33:41	75° 31' 27" W	10° 23' 55" N	0	360	No contiene Evento
15/03/2021 16:34:17	15/03/2021 16:33:41	75° 31' 27" W	10° 23' 55" N	0	5	No contiene Evento
15/03/2021 17:34:04	15/03/2021 17:33:42	75° 31' 27" W	10° 23' 55" N	0	5	No contiene Evento
15/03/2021 18:34:04	15/03/2021 18:33:42	75° 31' 27" W	10° 23' 55" N	0	5	No contiene Evento
15/03/2021 19:34:04	15/03/2021 19:33:42	75° 31' 27" W	10° 23' 55" N	0	5	No contiene Evento
15/03/2021 20:34:04	15/03/2021 20:33:43	75° 31' 27" W	10° 23' 55" N	0	5	No contiene Evento
15/03/2021 21:34:04	15/03/2021 21:33:43	75° 31' 27" W	10° 23' 55" N	0	5	No contiene Evento
15/03/2021 22:34:04	15/03/2021 22:33:44	75° 31' 27" W	10° 23' 55" N	0	5	No contiene Evento

Fecha Recibido	Fecha Envio	Longitud	Latitud	Velocidad	Rumb	Evento
16/03/2021 11:00:04	15/03/2021 23:33:44	75° 31' 27" W	10° 23' 55" N	0	5	No contiene Evento
16/03/2021 11:59:10	16/03/2021 11:58:29	75° 31' 27" W	10° 23' 55" N	0	360	No contiene Evento
16/03/2021 12:59:04	16/03/2021 12:58:30	75° 31' 27" W	10° 23' 55" N	0	360	No contiene Evento
10/11/2016 04:04:43	16/03/2021 13:22:56	75° 31' 26" W	10° 23' 55" N	0	325	No contiene Evento
16/03/2021 13:59:03	16/03/2021 13:58:30	75° 31' 27" W	10° 23' 55" N	0	360	No contiene Evento
16/03/2021 14:59:03	16/03/2021 14:58:30	75° 31' 27" W	10° 23' 55" N	0	360	No contiene Evento
16/03/2021 15:33:35	16/03/2021 15:33:10	75° 31' 27" W	10° 23' 55" N	0	0	Desconexion del sistema de alimentacion
02/08/2016 17:59:50	16/03/2021 15:46:08	75° 31' 27" W	10° 23' 54" N	0	0	Desconexion del sistema de alimentacion
16/03/2021 15:59:03	16/03/2021 15:58:31	75° 31' 27" W	10° 23' 55" N	0	360	No contiene Evento
16/03/2021 16:59:03	16/03/2021 16:58:31	75° 31' 27" W	10° 23' 55" N	0	360	No contiene Evento
28/11/2015 04:45:17	16/03/2021 17:17:28	74° 12' 48" W	11° 40' 14" N	0	51	No contiene Evento
16/03/2021 17:59:03	16/03/2021 17:58:32	75° 31' 27" W	10° 23' 55" N	0	360	No contiene Evento
16/03/2021 18:59:04	16/03/2021 18:58:32	75° 31' 27" W	10° 23' 55" N	0	360	No contiene Evento
16/03/2021 19:59:04	16/03/2021 19:58:32	75° 31' 27" W	10° 23' 55" N	0	360	No contiene Evento
16/03/2021 20:59:03	16/03/2021 20:58:32	75° 31' 27" W	10° 23' 55" N	0	360	No contiene Evento
16/03/2021 21:59:04	16/03/2021 21:58:33	75° 31' 27" W	10° 23' 55" N	0	360	No contiene Evento
06/03/2016 14:51:53	16/03/2021 22:24:16	75° 31' 27" W	10° 23' 55" N	0	294	No contiene Evento
16/03/2021 22:59:02	16/03/2021 22:58:33	75° 31' 27" W	10° 23' 55" N	0	360	No contiene Evento
16/03/2021 23:59:03	16/03/2021 23:58:33	75° 31' 27" W	10° 23' 55" N	0	360	No contiene Evento
17/03/2021 11:15:04	17/03/2021 00:58:34	75° 31' 27" W	10° 23' 55" N	0	360	No contiene Evento
17/03/2021 12:13:34	17/03/2021 12:13:05	75° 31' 27" W	10° 23' 55" N	0	360	No contiene Evento
17/03/2021 13:13:34	17/03/2021 13:13:05	75° 31' 27" W	10° 23' 55" N	0	360	No contiene Evento
17/03/2021 14:13:34	17/03/2021 14:13:05	75° 31' 27" W	10° 23' 55" N	0	360	No contiene Evento
17/03/2021 15:13:35	17/03/2021 15:13:06	75° 31' 27" W	10° 23' 55" N	0	360	No contiene Evento
17/03/2021 15:23:04	17/03/2021 15:22:39	75° 31' 27" W	10° 23' 55" N	0	0	Desconexion del sistema de alimentacion
17/03/2021 16:13:34	17/03/2021 16:13:06	75° 31' 27" W	10° 23' 55" N	0	360	No contiene Evento
17/03/2021 17:13:34	17/03/2021 17:13:06	75° 31' 27" W	10° 23' 55" N	0	360	No contiene Evento
17/03/2021 18:13:34	17/03/2021 18:13:07	75° 31' 27" W	10° 23' 55" N	0	360	No contiene Evento
17/03/2021 19:13:33	17/03/2021 19:13:07	75° 31' 27" W	10° 23' 55" N	0	360	No contiene Evento
17/03/2021 20:13:35	17/03/2021 20:13:07	75° 31' 27" W	10° 23' 55" N	0	360	No contiene Evento
17/03/2021 21:13:33	17/03/2021 21:13:08	75° 31' 27" W	10° 23' 55" N	0	360	No contiene Evento
17/03/2021 22:13:33	17/03/2021 22:13:08	75° 31' 27" W	10° 23' 55" N	0	360	No contiene Evento
17/03/2021 23:13:34	17/03/2021 23:13:08	75° 31' 27" W	10° 23' 55" N	0	360	No contiene Evento
18/03/2021 11:03:34	18/03/2021 11:02:55	75° 31' 27" W	10° 23' 55" N	0	360	No contiene Evento
18/03/2021 12:03:09	18/03/2021 12:02:55	75° 31' 27" W	10° 23' 55" N	0	360	No contiene Evento
18/03/2021 13:04:18	18/03/2021 13:02:55	75° 31' 27" W	10° 23' 55" N	0	360	No contiene Evento
18/03/2021 14:03:53	18/03/2021 14:02:55	75° 31' 27" W	10° 23' 55" N	0	360	No contiene Evento
18/03/2021 15:03:08	18/03/2021 15:02:56	75° 31' 27" W	10° 23' 55" N	0	360	No contiene Evento
18/03/2021 15:21:39	18/03/2021 15:21:05	75° 31' 27" W	10° 23' 55" N	0	0	Desconexion del sistema de alimentacion
18/03/2021 16:03:06	18/03/2021 16:02:56	75° 31' 27" W	10° 23' 55" N	0	360	No contiene Evento
18/03/2021 17:03:08	18/03/2021 17:02:57	75° 31' 27" W	10° 23' 55" N	0	360	No contiene Evento

Fecha Recibido	Fecha Envio	Longitud	Latitud	Velocidad	Rumb	Evento
18/03/2021 18:03:38	18/03/2021 18:02:57	75° 31' 27" W	10° 23' 55" N	0	360	No contiene Evento
18/03/2021 19:03:37	18/03/2021 19:02:57	75° 31' 27" W	10° 23' 55" N	0	360	No contiene Evento
18/03/2021 20:03:23	18/03/2021 20:02:58	75° 31' 27" W	10° 23' 55" N	0	360	No contiene Evento
18/03/2021 21:03:17	18/03/2021 21:02:58	75° 31' 27" W	10° 23' 55" N	0	360	No contiene Evento
18/03/2021 22:03:18	18/03/2021 22:02:58	75° 31' 27" W	10° 23' 55" N	0	360	No contiene Evento
18/03/2021 23:03:18	18/03/2021 23:02:59	75° 31' 27" W	10° 23' 55" N	0	360	No contiene Evento
19/03/2021 10:11:46	19/03/2021 00:02:59	75° 31' 27" W	10° 23' 55" N	0	360	No contiene Evento
13/05/2015 08:38:22	19/03/2021 05:53:52	75° 31' 26" W	10° 23' 55" N	0	107	No contiene Evento
20/08/2015 18:44:46	19/03/2021 09:20:40	75° 31' 26" W	10° 23' 55" N	0	116	No contiene Evento
14/06/2016 01:01:07	19/03/2021 10:31:04	75° 31' 28" W	10° 23' 52" N	0	213	No contiene Evento
19/03/2021 11:10:46	19/03/2021 11:10:19	75° 31' 27" W	10° 23' 55" N	0	360	No contiene Evento
19/03/2021 12:10:46	19/03/2021 12:10:19	75° 31' 27" W	10° 23' 55" N	0	360	No contiene Evento
19/03/2021 13:10:48	19/03/2021 13:10:20	75° 31' 27" W	10° 23' 55" N	0	360	No contiene Evento
19/03/2021 14:10:43	19/03/2021 14:10:20	75° 31' 27" W	10° 23' 55" N	0	360	No contiene Evento
19/03/2021 15:07:11	19/03/2021 15:06:44	75° 31' 27" W	10° 23' 55" N	0	0	Desconexion del sistema de alimentacion
19/03/2021 15:10:41	19/03/2021 15:10:20	75° 31' 27" W	10° 23' 55" N	0	360	No contiene Evento
19/03/2021 16:10:50	19/03/2021 16:10:21	75° 31' 27" W	10° 23' 55" N	0	360	No contiene Evento
19/03/2021 17:10:43	19/03/2021 17:10:21	75° 31' 27" W	10° 23' 55" N	0	360	No contiene Evento
19/03/2021 18:10:42	19/03/2021 18:10:21	75° 31' 27" W	10° 23' 55" N	0	360	No contiene Evento
19/03/2021 19:10:50	19/03/2021 19:10:22	75° 31' 27" W	10° 23' 55" N	0	360	No contiene Evento
19/03/2021 20:10:40	19/03/2021 20:10:22	75° 31' 27" W	10° 23' 55" N	0	360	No contiene Evento
19/03/2021 21:10:40	19/03/2021 21:10:22	75° 31' 27" W	10° 23' 55" N	0	360	No contiene Evento
19/03/2021 22:10:40	19/03/2021 22:10:23	75° 31' 27" W	10° 23' 55" N	0	360	No contiene Evento
19/03/2021 23:11:40	19/03/2021 23:10:23	75° 31' 27" W	10° 23' 55" N	0	360	No contiene Evento
20/03/2021 11:31:41	20/03/2021 00:10:23	75° 31' 27" W	10° 23' 55" N	0	360	No contiene Evento
20/03/2021 12:30:11	20/03/2021 12:29:40	75° 31' 27" W	10° 23' 55" N	0	360	No contiene Evento
20/03/2021 13:30:11	20/03/2021 13:29:40	75° 31' 27" W	10° 23' 55" N	0	360	No contiene Evento
20/03/2021 14:30:11	20/03/2021 14:29:40	75° 31' 27" W	10° 23' 55" N	0	360	No contiene Evento
20/03/2021 15:30:11	20/03/2021 15:29:41	75° 31' 27" W	10° 23' 55" N	0	360	No contiene Evento
20/03/2021 16:30:12	20/03/2021 16:29:41	75° 31' 27" W	10° 23' 55" N	0	360	No contiene Evento
20/03/2021 17:30:11	20/03/2021 17:29:41	75° 31' 27" W	10° 23' 55" N	0	360	No contiene Evento
20/03/2021 18:15:42	20/03/2021 18:14:58	75° 31' 27" W	10° 23' 55" N	0	0	Desconexion del sistema de alimentacion
20/03/2021 18:30:11	20/03/2021 18:29:42	75° 31' 27" W	10° 23' 55" N	0	360	No contiene Evento
28/11/2015 04:56:17	23/03/2021 17:04:08	74° 12' 5" W	11° 40' 46" N	0	53	No contiene Evento
02/07/2015 01:49:03	24/03/2021 10:32:16	75° 31' 26" W	10° 23' 55" N	0	63	No contiene Evento
13/05/2015 08:48:22	26/03/2021 04:33:52	75° 31' 27" W	10° 23' 55" N	0	290	No contiene Evento
02/08/2016 18:13:50	26/03/2021 08:16:08	75° 31' 26" W	10° 23' 55" N	0	0	Desconexion del sistema de alimentacion
14/06/2016 01:11:07	26/03/2021 14:11:04	75° 31' 26" W	10° 23' 56" N	0	25	No contiene Evento
29/03/2021 11:02:42	29/03/2021 00:24:37	75° 31' 27" W	10° 23' 55" N	0	80	No contiene Evento
29/03/2021 12:01:20	29/03/2021 12:00:57	75° 31' 27" W	10° 23' 55" N	0	360	No contiene Evento
29/03/2021 13:01:12	29/03/2021 13:00:58	75° 31' 27" W	10° 23' 55" N	0	360	No contiene Evento

Fecha Recibido	Fecha Envio	Longitud	Latitud	Velocidad	Rumb	Evento
29/03/2021 14:01:12	29/03/2021 14:00:58	75° 31' 27" W	10° 23' 55" N	0	360	No contiene Evento
29/03/2021 15:01:13	29/03/2021 15:00:58	75° 31' 27" W	10° 23' 55" N	0	360	No contiene Evento
29/03/2021 15:25:12	29/03/2021 15:24:58	75° 31' 27" W	10° 23' 55" N	0	0	Desconexion del sistema de alimentacion
29/03/2021 16:01:12	29/03/2021 16:00:59	75° 31' 27" W	10° 23' 55" N	0	360	No contiene Evento
29/03/2021 17:01:42	29/03/2021 17:00:59	75° 31' 27" W	10° 23' 55" N	0	360	No contiene Evento
29/03/2021 18:01:18	29/03/2021 18:00:59	75° 31' 27" W	10° 23' 55" N	0	360	No contiene Evento
29/03/2021 19:01:12	29/03/2021 19:01:00	75° 31' 27" W	10° 23' 55" N	0	360	No contiene Evento
29/03/2021 20:01:12	29/03/2021 20:01:00	75° 31' 27" W	10° 23' 55" N	0	360	No contiene Evento
29/03/2021 21:01:14	29/03/2021 21:01:00	75° 31' 27" W	10° 23' 55" N	0	360	No contiene Evento
29/03/2021 22:01:12	29/03/2021 22:01:01	75° 31' 27" W	10° 23' 55" N	0	360	No contiene Evento
29/03/2021 23:01:44	29/03/2021 23:01:01	75° 31' 27" W	10° 23' 55" N	0	360	No contiene Evento
30/03/2021 11:03:11	30/03/2021 00:01:01	75° 31' 27" W	10° 23' 55" N	0	360	No contiene Evento
02/07/2015 01:57:03	30/03/2021 00:08:56	75° 31' 26" W	10° 23' 55" N	0	270	No contiene Evento
10/11/2016 04:24:53	30/03/2021 11:32:56	75° 31' 27" W	10° 23' 55" N	0	337	No contiene Evento
30/03/2021 12:01:42	30/03/2021 12:01:13	75° 31' 27" W	10° 23' 55" N	0	360	No contiene Evento
30/03/2021 13:01:42	30/03/2021 13:01:13	75° 31' 27" W	10° 23' 55" N	0	360	No contiene Evento
30/03/2021 14:01:42	30/03/2021 14:01:14	75° 31' 27" W	10° 23' 55" N	0	360	No contiene Evento
30/03/2021 15:01:42	30/03/2021 15:01:14	75° 31' 27" W	10° 23' 55" N	0	360	No contiene Evento
30/03/2021 15:11:41	30/03/2021 15:11:03	75° 31' 27" W	10° 23' 55" N	0	0	Desconexion del sistema de alimentacion
30/03/2021 16:01:41	30/03/2021 16:01:14	75° 31' 27" W	10° 23' 55" N	0	360	No contiene Evento
28/11/2015 05:06:17	30/03/2021 16:34:08	74° 11' 24" W	11° 41' 18" N	0	51	No contiene Evento
30/03/2021 17:02:11	30/03/2021 17:01:15	75° 31' 27" W	10° 23' 55" N	0	360	No contiene Evento
30/03/2021 18:01:42	30/03/2021 18:01:15	75° 31' 27" W	10° 23' 55" N	0	360	No contiene Evento
30/03/2021 19:01:41	30/03/2021 19:01:15	75° 31' 27" W	10° 23' 55" N	0	360	No contiene Evento
25/04/2016 19:55:47	30/03/2021 19:39:20	74° 2' 6" W	11° 45' 17" N	0	141	No contiene Evento
30/03/2021 20:01:40	30/03/2021 20:01:16	75° 31' 27" W	10° 23' 55" N	0	360	No contiene Evento
30/03/2021 21:01:40	30/03/2021 21:01:16	75° 31' 27" W	10° 23' 55" N	0	360	No contiene Evento
30/03/2021 22:01:41	30/03/2021 22:01:16	75° 31' 27" W	10° 23' 55" N	0	360	No contiene Evento
30/03/2021 23:01:41	30/03/2021 23:01:17	75° 31' 27" W	10° 23' 55" N	0	360	No contiene Evento
31/03/2021 11:24:43	31/03/2021 00:01:17	75° 31' 27" W	10° 23' 55" N	0	360	No contiene Evento
06/03/2016 15:12:06	31/03/2021 05:44:16	75° 31' 26" W	10° 23' 55" N	0	146	No contiene Evento
31/03/2021 12:23:12	31/03/2021 12:22:34	75° 31' 27" W	10° 23' 55" N	0	265	No contiene Evento
31/03/2021 13:23:13	31/03/2021 13:22:34	75° 31' 27" W	10° 23' 55" N	0	265	No contiene Evento
31/03/2021 14:23:12	31/03/2021 14:22:35	75° 31' 27" W	10° 23' 55" N	0	265	No contiene Evento
31/03/2021 15:08:11	31/03/2021 15:07:35	75° 31' 27" W	10° 23' 55" N	0	0	Desconexion del sistema de alimentacion
31/03/2021 15:23:11	31/03/2021 15:22:35	75° 31' 27" W	10° 23' 55" N	0	265	No contiene Evento
31/03/2021 16:23:13	31/03/2021 16:22:35	75° 31' 27" W	10° 23' 55" N	0	260	No contiene Evento
31/03/2021 17:23:12	31/03/2021 17:22:36	75° 31' 27" W	10° 23' 55" N	0	260	No contiene Evento
31/03/2021 18:23:12	31/03/2021 18:22:36	75° 31' 27" W	10° 23' 55" N	0	260	No contiene Evento
31/03/2021 19:23:11	31/03/2021 19:22:37	75° 31' 27" W	10° 23' 55" N	0	260	No contiene Evento
31/03/2021 20:23:11	31/03/2021 20:22:37	75° 31' 27" W	10° 23' 55" N	0	260	No contiene Evento

Fecha Recibido	Fecha Envio	Longitud	Latitud	Velocidad	Rumb	Evento
31/03/2021 21:23:12	31/03/2021 21:22:37	75° 31' 27" W	10° 23' 55" N	0	260	No contiene Evento
31/03/2021 22:23:12	31/03/2021 22:22:38	75° 31' 27" W	10° 23' 55" N	0	260	No contiene Evento
01/04/2021 11:43:42	31/03/2021 23:22:38	75° 31' 27" W	10° 23' 55" N	0	260	No contiene Evento
01/04/2021 12:42:13	01/04/2021 12:42:01	75° 31' 27" W	10° 23' 55" N	0	360	No contiene Evento
01/04/2021 13:42:14	01/04/2021 13:42:02	75° 31' 27" W	10° 23' 55" N	0	360	No contiene Evento
01/04/2021 14:42:12	01/04/2021 14:42:02	75° 31' 27" W	10° 23' 55" N	0	360	No contiene Evento
01/04/2021 15:42:43	01/04/2021 15:42:02	75° 31' 27" W	10° 23' 55" N	0	360	No contiene Evento
01/04/2021 16:11:13	01/04/2021 16:10:45	75° 31' 27" W	10° 23' 55" N	0	0	Desconexion del sistema de alimentacion
01/04/2021 16:42:44	01/04/2021 16:42:03	75° 31' 27" W	10° 23' 55" N	0	360	No contiene Evento
01/04/2021 17:42:18	01/04/2021 17:42:03	75° 31' 27" W	10° 23' 55" N	0	360	No contiene Evento
01/04/2021 18:42:14	01/04/2021 18:42:04	75° 31' 27" W	10° 23' 55" N	0	5	No contiene Evento
01/04/2021 19:42:43	01/04/2021 19:42:04	75° 31' 27" W	10° 23' 55" N	0	5	No contiene Evento
01/04/2021 20:42:42	01/04/2021 20:42:04	75° 31' 27" W	10° 23' 55" N	0	5	No contiene Evento
01/04/2021 21:42:14	01/04/2021 21:42:04	75° 31' 27" W	10° 23' 55" N	0	5	No contiene Evento
01/04/2021 22:42:45	01/04/2021 22:42:05	75° 31' 27" W	10° 23' 55" N	0	5	No contiene Evento
01/04/2021 23:42:44	01/04/2021 23:42:05	75° 31' 27" W	10° 23' 55" N	0	5	No contiene Evento
20/08/2015 19:03:50	02/04/2021 04:44:00	75° 31' 26" W	10° 23' 56" N	0	29	No contiene Evento
02/04/2021 11:58:49	02/04/2021 11:58:26	75° 31' 27" W	10° 23' 55" N	0	360	No contiene Evento
02/04/2021 12:58:49	02/04/2021 12:58:26	75° 31' 27" W	10° 23' 55" N	0	360	No contiene Evento
02/04/2021 13:58:57	02/04/2021 13:58:26	75° 31' 27" W	10° 23' 55" N	0	360	No contiene Evento
02/04/2021 14:58:49	02/04/2021 14:58:27	75° 31' 27" W	10° 23' 55" N	0	360	No contiene Evento
02/04/2021 15:02:55	02/04/2021 15:02:38	75° 31' 27" W	10° 23' 55" N	0	0	Desconexion del sistema de alimentacion
02/04/2021 15:58:55	02/04/2021 15:58:27	75° 31' 27" W	10° 23' 55" N	0	360	No contiene Evento
02/04/2021 16:58:49	02/04/2021 16:58:28	75° 31' 27" W	10° 23' 55" N	0	360	No contiene Evento
02/04/2021 17:58:49	02/04/2021 17:58:28	75° 31' 27" W	10° 23' 55" N	0	360	No contiene Evento
02/04/2021 18:58:49	02/04/2021 18:58:28	75° 31' 27" W	10° 23' 55" N	0	360	No contiene Evento
02/04/2021 19:58:48	02/04/2021 19:58:29	75° 31' 27" W	10° 23' 55" N	0	360	No contiene Evento
02/04/2021 20:58:48	02/04/2021 20:58:29	75° 31' 27" W	10° 23' 55" N	0	5	No contiene Evento
02/04/2021 21:58:47	02/04/2021 21:58:29	75° 31' 27" W	10° 23' 55" N	0	5	No contiene Evento
02/04/2021 22:58:48	02/04/2021 22:58:30	75° 31' 27" W	10° 23' 55" N	0	5	No contiene Evento
03/04/2021 12:08:48	03/04/2021 12:08:33	75° 31' 27" W	10° 23' 55" N	0	360	No contiene Evento
03/04/2021 13:08:48	03/04/2021 13:08:34	75° 31' 27" W	10° 23' 55" N	0	360	No contiene Evento
03/04/2021 14:08:48	03/04/2021 14:08:34	75° 31' 27" W	10° 23' 55" N	0	360	No contiene Evento
03/04/2021 15:05:48	03/04/2021 15:05:16	75° 31' 27" W	10° 23' 55" N	0	0	Desconexion del sistema de alimentacion
03/04/2021 15:09:18	03/04/2021 15:08:34	75° 31' 27" W	10° 23' 55" N	0	360	No contiene Evento
03/04/2021 16:08:48	03/04/2021 16:08:35	75° 31' 27" W	10° 23' 55" N	0	360	No contiene Evento
03/04/2021 17:09:19	03/04/2021 17:08:35	75° 31' 27" W	10° 23' 55" N	0	360	No contiene Evento
03/04/2021 18:08:48	03/04/2021 18:08:36	75° 31' 27" W	10° 23' 55" N	0	360	No contiene Evento
03/04/2021 19:08:48	03/04/2021 19:08:36	75° 31' 27" W	10° 23' 55" N	0	205	No contiene Evento
03/04/2021 20:09:18	03/04/2021 20:08:36	75° 31' 27" W	10° 23' 55" N	0	205	No contiene Evento
03/04/2021 21:08:48	03/04/2021 21:08:37	75° 31' 27" W	10° 23' 55" N	0	205	No contiene Evento

Fecha Recibido	Fecha Envio	Longitud	Latitud	Velocidad	Rumb	Evento
03/04/2021 22:09:18	03/04/2021 22:08:37	75° 31' 27" W	10° 23' 55" N	0	205	No contiene Evento
04/04/2021 11:05:18	03/04/2021 23:08:37	75° 31' 27" W	10° 23' 55" N	0	205	No contiene Evento
04/04/2021 12:03:47	04/04/2021 12:03:32	75° 31' 27" W	10° 23' 55" N	0	20	No contiene Evento
04/04/2021 13:03:47	04/04/2021 13:03:33	75° 31' 27" W	10° 23' 55" N	0	20	No contiene Evento
04/04/2021 14:03:49	04/04/2021 14:03:33	75° 31' 27" W	10° 23' 55" N	0	310	No contiene Evento
04/04/2021 14:55:50	04/04/2021 14:55:20	75° 31' 27" W	10° 23' 55" N	0	0	Desconexion del sistema de alimentacion
04/04/2021 15:03:50	04/04/2021 15:03:33	75° 31' 27" W	10° 23' 55" N	0	310	No contiene Evento
04/04/2021 16:03:49	04/04/2021 16:03:34	75° 31' 27" W	10° 23' 55" N	0	310	No contiene Evento
04/04/2021 17:03:50	04/04/2021 17:03:34	75° 31' 27" W	10° 23' 55" N	0	310	No contiene Evento
04/04/2021 18:03:50	04/04/2021 18:03:34	75° 31' 27" W	10° 23' 55" N	0	310	No contiene Evento
04/04/2021 19:03:50	04/04/2021 19:03:35	75° 31' 27" W	10° 23' 55" N	0	310	No contiene Evento
04/04/2021 20:03:49	04/04/2021 20:03:35	75° 31' 27" W	10° 23' 55" N	0	310	No contiene Evento
04/04/2021 21:03:49	04/04/2021 21:03:35	75° 31' 27" W	10° 23' 55" N	0	310	No contiene Evento
04/04/2021 22:03:49	04/04/2021 22:03:36	75° 31' 27" W	10° 23' 55" N	0	310	No contiene Evento
04/04/2021 23:03:51	04/04/2021 23:03:36	75° 31' 27" W	10° 23' 55" N	0	310	No contiene Evento
05/04/2021 12:00:52	05/04/2021 12:00:40	75° 31' 27" W	10° 23' 55" N	0	360	No contiene Evento
05/04/2021 13:01:00	05/04/2021 13:00:41	75° 31' 27" W	10° 23' 55" N	0	360	No contiene Evento
05/04/2021 14:00:51	05/04/2021 14:00:41	75° 31' 27" W	10° 23' 55" N	0	360	No contiene Evento
05/04/2021 14:47:20	05/04/2021 14:47:11	75° 31' 27" W	10° 23' 55" N	0	0	Desconexion del sistema de alimentacion
05/04/2021 15:00:51	05/04/2021 15:00:41	75° 31' 27" W	10° 23' 55" N	0	360	No contiene Evento
05/04/2021 16:00:51	05/04/2021 16:00:42	75° 31' 27" W	10° 23' 55" N	0	360	No contiene Evento
05/04/2021 17:01:19	05/04/2021 17:00:42	75° 31' 27" W	10° 23' 55" N	0	360	No contiene Evento
05/04/2021 18:01:21	05/04/2021 18:00:43	75° 31' 27" W	10° 23' 55" N	0	360	No contiene Evento
05/04/2021 19:01:18	05/04/2021 19:00:43	75° 31' 27" W	10° 23' 55" N	0	360	No contiene Evento
05/04/2021 20:01:19	05/04/2021 20:00:43	75° 31' 27" W	10° 23' 55" N	0	360	No contiene Evento
05/04/2021 21:01:18	05/04/2021 21:00:44	75° 31' 27" W	10° 23' 55" N	0	360	No contiene Evento
05/04/2021 22:01:19	05/04/2021 22:00:44	75° 31' 27" W	10° 23' 55" N	0	360	No contiene Evento
06/04/2021 10:42:57	05/04/2021 23:00:44	75° 31' 27" W	10° 23' 55" N	0	360	No contiene Evento
25/04/2016 21:26:12	06/04/2021 03:52:40	74° 1' 34" W	11° 44' 35" N	0	142	No contiene Evento
06/04/2021 11:41:32	06/04/2021 11:41:02	75° 31' 27" W	10° 23' 55" N	0	245	No contiene Evento
06/04/2021 12:41:34	06/04/2021 12:41:02	75° 31' 27" W	10° 23' 55" N	0	245	No contiene Evento
06/04/2021 13:41:34	06/04/2021 13:41:02	75° 31' 27" W	10° 23' 55" N	0	245	No contiene Evento
06/04/2021 14:41:35	06/04/2021 14:41:03	75° 31' 27" W	10° 23' 55" N	0	245	No contiene Evento
06/04/2021 14:51:07	06/04/2021 14:50:39	75° 31' 27" W	10° 23' 55" N	0	0	Desconexion del sistema de alimentacion
06/04/2021 15:41:35	06/04/2021 15:41:03	75° 31' 27" W	10° 23' 55" N	0	245	No contiene Evento
06/04/2021 16:41:34	06/04/2021 16:41:03	75° 31' 27" W	10° 23' 55" N	0	245	No contiene Evento
06/04/2021 17:41:36	06/04/2021 17:41:04	75° 31' 27" W	10° 23' 55" N	0	245	No contiene Evento
06/04/2021 18:41:36	06/04/2021 18:41:04	75° 31' 27" W	10° 23' 55" N	0	245	No contiene Evento
06/04/2021 19:41:34	06/04/2021 19:41:04	75° 31' 27" W	10° 23' 55" N	0	245	No contiene Evento
06/04/2021 20:41:37	06/04/2021 20:41:05	75° 31' 27" W	10° 23' 55" N	0	245	No contiene Evento
06/04/2021 21:41:34	06/04/2021 21:41:05	75° 31' 27" W	10° 23' 55" N	0	245	No contiene Evento

Fecha Recibido	Fecha Envio	Longitud	Latitud	Velocidad	Rumb	Evento
06/04/2021 22:41:34	06/04/2021 22:41:05	75° 31' 27" W	10° 23' 55" N	0	245	No contiene Evento
07/04/2021 11:50:05	07/04/2021 11:49:24	75° 31' 27" W	10° 23' 55" N	0	360	No contiene Evento
07/04/2021 12:50:03	07/04/2021 12:49:24	75° 31' 27" W	10° 23' 55" N	0	360	No contiene Evento
07/04/2021 13:49:33	07/04/2021 13:49:24	75° 31' 27" W	10° 23' 55" N	0	360	No contiene Evento
07/04/2021 14:46:03	07/04/2021 14:45:25	75° 31' 27" W	10° 23' 55" N	0	0	Desconexion del sistema de alimentacion
07/04/2021 14:49:33	07/04/2021 14:49:25	75° 31' 27" W	10° 23' 55" N	0	360	No contiene Evento
07/04/2021 15:50:05	07/04/2021 15:49:25	75° 31' 27" W	10° 23' 55" N	0	360	No contiene Evento
07/04/2021 16:50:03	07/04/2021 16:49:25	75° 31' 27" W	10° 23' 55" N	0	360	No contiene Evento
07/04/2021 17:50:03	07/04/2021 17:49:26	75° 31' 27" W	10° 23' 55" N	0	360	No contiene Evento
07/04/2021 18:50:06	07/04/2021 18:49:26	75° 31' 27" W	10° 23' 55" N	0	360	No contiene Evento
07/04/2021 19:49:36	07/04/2021 19:49:26	75° 31' 27" W	10° 23' 55" N	0	360	No contiene Evento
07/04/2021 20:49:35	07/04/2021 20:49:27	75° 31' 27" W	10° 23' 55" N	0	360	No contiene Evento
08/04/2021 10:45:35	07/04/2021 21:49:27	75° 31' 27" W	10° 23' 55" N	0	360	No contiene Evento
08/04/2021 11:43:35	08/04/2021 11:43:20	75° 31' 27" W	10° 23' 55" N	0	360	No contiene Evento
08/04/2021 12:43:34	08/04/2021 12:43:21	75° 31' 27" W	10° 23' 55" N	0	360	No contiene Evento
02/08/2016 18:32:50	08/04/2021 12:56:08	75° 31' 27" W	10° 23' 55" N	0	0	Desconexion del sistema de alimentacion
08/04/2021 13:43:36	08/04/2021 13:43:21	75° 31' 27" W	10° 23' 55" N	0	360	No contiene Evento
08/04/2021 14:43:36	08/04/2021 14:43:22	75° 31' 27" W	10° 23' 55" N	0	360	No contiene Evento
08/04/2021 14:53:34	08/04/2021 14:53:01	75° 31' 27" W	10° 23' 55" N	0	0	Desconexion del sistema de alimentacion
08/04/2021 15:43:34	08/04/2021 15:43:22	75° 31' 27" W	10° 23' 55" N	0	360	No contiene Evento
08/04/2021 16:43:39	08/04/2021 16:43:22	75° 31' 27" W	10° 23' 55" N	0	360	No contiene Evento
08/04/2021 17:43:34	08/04/2021 17:43:22	75° 31' 27" W	10° 23' 55" N	0	360	No contiene Evento
28/11/2015 05:19:17	08/04/2021 18:20:48	74° 10' 33" W	11° 41' 54" N	0	54	No contiene Evento
08/04/2021 18:44:04	08/04/2021 18:43:23	75° 31' 27" W	10° 23' 55" N	0	360	No contiene Evento
08/04/2021 19:44:04	08/04/2021 19:43:23	75° 31' 27" W	10° 23' 55" N	0	360	No contiene Evento
08/04/2021 20:44:04	08/04/2021 20:43:23	75° 31' 27" W	10° 23' 55" N	0	360	No contiene Evento
08/04/2021 21:43:37	08/04/2021 21:43:24	75° 31' 27" W	10° 23' 55" N	0	360	No contiene Evento
09/04/2021 10:49:35	08/04/2021 22:43:24	75° 31' 27" W	10° 23' 55" N	0	360	No contiene Evento
14/06/2016 01:31:07	09/04/2021 07:04:24	75° 31' 26" W	10° 23' 55" N	0	193	No contiene Evento
20/08/2015 19:14:46	09/04/2021 08:57:20	75° 31' 27" W	10° 23' 55" N	0	228	No contiene Evento
13/05/2015 09:09:22	09/04/2021 11:20:32	75° 31' 26" W	10° 23' 55" N	0	97	No contiene Evento
09/04/2021 11:49:00	09/04/2021 11:47:30	75° 31' 27" W	10° 23' 55" N	0	360	No contiene Evento
09/04/2021 12:47:55	09/04/2021 12:47:31	75° 31' 27" W	10° 23' 55" N	0	140	No contiene Evento
09/04/2021 13:47:55	09/04/2021 13:47:31	75° 31' 27" W	10° 23' 55" N	0	140	No contiene Evento
09/04/2021 14:48:00	09/04/2021 14:47:31	75° 31' 27" W	10° 23' 55" N	0	140	No contiene Evento
09/04/2021 15:47:55	09/04/2021 15:47:32	75° 31' 27" W	10° 23' 55" N	0	140	No contiene Evento
09/04/2021 16:11:25	09/04/2021 16:10:49	75° 31' 27" W	10° 23' 55" N	0	0	Desconexion del sistema de alimentacion
09/04/2021 16:48:00	09/04/2021 16:47:32	75° 31' 27" W	10° 23' 55" N	0	140	No contiene Evento
09/04/2021 17:47:54	09/04/2021 17:47:33	75° 31' 27" W	10° 23' 55" N	0	140	No contiene Evento
09/04/2021 18:47:54	09/04/2021 18:47:33	75° 31' 27" W	10° 23' 55" N	0	140	No contiene Evento
09/04/2021 19:47:55	09/04/2021 19:47:33	75° 31' 27" W	10° 23' 55" N	0	140	No contiene Evento

Fecha Recibido	Fecha Envio	Longitud	Latitud	Velocidad	Rumb	Evento
09/04/2021 20:47:53	09/04/2021 20:47:34	75° 31' 27" W	10° 23' 55" N	0	140	No contiene Evento
09/04/2021 21:47:53	09/04/2021 21:47:34	75° 31' 27" W	10° 23' 55" N	0	140	No contiene Evento
10/04/2021 10:48:54	09/04/2021 22:47:34	75° 31' 27" W	10° 23' 55" N	0	140	No contiene Evento
10/04/2021 11:47:52	10/04/2021 11:47:29	75° 31' 27" W	10° 23' 55" N	0	360	No contiene Evento
10/04/2021 12:47:52	10/04/2021 12:47:29	75° 31' 27" W	10° 23' 55" N	0	360	No contiene Evento
10/04/2021 13:47:52	10/04/2021 13:47:29	75° 31' 27" W	10° 23' 55" N	0	360	No contiene Evento
10/04/2021 14:39:22	10/04/2021 14:38:59	75° 31' 27" W	10° 23' 55" N	0	0	Desconexion del sistema de alimentacion
10/04/2021 14:48:22	10/04/2021 14:47:30	75° 31' 27" W	10° 23' 55" N	0	360	No contiene Evento
10/04/2021 15:47:53	10/04/2021 15:47:30	75° 31' 27" W	10° 23' 55" N	0	360	No contiene Evento
10/04/2021 16:47:53	10/04/2021 16:47:31	75° 31' 27" W	10° 23' 55" N	0	360	No contiene Evento
10/04/2021 17:47:53	10/04/2021 17:47:31	75° 31' 27" W	10° 23' 55" N	0	360	No contiene Evento
10/04/2021 18:47:52	10/04/2021 18:47:31	75° 31' 27" W	10° 23' 55" N	0	360	No contiene Evento
10/04/2021 19:47:52	10/04/2021 19:47:32	75° 31' 27" W	10° 23' 55" N	0	360	No contiene Evento
10/04/2021 20:47:52	10/04/2021 20:47:32	75° 31' 27" W	10° 23' 55" N	0	360	No contiene Evento
10/04/2021 21:47:54	10/04/2021 21:47:32	75° 31' 27" W	10° 23' 55" N	0	360	No contiene Evento
11/04/2021 11:10:25	10/04/2021 22:47:33	75° 31' 27" W	10° 23' 55" N	0	360	No contiene Evento
11/04/2021 12:08:53	11/04/2021 12:08:40	75° 31' 27" W	10° 23' 55" N	0	360	No contiene Evento
11/04/2021 13:08:54	11/04/2021 13:08:40	75° 31' 27" W	10° 23' 55" N	0	360	No contiene Evento
11/04/2021 14:08:54	11/04/2021 14:08:40	75° 31' 27" W	10° 23' 55" N	0	360	No contiene Evento
11/04/2021 14:51:53	11/04/2021 14:51:24	75° 31' 27" W	10° 23' 55" N	0	0	Desconexion del sistema de alimentacion
11/04/2021 15:08:54	11/04/2021 15:08:41	75° 31' 27" W	10° 23' 55" N	0	360	No contiene Evento
11/04/2021 16:08:54	11/04/2021 16:08:41	75° 31' 27" W	10° 23' 55" N	0	360	No contiene Evento
11/04/2021 17:08:53	11/04/2021 17:08:41	75° 31' 27" W	10° 23' 55" N	0	360	No contiene Evento
11/04/2021 18:08:54	11/04/2021 18:08:42	75° 31' 27" W	10° 23' 55" N	0	360	No contiene Evento
11/04/2021 19:09:24	11/04/2021 19:08:42	75° 31' 27" W	10° 23' 55" N	0	360	No contiene Evento
11/04/2021 20:09:23	11/04/2021 20:08:42	75° 31' 27" W	10° 23' 55" N	0	360	No contiene Evento
11/04/2021 21:08:54	11/04/2021 21:08:43	75° 31' 27" W	10° 23' 55" N	0	360	No contiene Evento
11/04/2021 22:09:24	11/04/2021 22:08:43	75° 31' 27" W	10° 23' 55" N	0	360	No contiene Evento
12/04/2021 10:50:53	11/04/2021 23:08:43	75° 31' 27" W	10° 23' 55" N	0	360	No contiene Evento
12/04/2021 11:49:23	12/04/2021 11:49:10	75° 31' 27" W	10° 23' 55" N	0	360	No contiene Evento
12/04/2021 12:49:24	12/04/2021 12:49:10	75° 31' 27" W	10° 23' 55" N	0	360	No contiene Evento
12/04/2021 13:49:25	12/04/2021 13:49:10	75° 31' 27" W	10° 23' 55" N	0	360	No contiene Evento
12/04/2021 14:43:55	12/04/2021 14:43:22	75° 31' 27" W	10° 23' 55" N	0	0	Desconexion del sistema de alimentacion
12/04/2021 14:49:24	12/04/2021 14:49:11	75° 31' 27" W	10° 23' 55" N	0	360	No contiene Evento
12/04/2021 15:49:55	12/04/2021 15:49:11	75° 31' 27" W	10° 23' 55" N	0	360	No contiene Evento
12/04/2021 16:49:26	12/04/2021 16:49:11	75° 31' 27" W	10° 23' 55" N	0	275	No contiene Evento
12/04/2021 17:49:25	12/04/2021 17:49:12	75° 31' 27" W	10° 23' 55" N	0	275	No contiene Evento
12/04/2021 18:49:28	12/04/2021 18:49:12	75° 31' 27" W	10° 23' 55" N	0	275	No contiene Evento
12/04/2021 19:49:55	12/04/2021 19:49:12	75° 31' 27" W	10° 23' 55" N	0	275	No contiene Evento
12/04/2021 20:49:24	12/04/2021 20:49:13	75° 31' 27" W	10° 23' 55" N	0	275	No contiene Evento
12/04/2021 21:49:24	12/04/2021 21:49:13	75° 31' 27" W	10° 23' 55" N	0	275	No contiene Evento

Fecha Recibido	Fecha Envio	Longitud	Latitud	Velocidad	Rumb	Evento
13/04/2021 10:56:55	12/04/2021 22:49:14	75° 31' 27" W	10° 23' 55" N	0	275	No contiene Evento
10/11/2016 04:44:53	13/04/2021 10:49:36	75° 31' 26" W	10° 23' 55" N	0	116	No contiene Evento
13/04/2021 11:55:26	13/04/2021 11:55:07	75° 31' 27" W	10° 23' 55" N	0	360	No contiene Evento
13/04/2021 12:55:24	13/04/2021 12:55:08	75° 31' 27" W	10° 23' 55" N	0	360	No contiene Evento
13/04/2021 13:55:24	13/04/2021 13:55:08	75° 31' 27" W	10° 23' 55" N	0	360	No contiene Evento
13/04/2021 14:55:29	13/04/2021 14:55:08	75° 31' 27" W	10° 23' 55" N	0	360	No contiene Evento
13/04/2021 15:55:30	13/04/2021 15:55:09	75° 31' 27" W	10° 23' 55" N	0	360	No contiene Evento
13/04/2021 16:03:02	13/04/2021 16:02:51	75° 31' 27" W	10° 23' 55" N	0	0	Desconexion del sistema de alimentacion
13/04/2021 16:56:00	13/04/2021 16:55:09	75° 31' 27" W	10° 23' 55" N	0	360	No contiene Evento
13/04/2021 17:55:30	13/04/2021 17:55:10	75° 31' 27" W	10° 23' 55" N	0	360	No contiene Evento
13/04/2021 18:55:31	13/04/2021 18:55:10	75° 31' 27" W	10° 23' 55" N	0	360	No contiene Evento
13/04/2021 19:55:30	13/04/2021 19:55:10	75° 31' 27" W	10° 23' 55" N	0	360	No contiene Evento
13/04/2021 20:55:30	13/04/2021 20:55:11	75° 31' 27" W	10° 23' 55" N	0	360	No contiene Evento
13/04/2021 21:55:29	13/04/2021 21:55:11	75° 31' 27" W	10° 23' 55" N	0	360	No contiene Evento
13/04/2021 22:55:59	13/04/2021 22:55:11	75° 31' 27" W	10° 23' 55" N	0	360	No contiene Evento
14/04/2021 10:48:32	13/04/2021 23:55:12	75° 31' 27" W	10° 23' 55" N	0	360	No contiene Evento
14/04/2021 11:47:01	14/04/2021 11:46:26	75° 31' 27" W	10° 23' 55" N	0	360	No contiene Evento
14/04/2021 12:46:35	14/04/2021 12:46:27	75° 31' 27" W	10° 23' 55" N	0	360	No contiene Evento
14/04/2021 13:47:01	14/04/2021 13:46:27	75° 31' 27" W	10° 23' 55" N	0	360	No contiene Evento
14/04/2021 14:47:05	14/04/2021 14:46:27	75° 31' 27" W	10° 23' 55" N	0	360	No contiene Evento
14/04/2021 15:12:02	14/04/2021 15:11:39	75° 31' 27" W	10° 23' 55" N	0	0	Desconexion del sistema de alimentacion
14/04/2021 15:47:03	14/04/2021 15:46:28	75° 31' 27" W	10° 23' 55" N	0	360	No contiene Evento
14/04/2021 16:47:00	14/04/2021 16:46:28	75° 31' 27" W	10° 23' 55" N	0	360	No contiene Evento
14/04/2021 17:47:00	14/04/2021 17:46:29	75° 31' 27" W	10° 23' 55" N	0	360	No contiene Evento
14/04/2021 18:47:01	14/04/2021 18:46:29	75° 31' 27" W	10° 23' 55" N	0	360	No contiene Evento
14/04/2021 19:47:01	14/04/2021 19:46:29	75° 31' 27" W	10° 23' 55" N	0	360	No contiene Evento
14/04/2021 20:47:01	14/04/2021 20:46:30	75° 31' 27" W	10° 23' 55" N	0	360	No contiene Evento
14/04/2021 21:47:02	14/04/2021 21:46:30	75° 31' 27" W	10° 23' 55" N	0	360	No contiene Evento
15/04/2021 11:10:29	14/04/2021 22:46:30	75° 31' 27" W	10° 23' 55" N	0	360	No contiene Evento
15/04/2021 12:09:01	15/04/2021 12:08:39	75° 31' 27" W	10° 23' 55" N	0	360	No contiene Evento
15/04/2021 13:08:59	15/04/2021 13:08:39	75° 31' 27" W	10° 23' 55" N	0	360	No contiene Evento
15/04/2021 14:08:59	15/04/2021 14:08:40	75° 31' 27" W	10° 23' 55" N	0	360	No contiene Evento
15/04/2021 14:54:00	15/04/2021 14:53:41	75° 31' 27" W	10° 23' 55" N	0	0	Desconexion del sistema de alimentacion
15/04/2021 15:08:59	15/04/2021 15:08:40	75° 31' 27" W	10° 23' 55" N	0	140	No contiene Evento
15/04/2021 16:09:01	15/04/2021 16:08:40	75° 31' 27" W	10° 23' 55" N	0	140	No contiene Evento
15/04/2021 17:09:03	15/04/2021 17:08:41	75° 31' 27" W	10° 23' 55" N	0	140	No contiene Evento
15/04/2021 18:09:01	15/04/2021 18:08:41	75° 31' 27" W	10° 23' 55" N	0	140	No contiene Evento
15/04/2021 19:09:01	15/04/2021 19:08:42	75° 31' 27" W	10° 23' 55" N	0	140	No contiene Evento
15/04/2021 20:09:02	15/04/2021 20:08:42	75° 31' 27" W	10° 23' 55" N	0	140	No contiene Evento
15/04/2021 21:09:08	15/04/2021 21:08:42	75° 31' 27" W	10° 23' 55" N	0	140	No contiene Evento
16/04/2021 11:01:09	15/04/2021 22:08:43	75° 31' 27" W	10° 23' 55" N	0	140	No contiene Evento

Fecha Recibido	Fecha Envio	Longitud	Latitud	Velocidad	Rumb	Evento
20/08/2015 19:24:46	16/04/2021 02:54:00	75° 31' 27" W	10° 23' 55" N	0	360	No contiene Evento
14/06/2016 01:41:06	16/04/2021 03:31:04	75° 31' 25" W	10° 23' 54" N	0	147	No contiene Evento
16/04/2021 11:59:29	16/04/2021 11:59:07	75° 31' 27" W	10° 23' 55" N	0	360	No contiene Evento
16/04/2021 12:59:30	16/04/2021 12:59:07	75° 31' 27" W	10° 23' 55" N	0	360	No contiene Evento
16/04/2021 13:59:36	16/04/2021 13:59:07	75° 31' 27" W	10° 23' 55" N	0	360	No contiene Evento
16/04/2021 14:42:30	16/04/2021 14:42:04	75° 31' 27" W	10° 23' 55" N	0	0	Desconexion del sistema de alimentacion
16/04/2021 14:59:30	16/04/2021 14:59:08	75° 31' 27" W	10° 23' 55" N	0	360	No contiene Evento
16/04/2021 15:59:29	16/04/2021 15:59:08	75° 31' 27" W	10° 23' 55" N	0	360	No contiene Evento
16/04/2021 16:59:34	16/04/2021 16:59:08	75° 31' 27" W	10° 23' 55" N	0	360	No contiene Evento
16/04/2021 17:59:31	16/04/2021 17:59:09	75° 31' 27" W	10° 23' 55" N	0	360	No contiene Evento
16/04/2021 18:59:33	16/04/2021 18:59:09	75° 31' 27" W	10° 23' 55" N	0	360	No contiene Evento
16/04/2021 19:59:36	16/04/2021 19:59:09	75° 31' 27" W	10° 23' 55" N	0	360	No contiene Evento
17/04/2021 10:56:30	16/04/2021 20:59:10	75° 31' 27" W	10° 23' 55" N	0	360	No contiene Evento
17/04/2021 11:55:29	17/04/2021 11:54:50	75° 31' 27" W	10° 23' 55" N	0	360	No contiene Evento
17/04/2021 12:55:29	17/04/2021 12:54:50	75° 31' 27" W	10° 23' 55" N	0	360	No contiene Evento
17/04/2021 13:54:59	17/04/2021 13:54:50	75° 31' 27" W	10° 23' 55" N	0	360	No contiene Evento
17/04/2021 14:55:30	17/04/2021 14:54:51	75° 31' 27" W	10° 23' 55" N	0	360	No contiene Evento
17/04/2021 15:53:29	17/04/2021 15:53:11	75° 31' 27" W	10° 23' 55" N	0	0	Desconexion del sistema de alimentacion
17/04/2021 15:55:29	17/04/2021 15:54:51	75° 31' 27" W	10° 23' 55" N	0	360	No contiene Evento
17/04/2021 16:55:29	17/04/2021 16:54:51	75° 31' 27" W	10° 23' 55" N	0	360	No contiene Evento
17/04/2021 17:55:29	17/04/2021 17:54:51	75° 31' 27" W	10° 23' 55" N	0	360	No contiene Evento
17/04/2021 18:55:31	17/04/2021 18:54:52	75° 31' 27" W	10° 23' 55" N	0	360	No contiene Evento
17/04/2021 19:55:30	17/04/2021 19:54:52	75° 31' 27" W	10° 23' 55" N	0	360	No contiene Evento
17/04/2021 20:55:32	17/04/2021 20:54:52	75° 31' 27" W	10° 23' 55" N	0	360	No contiene Evento
17/04/2021 21:55:29	17/04/2021 21:54:53	75° 31' 27" W	10° 23' 55" N	0	280	No contiene Evento
17/04/2021 22:55:30	17/04/2021 22:54:53	75° 31' 27" W	10° 23' 55" N	0	280	No contiene Evento
18/04/2021 13:08:58	18/04/2021 13:08:37	75° 31' 27" W	10° 23' 55" N	0	360	No contiene Evento
18/04/2021 14:08:58	18/04/2021 14:08:37	75° 31' 27" W	10° 23' 55" N	0	360	No contiene Evento
18/04/2021 15:08:59	18/04/2021 15:08:37	75° 31' 27" W	10° 23' 55" N	0	360	No contiene Evento
18/04/2021 15:22:58	18/04/2021 15:22:25	75° 31' 27" W	10° 23' 55" N	0	0	Desconexion del sistema de alimentacion
18/04/2021 16:08:58	18/04/2021 16:08:38	75° 31' 27" W	10° 23' 55" N	0	360	No contiene Evento
18/04/2021 17:08:59	18/04/2021 17:08:38	75° 31' 27" W	10° 23' 55" N	0	360	No contiene Evento
18/04/2021 18:08:59	18/04/2021 18:08:38	75° 31' 27" W	10° 23' 55" N	0	360	No contiene Evento
18/04/2021 19:09:01	18/04/2021 19:08:39	75° 31' 27" W	10° 23' 55" N	0	360	No contiene Evento
18/04/2021 20:09:01	18/04/2021 20:08:39	75° 31' 27" W	10° 23' 55" N	0	360	No contiene Evento
18/04/2021 21:09:00	18/04/2021 21:08:39	75° 31' 27" W	10° 23' 55" N	0	360	No contiene Evento
19/04/2021 10:57:00	18/04/2021 22:08:40	75° 31' 27" W	10° 23' 55" N	0	360	No contiene Evento
19/04/2021 11:55:37	19/04/2021 11:54:57	75° 31' 27" W	10° 23' 55" N	0	360	No contiene Evento
19/04/2021 12:55:30	19/04/2021 12:54:57	75° 31' 27" W	10° 23' 55" N	0	360	No contiene Evento
19/04/2021 13:55:30	19/04/2021 13:54:57	75° 31' 27" W	10° 23' 55" N	0	360	No contiene Evento
19/04/2021 14:15:01	19/04/2021 14:14:34	75° 31' 27" W	10° 23' 55" N	0	0	Desconexion del sistema de alimentacion

Fecha Recibido	Fecha Envio	Longitud	Latitud	Velocidad	Rumb	Evento
19/04/2021 14:55:30	19/04/2021 14:54:58	75° 31' 27" W	10° 23' 55" N	0	160	No contiene Evento
19/04/2021 15:55:31	19/04/2021 15:54:58	75° 31' 27" W	10° 23' 55" N	0	160	No contiene Evento
19/04/2021 16:55:29	19/04/2021 16:54:58	75° 31' 27" W	10° 23' 55" N	0	160	No contiene Evento
19/04/2021 17:55:30	19/04/2021 17:54:59	75° 31' 27" W	10° 23' 55" N	0	160	No contiene Evento
19/04/2021 18:55:31	19/04/2021 18:54:59	75° 31' 27" W	10° 23' 55" N	0	160	No contiene Evento
19/04/2021 19:55:30	19/04/2021 19:54:59	75° 31' 27" W	10° 23' 55" N	0	160	No contiene Evento
19/04/2021 20:55:29	19/04/2021 20:55:00	75° 31' 27" W	10° 23' 55" N	0	160	No contiene Evento
19/04/2021 21:55:30	19/04/2021 21:55:00	75° 31' 27" W	10° 23' 55" N	0	160	No contiene Evento
20/04/2021 12:43:01	20/04/2021 12:42:26	75° 31' 27" W	10° 23' 55" N	0	360	No contiene Evento
20/04/2021 13:43:01	20/04/2021 13:42:26	75° 31' 27" W	10° 23' 55" N	0	360	No contiene Evento
20/04/2021 14:43:00	20/04/2021 14:42:26	75° 31' 27" W	10° 23' 55" N	0	360	No contiene Evento
20/04/2021 15:08:31	20/04/2021 15:07:54	75° 31' 27" W	10° 23' 55" N	0	0	Desconexion del sistema de alimentacion
20/04/2021 15:43:00	20/04/2021 15:42:26	75° 31' 27" W	10° 23' 55" N	0	360	No contiene Evento
20/04/2021 16:43:01	20/04/2021 16:42:27	75° 31' 27" W	10° 23' 55" N	0	360	No contiene Evento
20/04/2021 17:43:05	20/04/2021 17:42:27	75° 31' 27" W	10° 23' 55" N	0	360	No contiene Evento
20/04/2021 18:43:01	20/04/2021 18:42:28	75° 31' 27" W	10° 23' 55" N	0	360	No contiene Evento
20/04/2021 19:43:03	20/04/2021 19:42:28	75° 31' 27" W	10° 23' 55" N	0	360	No contiene Evento
20/04/2021 20:43:00	20/04/2021 20:42:28	75° 31' 27" W	10° 23' 55" N	0	360	No contiene Evento
20/04/2021 21:43:01	20/04/2021 21:42:29	75° 31' 27" W	10° 23' 55" N	0	360	No contiene Evento
20/04/2021 22:43:00	20/04/2021 22:42:29	75° 31' 27" W	10° 23' 55" N	0	360	No contiene Evento
21/04/2021 11:57:32	21/04/2021 11:56:59	75° 31' 27" W	10° 23' 55" N	0	360	No contiene Evento
20/08/2015 19:31:49	21/04/2021 12:37:20	75° 31' 27" W	10° 23' 55" N	0	167	No contiene Evento
21/04/2021 12:57:30	21/04/2021 12:57:00	75° 31' 27" W	10° 23' 55" N	0	360	No contiene Evento
21/04/2021 13:57:30	21/04/2021 13:57:00	75° 31' 27" W	10° 23' 55" N	0	360	No contiene Evento
21/04/2021 14:25:29	21/04/2021 14:25:10	75° 31' 27" W	10° 23' 55" N	0	0	Desconexion del sistema de alimentacion
21/04/2021 14:57:30	21/04/2021 14:57:00	75° 31' 27" W	10° 23' 55" N	0	360	No contiene Evento
28/11/2015 05:37:17	21/04/2021 15:47:28	74° 9' 9" W	11° 42' 55" N	0	53	No contiene Evento
21/04/2021 15:57:30	21/04/2021 15:57:01	75° 31' 27" W	10° 23' 55" N	0	360	No contiene Evento
21/04/2021 16:57:31	21/04/2021 16:57:01	75° 31' 27" W	10° 23' 55" N	0	360	No contiene Evento
21/04/2021 17:57:29	21/04/2021 17:57:01	75° 31' 27" W	10° 23' 55" N	0	360	No contiene Evento
21/04/2021 18:57:30	21/04/2021 18:57:02	75° 31' 27" W	10° 23' 55" N	0	360	No contiene Evento
21/04/2021 19:57:30	21/04/2021 19:57:02	75° 31' 27" W	10° 23' 55" N	0	360	No contiene Evento
21/04/2021 20:57:31	21/04/2021 20:57:02	75° 31' 27" W	10° 23' 55" N	0	360	No contiene Evento
21/04/2021 21:57:31	21/04/2021 21:57:03	75° 31' 27" W	10° 23' 55" N	0	360	No contiene Evento
13/05/2015 09:27:22	21/04/2021 22:13:52	75° 31' 26" W	10° 23' 55" N	0	321	No contiene Evento
22/04/2021 11:11:01	21/04/2021 22:57:03	75° 31' 27" W	10° 23' 55" N	0	360	No contiene Evento
22/04/2021 12:09:30	22/04/2021 12:09:16	75° 31' 27" W	10° 23' 55" N	0	245	No contiene Evento
22/04/2021 13:09:32	22/04/2021 13:09:16	75° 31' 27" W	10° 23' 55" N	0	245	No contiene Evento
22/04/2021 14:09:33	22/04/2021 14:09:17	75° 31' 27" W	10° 23' 55" N	0	245	No contiene Evento
22/04/2021 14:51:30	22/04/2021 14:50:52	75° 31' 27" W	10° 23' 55" N	0	0	Desconexion del sistema de alimentacion
22/04/2021 15:09:36	22/04/2021 15:09:17	75° 31' 27" W	10° 23' 55" N	0	245	No contiene Evento

Fecha Recibido	Fecha Envio	Longitud	Latitud	Velocidad	Rumb	Evento
22/04/2021 16:10:01	22/04/2021 16:09:18	75° 31' 27" W	10° 23' 55" N	0	245	No contiene Evento
22/04/2021 17:09:31	22/04/2021 17:09:18	75° 31' 27" W	10° 23' 55" N	0	245	No contiene Evento
22/04/2021 18:09:34	22/04/2021 18:09:18	75° 31' 27" W	10° 23' 55" N	0	245	No contiene Evento
22/04/2021 19:10:03	22/04/2021 19:09:19	75° 31' 27" W	10° 23' 55" N	0	245	No contiene Evento
22/04/2021 20:09:32	22/04/2021 20:09:19	75° 31' 27" W	10° 23' 55" N	0	245	No contiene Evento
22/04/2021 21:09:31	22/04/2021 21:09:19	75° 31' 27" W	10° 23' 55" N	0	245	No contiene Evento
22/04/2021 22:09:33	22/04/2021 22:09:20	75° 31' 27" W	10° 23' 55" N	0	245	No contiene Evento
23/04/2021 12:06:32	23/04/2021 12:06:13	75° 31' 27" W	10° 23' 55" N	0	115	No contiene Evento
23/04/2021 13:06:33	23/04/2021 13:06:13	75° 31' 27" W	10° 23' 55" N	0	115	No contiene Evento
23/04/2021 14:07:04	23/04/2021 14:06:14	75° 31' 27" W	10° 23' 55" N	0	115	No contiene Evento
23/04/2021 14:28:32	23/04/2021 14:28:19	75° 31' 27" W	10° 23' 55" N	0	0	Desconexion del sistema de alimentacion
23/04/2021 15:06:31	23/04/2021 15:06:14	75° 31' 27" W	10° 23' 55" N	0	115	No contiene Evento
23/04/2021 16:06:37	23/04/2021 16:06:14	75° 31' 27" W	10° 23' 55" N	0	115	No contiene Evento
23/04/2021 17:06:31	23/04/2021 17:06:15	75° 31' 27" W	10° 23' 55" N	0	115	No contiene Evento
23/04/2021 18:06:32	23/04/2021 18:06:15	75° 31' 27" W	10° 23' 55" N	0	115	No contiene Evento
23/04/2021 19:06:34	23/04/2021 19:06:15	75° 31' 27" W	10° 23' 55" N	0	115	No contiene Evento
23/04/2021 20:06:31	23/04/2021 20:06:16	75° 31' 27" W	10° 23' 55" N	0	115	No contiene Evento
23/04/2021 21:06:30	23/04/2021 21:06:16	75° 31' 27" W	10° 23' 55" N	0	115	No contiene Evento
24/04/2021 11:19:00	23/04/2021 22:06:16	75° 31' 27" W	10° 23' 55" N	0	115	No contiene Evento
02/08/2016 18:54:50	24/04/2021 02:16:08	75° 31' 27" W	10° 23' 55" N	0	0	Desconexion del sistema de alimentacion
24/04/2021 12:17:29	24/04/2021 12:17:14	75° 31' 27" W	10° 23' 55" N	0	360	No contiene Evento
24/04/2021 13:17:28	24/04/2021 13:17:15	75° 31' 27" W	10° 23' 55" N	0	360	No contiene Evento
24/04/2021 14:17:29	24/04/2021 14:17:15	75° 31' 27" W	10° 23' 55" N	0	360	No contiene Evento
24/04/2021 14:44:28	24/04/2021 14:44:10	75° 31' 27" W	10° 23' 55" N	0	0	Desconexion del sistema de alimentacion
24/04/2021 15:17:28	24/04/2021 15:17:15	75° 31' 27" W	10° 23' 55" N	0	360	No contiene Evento
24/04/2021 16:17:29	24/04/2021 16:17:16	75° 31' 27" W	10° 23' 55" N	0	360	No contiene Evento
24/04/2021 17:17:29	24/04/2021 17:17:16	75° 31' 27" W	10° 23' 55" N	0	360	No contiene Evento
24/04/2021 18:17:29	24/04/2021 18:17:16	75° 31' 27" W	10° 23' 55" N	0	360	No contiene Evento
24/04/2021 19:17:58	24/04/2021 19:17:17	75° 31' 27" W	10° 23' 55" N	0	360	No contiene Evento
24/04/2021 20:17:28	24/04/2021 20:17:17	75° 31' 27" W	10° 23' 55" N	0	360	No contiene Evento
24/04/2021 21:17:59	24/04/2021 21:17:17	75° 31' 27" W	10° 23' 55" N	0	360	No contiene Evento
25/04/2021 11:10:29	24/04/2021 22:17:18	75° 31' 27" W	10° 23' 55" N	0	360	No contiene Evento
25/04/2021 12:09:00	25/04/2021 12:08:31	75° 31' 27" W	10° 23' 55" N	0	360	No contiene Evento
25/04/2021 13:09:00	25/04/2021 13:08:32	75° 31' 27" W	10° 23' 55" N	0	360	No contiene Evento
25/04/2021 14:08:59	25/04/2021 14:08:32	75° 31' 27" W	10° 23' 55" N	0	360	No contiene Evento
25/04/2021 14:38:30	25/04/2021 14:38:13	75° 31' 27" W	10° 23' 55" N	0	0	Desconexion del sistema de alimentacion
25/04/2021 15:09:00	25/04/2021 15:08:33	75° 31' 27" W	10° 23' 55" N	0	360	No contiene Evento
25/04/2021 16:08:59	25/04/2021 16:08:33	75° 31' 27" W	10° 23' 55" N	0	70	No contiene Evento
25/04/2021 17:08:59	25/04/2021 17:08:33	75° 31' 27" W	10° 23' 55" N	0	70	No contiene Evento
25/04/2021 18:08:59	25/04/2021 18:08:34	75° 31' 27" W	10° 23' 55" N	0	70	No contiene Evento
25/04/2021 19:09:00	25/04/2021 19:08:34	75° 31' 27" W	10° 23' 55" N	0	70	No contiene Evento

Fecha Recibido	Fecha Envio	Longitud	Latitud	Velocidad	Rumb	Evento
25/04/2021 20:09:00	25/04/2021 20:08:34	75° 31' 27" W	10° 23' 55" N	0	70	No contiene Evento
25/04/2021 21:08:59	25/04/2021 21:08:35	75° 31' 27" W	10° 23' 55" N	0	70	No contiene Evento
28/11/2015 05:43:17	25/04/2021 23:57:28	74° 8' 42" W	11° 43' 16" N	0	51	No contiene Evento
02/08/2016 18:57:50	26/04/2021 00:06:08	75° 31' 26" W	10° 23' 55" N	0	0	Desconexion del sistema de alimentacion
26/04/2021 12:28:31	26/04/2021 12:27:51	75° 31' 27" W	10° 23' 55" N	0	360	No contiene Evento
26/04/2021 13:28:05	26/04/2021 13:27:51	75° 31' 27" W	10° 23' 55" N	0	360	No contiene Evento
26/04/2021 14:28:01	26/04/2021 14:27:52	75° 31' 27" W	10° 23' 55" N	0	360	No contiene Evento
26/04/2021 14:45:03	26/04/2021 14:44:44	75° 31' 27" W	10° 23' 55" N	0	0	Desconexion del sistema de alimentacion
26/04/2021 15:28:05	26/04/2021 15:27:52	75° 31' 27" W	10° 23' 55" N	0	360	No contiene Evento
26/04/2021 16:28:31	26/04/2021 16:27:52	75° 31' 27" W	10° 23' 55" N	0	360	No contiene Evento
26/04/2021 17:28:33	26/04/2021 17:27:52	75° 31' 27" W	10° 23' 55" N	0	360	No contiene Evento
26/04/2021 18:28:31	26/04/2021 18:27:53	75° 31' 27" W	10° 23' 55" N	0	360	No contiene Evento
26/04/2021 19:28:31	26/04/2021 19:27:53	75° 31' 27" W	10° 23' 55" N	0	360	No contiene Evento
26/04/2021 20:28:32	26/04/2021 20:27:54	75° 31' 27" W	10° 23' 55" N	0	360	No contiene Evento
26/04/2021 21:28:31	26/04/2021 21:27:54	75° 31' 27" W	10° 23' 55" N	0	360	No contiene Evento
25/04/2016 23:32:50	27/04/2021 01:49:20	74° 0' 6" W	11° 43' 4" N	0	136	No contiene Evento
10/11/2016 05:04:53	27/04/2021 05:06:16	75° 31' 26" W	10° 23' 55" N	0	240	No contiene Evento
27/04/2021 11:49:01	27/04/2021 11:48:20	75° 31' 27" W	10° 23' 55" N	0	360	No contiene Evento
27/04/2021 12:48:30	27/04/2021 12:48:20	75° 31' 27" W	10° 23' 55" N	0	360	No contiene Evento
27/04/2021 13:48:30	27/04/2021 13:48:20	75° 31' 27" W	10° 23' 55" N	0	360	No contiene Evento
27/04/2021 14:28:00	27/04/2021 14:27:41	75° 31' 27" W	10° 23' 55" N	0	0	Desconexion del sistema de alimentacion
27/04/2021 14:48:30	27/04/2021 14:48:21	75° 31' 27" W	10° 23' 55" N	0	360	No contiene Evento
27/04/2021 15:49:00	27/04/2021 15:48:21	75° 31' 27" W	10° 23' 55" N	0	360	No contiene Evento
27/04/2021 16:49:01	27/04/2021 16:48:21	75° 31' 27" W	10° 23' 55" N	0	360	No contiene Evento
27/04/2021 17:48:59	27/04/2021 17:48:22	75° 31' 27" W	10° 23' 55" N	0	360	No contiene Evento
27/04/2021 18:49:00	27/04/2021 18:48:22	75° 31' 27" W	10° 23' 55" N	0	360	No contiene Evento
27/04/2021 19:49:00	27/04/2021 19:48:22	75° 31' 27" W	10° 23' 55" N	0	360	No contiene Evento
27/04/2021 20:48:59	27/04/2021 20:48:23	75° 31' 27" W	10° 23' 55" N	0	360	No contiene Evento
20/08/2015 19:41:48	28/04/2021 11:17:20	75° 31' 25" W	10° 23' 55" N	0	106	No contiene Evento
28/04/2021 11:55:32	28/04/2021 11:55:07	75° 31' 27" W	10° 23' 55" N	0	360	No contiene Evento
28/04/2021 12:55:31	28/04/2021 12:55:07	75° 31' 27" W	10° 23' 55" N	0	360	No contiene Evento
28/04/2021 13:55:31	28/04/2021 13:55:07	75° 31' 27" W	10° 23' 55" N	0	360	No contiene Evento
28/04/2021 14:32:01	28/04/2021 14:31:42	75° 31' 27" W	10° 23' 55" N	0	0	Desconexion del sistema de alimentacion
28/04/2021 14:55:30	28/04/2021 14:55:08	75° 31' 27" W	10° 23' 55" N	0	360	No contiene Evento
28/04/2021 15:55:30	28/04/2021 15:55:08	75° 31' 27" W	10° 23' 55" N	0	360	No contiene Evento
28/04/2021 16:55:30	28/04/2021 16:55:08	75° 31' 27" W	10° 23' 55" N	0	360	No contiene Evento
28/04/2021 17:55:30	28/04/2021 17:55:09	75° 31' 27" W	10° 23' 55" N	0	360	No contiene Evento
28/04/2021 18:55:31	28/04/2021 18:55:09	75° 31' 27" W	10° 23' 55" N	0	360	No contiene Evento
28/04/2021 19:55:29	28/04/2021 19:55:09	75° 31' 27" W	10° 23' 55" N	0	360	No contiene Evento
29/04/2021 12:12:32	29/04/2021 12:11:48	75° 31' 27" W	10° 23' 55" N	0	360	No contiene Evento
29/04/2021 13:12:31	29/04/2021 13:11:48	75° 31' 27" W	10° 23' 55" N	0	360	No contiene Evento

Fecha Recibido	Fecha Envio	Longitud	Latitud	Velocidad	Rumb	Evento
29/04/2021 14:12:30	29/04/2021 14:11:48	75° 31' 27" W	10° 23' 55" N	0	360	No contiene Evento
29/04/2021 16:12:29	29/04/2021 16:11:49	75° 31' 27" W	10° 23' 55" N	0	360	No contiene Evento
29/04/2021 17:12:31	29/04/2021 17:11:49	75° 31' 27" W	10° 23' 55" N	0	360	No contiene Evento
29/04/2021 18:12:30	29/04/2021 18:11:50	75° 31' 27" W	10° 23' 55" N	0	360	No contiene Evento
29/04/2021 19:12:01	29/04/2021 19:11:50	75° 31' 27" W	10° 23' 55" N	0	360	No contiene Evento
29/04/2021 20:12:01	29/04/2021 20:11:50	75° 31' 27" W	10° 23' 55" N	0	360	No contiene Evento
30/04/2021 11:02:33	29/04/2021 21:11:51	75° 31' 27" W	10° 23' 55" N	0	360	No contiene Evento
30/04/2021 12:01:01	30/04/2021 12:00:38	75° 31' 27" W	10° 23' 55" N	0	360	No contiene Evento
30/04/2021 13:01:01	30/04/2021 13:00:39	75° 31' 27" W	10° 23' 55" N	0	360	No contiene Evento
30/04/2021 14:01:09	30/04/2021 14:00:39	75° 31' 27" W	10° 23' 55" N	0	360	No contiene Evento
30/04/2021 14:25:09	30/04/2021 14:24:23	75° 31' 27" W	10° 23' 55" N	0	0	Desconexion del sistema de alimentacion
30/04/2021 15:01:32	30/04/2021 15:00:39	75° 31' 27" W	10° 23' 55" N	0	360	No contiene Evento
30/04/2021 16:01:01	30/04/2021 16:00:40	75° 31' 27" W	10° 23' 55" N	0	360	No contiene Evento
30/04/2021 17:01:10	30/04/2021 17:00:40	75° 31' 27" W	10° 23' 55" N	0	360	No contiene Evento
30/04/2021 18:01:06	30/04/2021 18:00:40	75° 31' 27" W	10° 23' 55" N	0	360	No contiene Evento
30/04/2021 19:01:00	30/04/2021 19:00:41	75° 31' 27" W	10° 23' 55" N	0	360	No contiene Evento
30/04/2021 20:01:01	30/04/2021 20:00:41	75° 31' 27" W	10° 23' 55" N	0	360	No contiene Evento
01/05/2021 11:19:48	30/04/2021 21:00:41	75° 31' 27" W	10° 23' 55" N	0	360	No contiene Evento
01/05/2021 12:18:18	01/05/2021 12:17:59	75° 31' 27" W	10° 23' 55" N	0	360	No contiene Evento
01/05/2021 13:18:17	01/05/2021 13:18:00	75° 31' 27" W	10° 23' 55" N	0	360	No contiene Evento
01/05/2021 14:18:18	01/05/2021 14:18:00	75° 31' 27" W	10° 23' 55" N	0	360	No contiene Evento
01/05/2021 14:31:47	01/05/2021 14:31:20	75° 31' 27" W	10° 23' 55" N	0	0	Desconexion del sistema de alimentacion
01/05/2021 15:18:18	01/05/2021 15:18:01	75° 31' 27" W	10° 23' 55" N	0	360	No contiene Evento
01/05/2021 16:18:17	01/05/2021 16:18:01	75° 31' 27" W	10° 23' 55" N	0	360	No contiene Evento
01/05/2021 17:18:17	01/05/2021 17:18:01	75° 31' 27" W	10° 23' 55" N	0	360	No contiene Evento
01/05/2021 18:18:46	01/05/2021 18:18:02	75° 31' 27" W	10° 23' 55" N	0	360	No contiene Evento
01/05/2021 19:18:17	01/05/2021 19:18:02	75° 31' 27" W	10° 23' 55" N	0	360	No contiene Evento
01/05/2021 20:18:17	01/05/2021 20:18:02	75° 31' 27" W	10° 23' 55" N	0	360	No contiene Evento
01/05/2021 21:18:17	01/05/2021 21:18:02	75° 31' 27" W	10° 23' 55" N	0	360	No contiene Evento
02/05/2021 12:26:16	01/05/2021 22:18:03	75° 31' 27" W	10° 23' 55" N	0	360	No contiene Evento
02/05/2021 13:24:47	02/05/2021 13:24:11	75° 31' 27" W	10° 23' 55" N	0	360	No contiene Evento
02/05/2021 14:24:46	02/05/2021 14:24:12	75° 31' 27" W	10° 23' 55" N	0	360	No contiene Evento
02/05/2021 15:24:47	02/05/2021 15:24:12	75° 31' 27" W	10° 23' 55" N	0	360	No contiene Evento
02/05/2021 15:34:46	02/05/2021 15:34:32	75° 31' 27" W	10° 23' 55" N	0	0	Desconexion del sistema de alimentacion
02/05/2021 16:24:46	02/05/2021 16:24:12	75° 31' 27" W	10° 23' 55" N	0	360	No contiene Evento
02/05/2021 17:24:46	02/05/2021 17:24:13	75° 31' 27" W	10° 23' 55" N	0	360	No contiene Evento
02/05/2021 18:24:46	02/05/2021 18:24:13	75° 31' 27" W	10° 23' 55" N	0	360	No contiene Evento
02/05/2021 19:24:46	02/05/2021 19:24:13	75° 31' 27" W	10° 23' 55" N	0	360	No contiene Evento
02/05/2021 20:24:46	02/05/2021 20:24:14	75° 31' 27" W	10° 23' 55" N	0	360	No contiene Evento
02/05/2021 21:24:48	02/05/2021 21:24:14	75° 31' 27" W	10° 23' 55" N	0	360	No contiene Evento
03/05/2021 11:25:47	02/05/2021 22:24:14	75° 31' 27" W	10° 23' 55" N	0	360	No contiene Evento

Fecha Recibido	Fecha Envio	Longitud	Latitud	Velocidad	Rumb	Evento
28/11/2015 05:54:17	03/05/2021 10:34:08	74° 7' 58" W	11° 43' 50" N	0	51	No contiene Evento
03/05/2021 12:24:17	03/05/2021 12:23:53	75° 31' 27" W	10° 23' 55" N	0	360	No contiene Evento
03/05/2021 13:24:19	03/05/2021 13:23:54	75° 31' 27" W	10° 23' 55" N	0	360	No contiene Evento
03/05/2021 14:24:18	03/05/2021 14:23:54	75° 31' 27" W	10° 23' 55" N	0	360	No contiene Evento
03/05/2021 14:51:18	03/05/2021 14:51:04	75° 31' 27" W	10° 23' 55" N	0	0	Desconexion del sistema de alimentacion
03/05/2021 15:24:17	03/05/2021 15:23:54	75° 31' 27" W	10° 23' 55" N	0	360	No contiene Evento
03/05/2021 16:24:18	03/05/2021 16:23:55	75° 31' 27" W	10° 23' 55" N	0	360	No contiene Evento
03/05/2021 17:24:17	03/05/2021 17:23:55	75° 31' 27" W	10° 23' 55" N	0	360	No contiene Evento
03/05/2021 18:24:17	03/05/2021 18:23:55	75° 31' 27" W	10° 23' 55" N	0	360	No contiene Evento
03/05/2021 19:24:17	03/05/2021 19:23:56	75° 31' 27" W	10° 23' 55" N	0	360	No contiene Evento
03/05/2021 20:24:17	03/05/2021 20:23:56	75° 31' 27" W	10° 23' 55" N	0	360	No contiene Evento
03/05/2021 21:24:17	03/05/2021 21:23:56	75° 31' 27" W	10° 23' 55" N	0	360	No contiene Evento
04/05/2021 11:46:21	04/05/2021 11:46:04	75° 31' 27" W	10° 23' 55" N	0	360	No contiene Evento
10/11/2016 05:15:53	04/05/2021 12:06:16	75° 31' 26" W	10° 23' 55" N	0	360	No contiene Evento
04/05/2021 12:46:22	04/05/2021 12:46:05	75° 31' 27" W	10° 23' 55" N	0	360	No contiene Evento
04/05/2021 13:46:21	04/05/2021 13:46:05	75° 31' 27" W	10° 23' 55" N	0	360	No contiene Evento
04/05/2021 14:25:49	04/05/2021 14:25:16	75° 31' 27" W	10° 23' 55" N	0	0	Desconexion del sistema de alimentacion
04/05/2021 14:46:19	04/05/2021 14:46:05	75° 31' 27" W	10° 23' 55" N	0	360	No contiene Evento
04/05/2021 15:46:18	04/05/2021 15:46:06	75° 31' 27" W	10° 23' 55" N	0	360	No contiene Evento
04/05/2021 16:46:17	04/05/2021 16:46:06	75° 31' 27" W	10° 23' 55" N	0	360	No contiene Evento
04/05/2021 17:46:19	04/05/2021 17:46:06	75° 31' 27" W	10° 23' 55" N	0	5	No contiene Evento
04/05/2021 18:46:48	04/05/2021 18:46:07	75° 31' 27" W	10° 23' 55" N	0	5	No contiene Evento
05/05/2021 11:11:47	04/05/2021 19:46:07	75° 31' 27" W	10° 23' 55" N	0	5	No contiene Evento
05/05/2021 12:09:47	05/05/2021 12:09:37	75° 31' 27" W	10° 23' 55" N	0	360	No contiene Evento
05/05/2021 13:10:19	05/05/2021 13:09:37	75° 31' 27" W	10° 23' 55" N	0	360	No contiene Evento
05/05/2021 14:10:19	05/05/2021 14:09:37	75° 31' 27" W	10° 23' 55" N	0	360	No contiene Evento
05/05/2021 15:10:17	05/05/2021 15:09:38	75° 31' 27" W	10° 23' 55" N	0	360	No contiene Evento
05/05/2021 15:14:47	05/05/2021 15:14:37	75° 31' 27" W	10° 23' 55" N	0	0	Desconexion del sistema de alimentacion
05/05/2021 16:10:18	05/05/2021 16:09:38	75° 31' 27" W	10° 23' 55" N	0	360	No contiene Evento
05/05/2021 17:10:22	05/05/2021 17:09:39	75° 31' 27" W	10° 23' 55" N	0	360	No contiene Evento
05/05/2021 18:09:49	05/05/2021 18:09:39	75° 31' 27" W	10° 23' 55" N	0	360	No contiene Evento
05/05/2021 19:10:17	05/05/2021 19:09:39	75° 31' 27" W	10° 23' 55" N	0	360	No contiene Evento
13/05/2015 09:47:22	05/05/2021 19:17:12	75° 31' 26" W	10° 23' 55" N	0	140	No contiene Evento
05/05/2021 20:10:18	05/05/2021 20:09:40	75° 31' 27" W	10° 23' 55" N	0	360	No contiene Evento
05/05/2021 21:10:17	05/05/2021 21:09:40	75° 31' 27" W	10° 23' 55" N	0	360	No contiene Evento
06/05/2021 11:08:18	05/05/2021 22:09:40	75° 31' 27" W	10° 23' 55" N	0	360	No contiene Evento
06/05/2021 12:06:47	06/05/2021 12:06:16	75° 31' 27" W	10° 23' 55" N	0	360	No contiene Evento
06/05/2021 13:06:47	06/05/2021 13:06:16	75° 31' 27" W	10° 23' 55" N	0	360	No contiene Evento
06/05/2021 14:06:48	06/05/2021 14:06:17	75° 31' 27" W	10° 23' 55" N	0	360	No contiene Evento
06/05/2021 15:06:49	06/05/2021 15:06:17	75° 31' 27" W	10° 23' 55" N	0	320	No contiene Evento
06/05/2021 15:32:18	06/05/2021 15:31:43	75° 31' 27" W	10° 23' 55" N	0	0	Desconexion del sistema de alimentacion

Fecha Recibido	Fecha Envio	Longitud	Latitud	Velocidad	Rumb	Evento
06/05/2021 16:06:49	06/05/2021 16:06:17	75° 31' 27" W	10° 23' 55" N	0	320	No contiene Evento
02/08/2016 19:12:51	06/05/2021 16:12:48	75° 31' 26" W	10° 23' 55" N	0	0	Desconexion del sistema de alimentacion
06/05/2021 17:06:48	06/05/2021 17:06:18	75° 31' 27" W	10° 23' 55" N	0	320	No contiene Evento
06/05/2021 18:06:47	06/05/2021 18:06:18	75° 31' 27" W	10° 23' 55" N	0	320	No contiene Evento
06/05/2021 19:06:49	06/05/2021 19:06:18	75° 31' 27" W	10° 23' 55" N	0	320	No contiene Evento
06/05/2021 20:06:47	06/05/2021 20:06:19	75° 31' 27" W	10° 23' 55" N	0	320	No contiene Evento
06/05/2021 21:06:48	06/05/2021 21:06:19	75° 31' 27" W	10° 23' 55" N	0	320	No contiene Evento
07/05/2021 11:21:46	06/05/2021 22:06:19	75° 31' 27" W	10° 23' 55" N	0	320	No contiene Evento
07/05/2021 12:20:16	07/05/2021 12:19:53	75° 31' 27" W	10° 23' 55" N	0	360	No contiene Evento
07/05/2021 13:20:19	07/05/2021 13:19:54	75° 31' 27" W	10° 23' 55" N	0	360	No contiene Evento
07/05/2021 14:20:22	07/05/2021 14:19:54	75° 31' 27" W	10° 23' 55" N	0	360	No contiene Evento
07/05/2021 14:36:22	07/05/2021 14:35:57	75° 31' 27" W	10° 23' 55" N	0	0	Desconexion del sistema de alimentacion
07/05/2021 15:20:18	07/05/2021 15:19:54	75° 31' 27" W	10° 23' 55" N	0	360	No contiene Evento
07/05/2021 16:20:20	07/05/2021 16:19:55	75° 31' 27" W	10° 23' 55" N	0	360	No contiene Evento
07/05/2021 17:20:19	07/05/2021 17:19:55	75° 31' 27" W	10° 23' 55" N	0	360	No contiene Evento
07/05/2021 18:20:17	07/05/2021 18:19:55	75° 31' 27" W	10° 23' 55" N	0	360	No contiene Evento
07/05/2021 19:20:17	07/05/2021 19:19:56	75° 31' 27" W	10° 23' 55" N	0	360	No contiene Evento
07/05/2021 20:20:17	07/05/2021 20:19:56	75° 31' 27" W	10° 23' 55" N	0	360	No contiene Evento
08/05/2021 11:28:17	08/05/2021 11:27:36	75° 31' 27" W	10° 23' 55" N	0	360	No contiene Evento
08/05/2021 12:28:17	08/05/2021 12:27:37	75° 31' 27" W	10° 23' 55" N	0	360	No contiene Evento
08/05/2021 13:28:16	08/05/2021 13:27:37	75° 31' 27" W	10° 23' 55" N	0	360	No contiene Evento
08/05/2021 14:01:46	08/05/2021 14:01:24	75° 31' 27" W	10° 23' 55" N	0	0	Desconexion del sistema de alimentacion
08/05/2021 14:28:16	08/05/2021 14:27:38	75° 31' 27" W	10° 23' 55" N	0	360	No contiene Evento
08/05/2021 15:28:16	08/05/2021 15:27:38	75° 31' 27" W	10° 23' 55" N	0	360	No contiene Evento
08/05/2021 16:28:16	08/05/2021 16:27:38	75° 31' 27" W	10° 23' 55" N	0	360	No contiene Evento
08/05/2021 17:28:17	08/05/2021 17:27:39	75° 31' 27" W	10° 23' 55" N	0	360	No contiene Evento
08/05/2021 18:28:16	08/05/2021 18:27:39	75° 31' 27" W	10° 23' 55" N	0	360	No contiene Evento
08/05/2021 19:28:16	08/05/2021 19:27:39	75° 31' 27" W	10° 23' 55" N	0	360	No contiene Evento
09/05/2021 11:42:47	08/05/2021 20:27:40	75° 31' 27" W	10° 23' 55" N	0	360	No contiene Evento
09/05/2021 12:41:47	09/05/2021 12:41:19	75° 31' 27" W	10° 23' 55" N	0	360	No contiene Evento
09/05/2021 13:41:47	09/05/2021 13:41:19	75° 31' 27" W	10° 23' 55" N	0	360	No contiene Evento
09/05/2021 14:41:47	09/05/2021 14:41:20	75° 31' 27" W	10° 23' 55" N	0	360	No contiene Evento
09/05/2021 14:57:17	09/05/2021 14:56:44	75° 31' 27" W	10° 23' 55" N	0	0	Desconexion del sistema de alimentacion
09/05/2021 15:41:47	09/05/2021 15:41:20	75° 31' 27" W	10° 23' 55" N	0	360	No contiene Evento
09/05/2021 16:41:46	09/05/2021 16:41:21	75° 31' 27" W	10° 23' 55" N	0	360	No contiene Evento
09/05/2021 17:41:47	09/05/2021 17:41:21	75° 31' 27" W	10° 23' 55" N	0	360	No contiene Evento
09/05/2021 18:41:47	09/05/2021 18:41:21	75° 31' 27" W	10° 23' 55" N	0	360	No contiene Evento
09/05/2021 19:41:47	09/05/2021 19:41:22	75° 31' 27" W	10° 23' 55" N	0	360	No contiene Evento
09/05/2021 20:41:47	09/05/2021 20:41:22	75° 31' 27" W	10° 23' 55" N	0	360	No contiene Evento
10/05/2021 11:51:46	10/05/2021 11:51:10	75° 31' 27" W	10° 23' 55" N	0	360	No contiene Evento
10/05/2021 12:51:48	10/05/2021 12:51:10	75° 31' 27" W	10° 23' 55" N	0	360	No contiene Evento

Fecha Recibido	Fecha Envio	Longitud	Latitud	Velocidad	Rumb	Evento
10/05/2021 13:51:46	10/05/2021 13:51:10	75° 31' 27" W	10° 23' 55" N	0	245	No contiene Evento
10/05/2021 14:04:46	10/05/2021 14:04:07	75° 31' 27" W	10° 23' 55" N	0	0	Desconexion del sistema de alimentacion
10/05/2021 14:51:47	10/05/2021 14:51:11	75° 31' 27" W	10° 23' 55" N	0	245	No contiene Evento
10/05/2021 15:51:49	10/05/2021 15:51:11	75° 31' 27" W	10° 23' 55" N	0	245	No contiene Evento
10/05/2021 16:51:49	10/05/2021 16:51:12	75° 31' 27" W	10° 23' 55" N	0	245	No contiene Evento
10/05/2021 17:51:48	10/05/2021 17:51:12	75° 31' 27" W	10° 23' 55" N	0	245	No contiene Evento
10/05/2021 18:51:49	10/05/2021 18:51:12	75° 31' 27" W	10° 23' 55" N	0	245	No contiene Evento
10/05/2021 19:51:48	10/05/2021 19:51:13	75° 31' 27" W	10° 23' 55" N	0	245	No contiene Evento
11/05/2021 10:52:48	10/05/2021 20:51:13	75° 31' 27" W	10° 23' 55" N	0	245	No contiene Evento
10/11/2016 05:24:53	11/05/2021 02:26:16	75° 31' 27" W	10° 23' 56" N	0	324	No contiene Evento
11/05/2021 11:51:18	11/05/2021 11:50:47	75° 31' 27" W	10° 23' 55" N	0	360	No contiene Evento
11/05/2021 12:51:20	11/05/2021 12:50:48	75° 31' 27" W	10° 23' 55" N	0	360	No contiene Evento
11/05/2021 13:51:17	11/05/2021 13:50:48	75° 31' 27" W	10° 23' 55" N	0	360	No contiene Evento
11/05/2021 14:11:47	11/05/2021 14:11:15	75° 31' 27" W	10° 23' 55" N	0	0	Desconexion del sistema de alimentacion
11/05/2021 14:51:22	11/05/2021 14:50:48	75° 31' 27" W	10° 23' 55" N	0	290	No contiene Evento
11/05/2021 15:51:19	11/05/2021 15:50:49	75° 31' 27" W	10° 23' 55" N	0	290	No contiene Evento
11/05/2021 16:51:21	11/05/2021 16:50:49	75° 31' 27" W	10° 23' 55" N	0	290	No contiene Evento
11/05/2021 17:51:17	11/05/2021 17:50:50	75° 31' 27" W	10° 23' 55" N	0	290	No contiene Evento
11/05/2021 18:51:17	11/05/2021 18:50:50	75° 31' 27" W	10° 23' 55" N	0	290	No contiene Evento
11/05/2021 19:51:18	11/05/2021 19:50:50	75° 31' 27" W	10° 23' 55" N	0	290	No contiene Evento
11/05/2021 20:51:17	11/05/2021 20:50:51	75° 31' 27" W	10° 23' 55" N	0	290	No contiene Evento
20/08/2015 20:01:49	12/05/2021 07:14:00	75° 31' 26" W	10° 23' 55" N	0	301	No contiene Evento
12/05/2021 11:54:18	12/05/2021 11:53:41	75° 31' 27" W	10° 23' 55" N	0	360	No contiene Evento
12/05/2021 12:54:18	12/05/2021 12:53:41	75° 31' 27" W	10° 23' 55" N	0	360	No contiene Evento
12/05/2021 13:47:18	12/05/2021 13:46:39	75° 31' 27" W	10° 23' 55" N	0	0	Desconexion del sistema de alimentacion
12/05/2021 13:54:18	12/05/2021 13:53:42	75° 31' 27" W	10° 23' 55" N	0	360	No contiene Evento
12/05/2021 14:54:18	12/05/2021 14:53:42	75° 31' 27" W	10° 23' 55" N	0	360	No contiene Evento
12/05/2021 15:54:19	12/05/2021 15:53:43	75° 31' 27" W	10° 23' 55" N	0	360	No contiene Evento
12/05/2021 16:54:18	12/05/2021 16:53:43	75° 31' 27" W	10° 23' 55" N	0	360	No contiene Evento
12/05/2021 17:54:21	12/05/2021 17:53:43	75° 31' 27" W	10° 23' 55" N	0	360	No contiene Evento
12/05/2021 18:54:18	12/05/2021 18:53:44	75° 31' 27" W	10° 23' 55" N	0	360	No contiene Evento
12/05/2021 19:54:18	12/05/2021 19:53:44	75° 31' 27" W	10° 23' 55" N	0	360	No contiene Evento
13/05/2021 11:08:48	12/05/2021 20:53:44	75° 31' 27" W	10° 23' 55" N	0	360	No contiene Evento
13/05/2021 12:07:17	13/05/2021 12:06:50	75° 31' 27" W	10° 23' 55" N	0	360	No contiene Evento
13/05/2021 13:07:18	13/05/2021 13:06:51	75° 31' 27" W	10° 23' 55" N	0	360	No contiene Evento
13/05/2021 14:07:18	13/05/2021 14:06:51	75° 31' 27" W	10° 23' 55" N	0	360	No contiene Evento
13/05/2021 14:32:53	13/05/2021 14:32:36	75° 31' 27" W	10° 23' 55" N	0	0	Desconexion del sistema de alimentacion
13/05/2021 15:07:17	13/05/2021 15:06:51	75° 31' 27" W	10° 23' 55" N	0	270	No contiene Evento
13/05/2021 16:07:18	13/05/2021 16:06:52	75° 31' 27" W	10° 23' 55" N	0	270	No contiene Evento
13/05/2021 17:07:17	13/05/2021 17:06:52	75° 31' 27" W	10° 23' 55" N	0	270	No contiene Evento
13/05/2021 18:07:18	13/05/2021 18:06:52	75° 31' 27" W	10° 23' 55" N	0	270	No contiene Evento

Fecha Recibido	Fecha Envio	Longitud	Latitud	Velocidad	Rumb	Evento
13/05/2021 19:07:18	13/05/2021 19:06:53	75° 31' 27" W	10° 23' 55" N	0	270	No contiene Evento
13/05/2021 20:07:18	13/05/2021 20:06:53	75° 31' 27" W	10° 23' 55" N	0	270	No contiene Evento
14/05/2021 10:39:59	13/05/2021 21:06:53	75° 31' 27" W	10° 23' 55" N	0	270	No contiene Evento
14/05/2021 11:38:33	14/05/2021 11:38:02	75° 31' 27" W	10° 23' 55" N	0	360	No contiene Evento
14/05/2021 12:38:28	14/05/2021 12:38:02	75° 31' 27" W	10° 23' 55" N	0	360	No contiene Evento
14/05/2021 13:38:27	14/05/2021 13:38:03	75° 31' 27" W	10° 23' 55" N	0	360	No contiene Evento
14/05/2021 13:45:00	14/05/2021 13:44:44	75° 31' 27" W	10° 23' 55" N	0	0	Desconexion del sistema de alimentacion
14/05/2021 14:38:28	14/05/2021 14:38:03	75° 31' 27" W	10° 23' 55" N	0	360	No contiene Evento
14/05/2021 15:38:29	14/05/2021 15:38:03	75° 31' 27" W	10° 23' 55" N	0	360	No contiene Evento
14/05/2021 16:38:26	14/05/2021 16:38:04	75° 31' 27" W	10° 23' 55" N	0	360	No contiene Evento
14/05/2021 17:38:28	14/05/2021 17:38:04	75° 31' 27" W	10° 23' 55" N	0	360	No contiene Evento
14/05/2021 18:38:28	14/05/2021 18:38:04	75° 31' 27" W	10° 23' 55" N	0	360	No contiene Evento
14/05/2021 19:38:27	14/05/2021 19:38:05	75° 31' 27" W	10° 23' 55" N	0	360	No contiene Evento
15/05/2021 11:25:27	14/05/2021 20:38:05	75° 31' 27" W	10° 23' 55" N	0	360	No contiene Evento
15/05/2021 12:23:57	15/05/2021 12:23:44	75° 31' 27" W	10° 23' 55" N	0	360	No contiene Evento
15/05/2021 13:23:57	15/05/2021 13:23:45	75° 31' 27" W	10° 23' 55" N	0	360	No contiene Evento
15/05/2021 14:23:57	15/05/2021 14:23:45	75° 31' 27" W	10° 23' 55" N	0	360	No contiene Evento
15/05/2021 14:45:26	15/05/2021 14:44:59	75° 31' 27" W	10° 23' 55" N	0	0	Desconexion del sistema de alimentacion
15/05/2021 15:23:56	15/05/2021 15:23:45	75° 31' 27" W	10° 23' 55" N	0	360	No contiene Evento
15/05/2021 16:23:56	15/05/2021 16:23:45	75° 31' 27" W	10° 23' 55" N	0	360	No contiene Evento
15/05/2021 17:23:56	15/05/2021 17:23:46	75° 31' 27" W	10° 23' 55" N	0	360	No contiene Evento
15/05/2021 18:23:56	15/05/2021 18:23:46	75° 31' 27" W	10° 23' 55" N	0	360	No contiene Evento
15/05/2021 19:23:56	15/05/2021 19:23:46	75° 31' 27" W	10° 23' 55" N	0	360	No contiene Evento
15/05/2021 20:24:26	15/05/2021 20:23:47	75° 31' 27" W	10° 23' 55" N	0	360	No contiene Evento
16/05/2021 11:34:26	15/05/2021 21:23:47	75° 31' 27" W	10° 23' 55" N	0	360	No contiene Evento
16/05/2021 12:32:57	16/05/2021 12:32:20	75° 31' 27" W	10° 23' 55" N	0	360	No contiene Evento
16/05/2021 13:32:56	16/05/2021 13:32:21	75° 31' 27" W	10° 23' 55" N	0	360	No contiene Evento
16/05/2021 14:32:55	16/05/2021 14:32:21	75° 31' 27" W	10° 23' 55" N	0	360	No contiene Evento
16/05/2021 14:55:56	16/05/2021 14:55:30	75° 31' 27" W	10° 23' 55" N	0	0	Desconexion del sistema de alimentacion
16/05/2021 15:32:55	16/05/2021 15:32:21	75° 31' 27" W	10° 23' 55" N	0	360	No contiene Evento
16/05/2021 16:32:56	16/05/2021 16:32:22	75° 31' 27" W	10° 23' 55" N	0	360	No contiene Evento
16/05/2021 17:32:55	16/05/2021 17:32:22	75° 31' 27" W	10° 23' 55" N	0	360	No contiene Evento
16/05/2021 18:32:57	16/05/2021 18:32:23	75° 31' 27" W	10° 23' 55" N	0	360	No contiene Evento
16/05/2021 19:32:56	16/05/2021 19:32:23	75° 31' 27" W	10° 23' 55" N	0	360	No contiene Evento
02/07/2015 03:06:03	16/05/2021 20:28:56	75° 31' 26" W	10° 23' 55" N	0	166	No contiene Evento
16/05/2021 20:32:57	16/05/2021 20:32:23	75° 31' 27" W	10° 23' 55" N	0	360	No contiene Evento
17/05/2021 10:54:28	16/05/2021 21:32:24	75° 31' 27" W	10° 23' 55" N	0	360	No contiene Evento
02/08/2016 19:28:50	17/05/2021 09:26:08	75° 31' 26" W	10° 23' 55" N	0	0	Desconexion del sistema de alimentacion
17/05/2021 11:52:58	17/05/2021 11:52:46	75° 31' 27" W	10° 23' 55" N	0	360	No contiene Evento
17/05/2021 12:52:58	17/05/2021 12:52:46	75° 31' 27" W	10° 23' 55" N	0	360	No contiene Evento
17/05/2021 13:52:57	17/05/2021 13:52:46	75° 31' 27" W	10° 23' 55" N	0	360	No contiene Evento

Fecha Recibido	Fecha Envio	Longitud	Latitud	Velocidad	Rumb	Evento
17/05/2021 14:53:01	17/05/2021 14:52:47	75° 31' 27" W	10° 23' 55" N	0	360	No contiene Evento
17/05/2021 15:53:27	17/05/2021 15:52:47	75° 31' 27" W	10° 23' 55" N	0	360	No contiene Evento
17/05/2021 16:09:28	17/05/2021 16:08:53	75° 31' 27" W	10° 23' 55" N	0	0	Desconexion del sistema de alimentacion
17/05/2021 16:53:28	17/05/2021 16:52:47	75° 31' 27" W	10° 23' 55" N	0	360	No contiene Evento
17/05/2021 17:52:59	17/05/2021 17:52:48	75° 31' 27" W	10° 23' 55" N	0	360	No contiene Evento
17/05/2021 18:53:27	17/05/2021 18:52:48	75° 31' 27" W	10° 23' 55" N	0	360	No contiene Evento
17/05/2021 19:53:29	17/05/2021 19:52:48	75° 31' 27" W	10° 23' 55" N	0	360	No contiene Evento
28/11/2015 06:15:17	17/05/2021 20:24:08	74° 6' 30" W	11° 45' 1" N	0	50	No contiene Evento
17/05/2021 20:53:27	17/05/2021 20:52:49	75° 31' 27" W	10° 23' 55" N	0	360	No contiene Evento
10/11/2016 05:34:53	18/05/2021 04:26:16	75° 31' 27" W	10° 23' 55" N	0	164	No contiene Evento
18/05/2021 12:06:27	18/05/2021 12:06:03	75° 31' 27" W	10° 23' 55" N	0	360	No contiene Evento
18/05/2021 13:06:28	18/05/2021 13:06:03	75° 31' 27" W	10° 23' 55" N	0	360	No contiene Evento
18/05/2021 14:06:27	18/05/2021 14:06:04	75° 31' 27" W	10° 23' 55" N	0	360	No contiene Evento
19/05/2021 11:18:27	18/05/2021 14:34:43	75° 31' 27" W	10° 23' 55" N	0	0	Desconexion del sistema de alimentacion
19/05/2021 12:16:32	19/05/2021 12:16:21	75° 31' 27" W	10° 23' 55" N	0	360	No contiene Evento
19/05/2021 13:16:57	19/05/2021 13:16:22	75° 31' 27" W	10° 23' 55" N	0	360	No contiene Evento
19/05/2021 14:16:57	19/05/2021 14:16:22	75° 31' 27" W	10° 23' 55" N	0	360	No contiene Evento
19/05/2021 14:28:57	19/05/2021 14:28:20	75° 31' 27" W	10° 23' 55" N	0	0	Desconexion del sistema de alimentacion
19/05/2021 15:16:57	19/05/2021 15:16:22	75° 31' 27" W	10° 23' 55" N	0	360	No contiene Evento
19/05/2021 16:16:59	19/05/2021 16:16:23	75° 31' 27" W	10° 23' 55" N	0	360	No contiene Evento
19/05/2021 17:16:57	19/05/2021 17:16:23	75° 31' 27" W	10° 23' 55" N	0	360	No contiene Evento
19/05/2021 18:16:57	19/05/2021 18:16:23	75° 31' 27" W	10° 23' 55" N	0	360	No contiene Evento
19/05/2021 19:16:56	19/05/2021 19:16:23	75° 31' 27" W	10° 23' 55" N	0	360	No contiene Evento
20/05/2021 11:06:28	19/05/2021 20:16:24	75° 31' 27" W	10° 23' 55" N	0	360	No contiene Evento
20/05/2021 12:04:57	20/05/2021 12:04:31	75° 31' 27" W	10° 23' 55" N	0	360	No contiene Evento
20/05/2021 13:04:57	20/05/2021 13:04:31	75° 31' 27" W	10° 23' 55" N	0	360	No contiene Evento
20/05/2021 14:04:57	20/05/2021 14:04:31	75° 31' 27" W	10° 23' 55" N	0	360	No contiene Evento
20/05/2021 14:19:27	20/05/2021 14:18:59	75° 31' 27" W	10° 23' 55" N	0	0	Desconexion del sistema de alimentacion
20/05/2021 15:04:57	20/05/2021 15:04:32	75° 31' 27" W	10° 23' 55" N	0	360	No contiene Evento
20/05/2021 16:05:04	20/05/2021 16:04:32	75° 31' 27" W	10° 23' 55" N	0	360	No contiene Evento
20/05/2021 17:04:58	20/05/2021 17:04:32	75° 31' 27" W	10° 23' 55" N	0	360	No contiene Evento
20/05/2021 18:04:57	20/05/2021 18:04:33	75° 31' 27" W	10° 23' 55" N	0	360	No contiene Evento
20/05/2021 19:04:57	20/05/2021 19:04:33	75° 31' 27" W	10° 23' 55" N	0	360	No contiene Evento
14/06/2016 02:31:07	20/05/2021 19:11:04	75° 31' 26" W	10° 23' 55" N	0	26	No contiene Evento
20/05/2021 20:04:57	20/05/2021 20:04:33	75° 31' 27" W	10° 23' 55" N	0	360	No contiene Evento
21/05/2021 11:18:57	20/05/2021 21:04:34	75° 31' 27" W	10° 23' 55" N	0	110	No contiene Evento
21/05/2021 12:17:26	21/05/2021 12:17:00	75° 31' 27" W	10° 23' 55" N	0	360	No contiene Evento
21/05/2021 13:17:28	21/05/2021 13:17:00	75° 31' 27" W	10° 23' 55" N	0	360	No contiene Evento
21/05/2021 14:17:32	21/05/2021 14:17:00	75° 31' 27" W	10° 23' 55" N	0	360	No contiene Evento
21/05/2021 14:35:58	21/05/2021 14:35:32	75° 31' 27" W	10° 23' 55" N	0	0	Desconexion del sistema de alimentacion
21/05/2021 15:17:28	21/05/2021 15:17:01	75° 31' 27" W	10° 23' 55" N	0	360	No contiene Evento

Fecha Recibido	Fecha Envio	Longitud	Latitud	Velocidad	Rumb	Evento
21/05/2021 16:17:30	21/05/2021 16:17:01	75° 31' 27" W	10° 23' 55" N	0	360	No contiene Evento
21/05/2021 17:17:27	21/05/2021 17:17:02	75° 31' 27" W	10° 23' 55" N	0	360	No contiene Evento
21/05/2021 18:17:33	21/05/2021 18:17:02	75° 31' 27" W	10° 23' 55" N	0	360	No contiene Evento
21/05/2021 19:17:27	21/05/2021 19:17:02	75° 31' 27" W	10° 23' 55" N	0	360	No contiene Evento
21/05/2021 20:17:27	21/05/2021 20:17:02	75° 31' 27" W	10° 23' 55" N	0	360	No contiene Evento
22/05/2021 11:30:25	21/05/2021 21:17:03	75° 31' 27" W	10° 23' 55" N	0	360	No contiene Evento
22/05/2021 12:28:57	22/05/2021 12:28:13	75° 31' 27" W	10° 23' 55" N	0	360	No contiene Evento
22/05/2021 13:28:25	22/05/2021 13:28:13	75° 31' 27" W	10° 23' 55" N	0	360	No contiene Evento
22/05/2021 14:28:56	22/05/2021 14:28:13	75° 31' 27" W	10° 23' 55" N	0	360	No contiene Evento
22/05/2021 14:46:27	22/05/2021 14:46:13	75° 31' 27" W	10° 23' 55" N	0	0	Desconexion del sistema de alimentacion
22/05/2021 15:28:26	22/05/2021 15:28:14	75° 31' 27" W	10° 23' 55" N	0	360	No contiene Evento
22/05/2021 16:28:26	22/05/2021 16:28:14	75° 31' 27" W	10° 23' 55" N	0	360	No contiene Evento
22/05/2021 17:28:26	22/05/2021 17:28:14	75° 31' 27" W	10° 23' 55" N	0	360	No contiene Evento
22/05/2021 18:28:25	22/05/2021 18:28:14	75° 31' 27" W	10° 23' 55" N	0	360	No contiene Evento
22/05/2021 19:28:25	22/05/2021 19:28:15	75° 31' 27" W	10° 23' 55" N	0	360	No contiene Evento
22/05/2021 20:28:25	22/05/2021 20:28:15	75° 31' 27" W	10° 23' 55" N	0	360	No contiene Evento
23/05/2021 12:05:57	22/05/2021 21:28:15	75° 31' 27" W	10° 23' 55" N	0	360	No contiene Evento
23/05/2021 13:04:26	23/05/2021 13:04:04	75° 31' 27" W	10° 23' 55" N	0	360	No contiene Evento
23/05/2021 14:04:27	23/05/2021 14:04:05	75° 31' 27" W	10° 23' 55" N	0	360	No contiene Evento
23/05/2021 15:04:27	23/05/2021 15:04:05	75° 31' 27" W	10° 23' 55" N	0	360	No contiene Evento
23/05/2021 15:19:27	23/05/2021 15:19:08	75° 31' 27" W	10° 23' 55" N	0	0	Desconexion del sistema de alimentacion
23/05/2021 16:04:27	23/05/2021 16:04:05	75° 31' 27" W	10° 23' 55" N	0	360	No contiene Evento
23/05/2021 17:04:27	23/05/2021 17:04:06	75° 31' 27" W	10° 23' 55" N	0	360	No contiene Evento
23/05/2021 18:04:27	23/05/2021 18:04:06	75° 31' 27" W	10° 23' 55" N	0	360	No contiene Evento
23/05/2021 19:04:26	23/05/2021 19:04:07	75° 31' 27" W	10° 23' 55" N	0	360	No contiene Evento
28/11/2015 06:24:17	23/05/2021 20:00:48	74° 5' 54" W	11° 45' 31" N	0	49	No contiene Evento
23/05/2021 20:04:26	23/05/2021 20:04:07	75° 31' 27" W	10° 23' 55" N	0	360	No contiene Evento
24/05/2021 11:06:27	23/05/2021 21:04:07	75° 31' 27" W	10° 23' 55" N	0	360	No contiene Evento
24/05/2021 12:04:57	24/05/2021 12:04:29	75° 31' 27" W	10° 23' 55" N	0	360	No contiene Evento
24/05/2021 13:04:56	24/05/2021 13:04:30	75° 31' 27" W	10° 23' 55" N	0	360	No contiene Evento
24/05/2021 14:04:57	24/05/2021 14:04:30	75° 31' 27" W	10° 23' 55" N	0	360	No contiene Evento
24/05/2021 14:59:58	24/05/2021 14:59:48	75° 31' 27" W	10° 23' 55" N	0	0	Desconexion del sistema de alimentacion
24/05/2021 15:04:57	24/05/2021 15:04:30	75° 31' 27" W	10° 23' 55" N	0	360	No contiene Evento
24/05/2021 16:04:58	24/05/2021 16:04:31	75° 31' 27" W	10° 23' 55" N	0	360	No contiene Evento
24/05/2021 17:04:59	24/05/2021 17:04:31	75° 31' 27" W	10° 23' 55" N	0	360	No contiene Evento
24/05/2021 18:04:58	24/05/2021 18:04:31	75° 31' 27" W	10° 23' 55" N	0	360	No contiene Evento
24/05/2021 19:04:57	24/05/2021 19:04:32	75° 31' 27" W	10° 23' 55" N	0	360	No contiene Evento
24/05/2021 20:04:57	24/05/2021 20:04:32	75° 31' 27" W	10° 23' 55" N	0	360	No contiene Evento
25/05/2021 11:21:28	24/05/2021 21:04:32	75° 31' 27" W	10° 23' 55" N	0	275	No contiene Evento
10/11/2016 05:45:53	25/05/2021 12:16:16	75° 31' 30" W	10° 23' 50" N	0	213	No contiene Evento
25/05/2021 12:19:58	25/05/2021 12:19:24	75° 31' 27" W	10° 23' 55" N	0	360	No contiene Evento

Fecha Recibido	Fecha Envio	Longitud	Latitud	Velocidad	Rumb	Evento
25/05/2021 13:19:57	25/05/2021 13:19:25	75° 31' 27" W	10° 23' 55" N	0	360	No contiene Evento
25/05/2021 14:19:59	25/05/2021 14:19:25	75° 31' 27" W	10° 23' 55" N	0	360	No contiene Evento
25/05/2021 15:04:58	25/05/2021 15:04:24	75° 31' 27" W	10° 23' 55" N	0	0	Desconexion del sistema de alimentacion
25/05/2021 15:19:57	25/05/2021 15:19:25	75° 31' 27" W	10° 23' 55" N	0	360	No contiene Evento
25/05/2021 16:19:58	25/05/2021 16:19:25	75° 31' 27" W	10° 23' 55" N	0	360	No contiene Evento
25/05/2021 17:19:58	25/05/2021 17:19:26	75° 31' 27" W	10° 23' 55" N	0	360	No contiene Evento
25/05/2021 18:19:57	25/05/2021 18:19:26	75° 31' 27" W	10° 23' 55" N	0	360	No contiene Evento
25/05/2021 19:19:56	25/05/2021 19:19:26	75° 31' 27" W	10° 23' 55" N	0	360	No contiene Evento
25/05/2021 20:19:57	25/05/2021 20:19:27	75° 31' 27" W	10° 23' 55" N	0	360	No contiene Evento
26/05/2021 11:49:29	25/05/2021 21:19:27	75° 31' 27" W	10° 23' 55" N	0	360	No contiene Evento
20/08/2015 20:21:47	26/05/2021 08:27:20	75° 31' 26" W	10° 23' 55" N	0	311	No contiene Evento
26/05/2021 12:48:01	26/05/2021 12:47:45	75° 31' 27" W	10° 23' 55" N	0	360	No contiene Evento
26/05/2021 13:47:59	26/05/2021 13:47:45	75° 31' 27" W	10° 23' 55" N	0	360	No contiene Evento
26/05/2021 14:47:57	26/05/2021 14:47:46	75° 31' 27" W	10° 23' 55" N	0	360	No contiene Evento
26/05/2021 14:57:28	26/05/2021 14:56:58	75° 31' 27" W	10° 23' 55" N	0	0	Desconexion del sistema de alimentacion
26/05/2021 15:47:57	26/05/2021 15:47:46	75° 31' 27" W	10° 23' 55" N	0	85	No contiene Evento
26/05/2021 16:47:57	26/05/2021 16:47:47	75° 31' 27" W	10° 23' 55" N	0	85	No contiene Evento
26/05/2021 17:48:28	26/05/2021 17:47:47	75° 31' 27" W	10° 23' 55" N	0	85	No contiene Evento
13/05/2015 10:17:22	26/05/2021 18:37:12	75° 31' 26" W	10° 23' 55" N	0	180	No contiene Evento
26/05/2021 18:48:27	26/05/2021 18:47:47	75° 31' 27" W	10° 23' 55" N	0	85	No contiene Evento
26/05/2021 19:48:26	26/05/2021 19:47:48	75° 31' 27" W	10° 23' 55" N	0	85	No contiene Evento
27/05/2021 10:50:00	26/05/2021 20:47:48	75° 31' 27" W	10° 23' 55" N	0	85	No contiene Evento
27/05/2021 11:48:27	27/05/2021 11:48:01	75° 31' 27" W	10° 23' 55" N	0	360	No contiene Evento
27/05/2021 12:48:26	27/05/2021 12:48:02	75° 31' 27" W	10° 23' 55" N	0	360	No contiene Evento
27/05/2021 13:48:29	27/05/2021 13:48:02	75° 31' 27" W	10° 23' 55" N	0	360	No contiene Evento
27/05/2021 14:20:57	27/05/2021 14:20:30	75° 31' 27" W	10° 23' 55" N	0	0	Desconexion del sistema de alimentacion
27/05/2021 14:48:27	27/05/2021 14:48:02	75° 31' 27" W	10° 23' 55" N	0	360	No contiene Evento
27/05/2021 15:48:28	27/05/2021 15:48:03	75° 31' 27" W	10° 23' 55" N	0	360	No contiene Evento
27/05/2021 16:48:27	27/05/2021 16:48:03	75° 31' 27" W	10° 23' 55" N	0	360	No contiene Evento
27/05/2021 17:48:26	27/05/2021 17:48:03	75° 31' 27" W	10° 23' 55" N	0	360	No contiene Evento
28/05/2021 11:04:58	27/05/2021 18:48:04	75° 31' 27" W	10° 23' 55" N	0	360	No contiene Evento
02/08/2016 19:43:50	28/05/2021 02:22:48	75° 31' 26" W	10° 23' 55" N	0	0	Desconexion del sistema de alimentacion
28/05/2021 12:03:29	28/05/2021 12:03:16	75° 31' 27" W	10° 23' 55" N	0	360	No contiene Evento
28/05/2021 13:03:28	28/05/2021 13:03:16	75° 31' 27" W	10° 23' 55" N	0	360	No contiene Evento
28/05/2021 14:03:28	28/05/2021 14:03:17	75° 31' 27" W	10° 23' 55" N	0	360	No contiene Evento
28/05/2021 14:07:32	28/05/2021 14:07:05	75° 31' 27" W	10° 23' 55" N	0	0	Desconexion del sistema de alimentacion
28/05/2021 15:03:29	28/05/2021 15:03:17	75° 31' 27" W	10° 23' 55" N	0	360	No contiene Evento
28/05/2021 16:03:57	28/05/2021 16:03:17	75° 31' 27" W	10° 23' 55" N	0	360	No contiene Evento
28/05/2021 17:03:59	28/05/2021 17:03:17	75° 31' 27" W	10° 23' 55" N	0	360	No contiene Evento
28/05/2021 18:03:57	28/05/2021 18:03:18	75° 31' 27" W	10° 23' 55" N	0	360	No contiene Evento
29/05/2021 11:48:27	28/05/2021 19:03:18	75° 31' 27" W	10° 23' 55" N	0	360	No contiene Evento

Fecha Recibido	Fecha Envio	Longitud	Latitud	Velocidad	Rumb	Evento
29/05/2021 12:46:57	29/05/2021 12:46:44	75° 31' 27" W	10° 23' 55" N	0	360	No contiene Evento
29/05/2021 13:46:57	29/05/2021 13:46:45	75° 31' 27" W	10° 23' 55" N	0	360	No contiene Evento
29/05/2021 14:46:57	29/05/2021 14:46:45	75° 31' 27" W	10° 23' 55" N	0	360	No contiene Evento
29/05/2021 15:36:29	29/05/2021 15:36:10	75° 31' 27" W	10° 23' 55" N	0	0	Desconexion del sistema de alimentacion
29/05/2021 15:46:57	29/05/2021 15:46:45	75° 31' 27" W	10° 23' 55" N	0	360	No contiene Evento
29/05/2021 16:46:57	29/05/2021 16:46:46	75° 31' 27" W	10° 23' 55" N	0	360	No contiene Evento
29/05/2021 17:46:58	29/05/2021 17:46:46	75° 31' 27" W	10° 23' 55" N	0	360	No contiene Evento
29/05/2021 18:46:58	29/05/2021 18:46:46	75° 31' 27" W	10° 23' 55" N	0	360	No contiene Evento
29/05/2021 19:47:28	29/05/2021 19:46:47	75° 31' 27" W	10° 23' 55" N	0	360	No contiene Evento
30/05/2021 11:06:56	29/05/2021 20:46:47	75° 31' 27" W	10° 23' 55" N	0	360	No contiene Evento
30/05/2021 12:05:26	30/05/2021 12:05:01	75° 31' 27" W	10° 23' 55" N	0	360	No contiene Evento
30/05/2021 13:05:27	30/05/2021 13:05:02	75° 31' 27" W	10° 23' 55" N	0	360	No contiene Evento
30/05/2021 14:05:26	30/05/2021 14:05:02	75° 31' 27" W	10° 23' 55" N	0	360	No contiene Evento
30/05/2021 14:18:56	30/05/2021 14:18:41	75° 31' 27" W	10° 23' 55" N	0	0	Desconexion del sistema de alimentacion
30/05/2021 15:05:27	30/05/2021 15:05:02	75° 31' 27" W	10° 23' 55" N	0	360	No contiene Evento
30/05/2021 16:05:27	30/05/2021 16:05:03	75° 31' 27" W	10° 23' 55" N	0	360	No contiene Evento
30/05/2021 17:05:26	30/05/2021 17:05:03	75° 31' 27" W	10° 23' 55" N	0	360	No contiene Evento
30/05/2021 18:05:26	30/05/2021 18:05:04	75° 31' 27" W	10° 23' 55" N	0	360	No contiene Evento
30/05/2021 19:05:27	30/05/2021 19:05:04	75° 31' 27" W	10° 23' 55" N	0	360	No contiene Evento
28/11/2015 06:34:17	30/05/2021 20:04:08	74° 5' 15" W	11° 46' 6" N	0	47	No contiene Evento
31/05/2021 12:01:00	31/05/2021 12:00:27	75° 31' 27" W	10° 23' 55" N	0	360	No contiene Evento
31/05/2021 13:00:58	31/05/2021 13:00:28	75° 31' 27" W	10° 23' 55" N	0	360	No contiene Evento
31/05/2021 14:00:58	31/05/2021 14:00:28	75° 31' 27" W	10° 23' 55" N	0	360	No contiene Evento
31/05/2021 15:00:59	31/05/2021 15:00:28	75° 31' 27" W	10° 23' 55" N	0	360	No contiene Evento
31/05/2021 16:00:58	31/05/2021 16:00:29	75° 31' 27" W	10° 23' 55" N	0	360	No contiene Evento
31/05/2021 17:01:01	31/05/2021 17:00:29	75° 31' 27" W	10° 23' 55" N	0	360	No contiene Evento
31/05/2021 18:00:58	31/05/2021 18:00:29	75° 31' 27" W	10° 23' 55" N	0	360	No contiene Evento
31/05/2021 19:00:58	31/05/2021 19:00:30	75° 31' 27" W	10° 23' 55" N	0	360	No contiene Evento
01/06/2021 10:50:29	31/05/2021 20:00:30	75° 31' 27" W	10° 23' 55" N	0	360	No contiene Evento
10/11/2016 05:55:09	31/05/2021 23:32:56	75° 31' 26" W	10° 23' 55" N	0	36	No contiene Evento
01/06/2021 11:48:59	01/06/2021 11:48:44	75° 31' 27" W	10° 23' 55" N	0	360	No contiene Evento
01/06/2021 11:54:58	01/06/2021 11:54:22	75° 31' 27" W	10° 23' 55" N	0	0	Conexión al Sistema de Alimentacion Principal
01/06/2021 12:48:57	01/06/2021 12:48:44	75° 31' 27" W	10° 23' 55" N	0	360	No contiene Evento
01/06/2021 13:48:57	01/06/2021 13:48:45	75° 31' 27" W	10° 23' 55" N	0	360	No contiene Evento
01/06/2021 14:49:11	01/06/2021 14:48:45	75° 31' 27" W	10° 23' 55" N	0	360	No contiene Evento
01/06/2021 15:49:11	01/06/2021 15:48:45	75° 31' 27" W	10° 23' 55" N	0	360	No contiene Evento
01/06/2021 16:16:41	01/06/2021 16:16:26	75° 31' 27" W	10° 23' 55" N	0	0	Desconexion del sistema de alimentacion
01/06/2021 16:49:12	01/06/2021 16:48:46	75° 31' 27" W	10° 23' 55" N	0	360	No contiene Evento
01/06/2021 17:49:11	01/06/2021 17:48:46	75° 31' 27" W	10° 23' 55" N	0	360	No contiene Evento
01/06/2021 18:49:11	01/06/2021 18:48:47	75° 31' 27" W	10° 23' 55" N	0	360	No contiene Evento
01/06/2021 19:49:11	01/06/2021 19:48:47	75° 31' 27" W	10° 23' 55" N	0	360	No contiene Evento

Fecha Recibido	Fecha Envio	Longitud	Latitud	Velocidad	Rumb	Evento
01/06/2021 20:49:11	01/06/2021 20:48:47	75° 31' 27" W	10° 23' 55" N	0	360	No contiene Evento
02/06/2021 11:22:11	01/06/2021 21:48:48	75° 31' 27" W	10° 23' 55" N	0	360	No contiene Evento
20/08/2015 20:31:49	02/06/2021 03:47:20	75° 31' 26" W	10° 23' 55" N	0	270	No contiene Evento
02/06/2021 12:20:41	02/06/2021 12:20:16	75° 31' 27" W	10° 23' 55" N	0	255	No contiene Evento
02/06/2021 13:20:41	02/06/2021 13:20:16	75° 31' 27" W	10° 23' 55" N	0	255	No contiene Evento
02/06/2021 14:20:41	02/06/2021 14:20:17	75° 31' 27" W	10° 23' 55" N	0	255	No contiene Evento
02/06/2021 14:49:11	02/06/2021 14:48:49	75° 31' 27" W	10° 23' 55" N	0	0	Desconexion del sistema de alimentacion
02/06/2021 15:20:41	02/06/2021 15:20:17	75° 31' 27" W	10° 23' 55" N	0	295	No contiene Evento
02/06/2021 16:20:41	02/06/2021 16:20:18	75° 31' 27" W	10° 23' 55" N	0	295	No contiene Evento
02/06/2021 17:20:43	02/06/2021 17:20:18	75° 31' 27" W	10° 23' 55" N	0	295	No contiene Evento
02/06/2021 18:20:41	02/06/2021 18:20:18	75° 31' 27" W	10° 23' 55" N	0	295	No contiene Evento
03/06/2021 11:16:11	02/06/2021 19:20:18	75° 31' 27" W	10° 23' 55" N	0	295	No contiene Evento
03/06/2021 12:15:11	03/06/2021 12:14:30	75° 31' 27" W	10° 23' 55" N	0	360	No contiene Evento
03/06/2021 13:14:41	03/06/2021 13:14:30	75° 31' 27" W	10° 23' 55" N	0	360	No contiene Evento
03/06/2021 14:10:41	03/06/2021 14:10:14	75° 31' 27" W	10° 23' 55" N	0	0	Desconexion del sistema de alimentacion
03/06/2021 14:14:41	03/06/2021 14:14:30	75° 31' 27" W	10° 23' 55" N	0	360	No contiene Evento
03/06/2021 15:14:41	03/06/2021 15:14:31	75° 31' 27" W	10° 23' 55" N	0	360	No contiene Evento
14/06/2016 02:50:08	03/06/2021 15:41:04	75° 31' 26" W	10° 23' 55" N	0	180	No contiene Evento
04/06/2021 12:20:41	04/06/2021 12:20:27	75° 31' 27" W	10° 23' 55" N	0	360	No contiene Evento
04/06/2021 13:20:41	04/06/2021 13:20:28	75° 31' 27" W	10° 23' 55" N	0	360	No contiene Evento
04/06/2021 14:21:11	04/06/2021 14:20:28	75° 31' 27" W	10° 23' 55" N	0	360	No contiene Evento
04/06/2021 14:35:11	04/06/2021 14:34:40	75° 31' 27" W	10° 23' 55" N	0	0	Desconexion del sistema de alimentacion
04/06/2021 15:21:11	04/06/2021 15:20:29	75° 31' 27" W	10° 23' 55" N	0	360	No contiene Evento
04/06/2021 16:20:42	04/06/2021 16:20:29	75° 31' 27" W	10° 23' 55" N	0	360	No contiene Evento
04/06/2021 17:21:11	04/06/2021 17:20:29	75° 31' 27" W	10° 23' 55" N	0	360	No contiene Evento
04/06/2021 18:21:11	04/06/2021 18:20:30	75° 31' 27" W	10° 23' 55" N	0	360	No contiene Evento
05/06/2021 11:29:11	04/06/2021 20:20:30	75° 31' 27" W	10° 23' 55" N	0	360	No contiene Evento
05/06/2021 12:27:41	05/06/2021 12:27:11	75° 31' 27" W	10° 23' 55" N	0	360	No contiene Evento
05/06/2021 13:27:41	05/06/2021 13:27:11	75° 31' 27" W	10° 23' 55" N	0	360	No contiene Evento
05/06/2021 14:27:41	05/06/2021 14:27:11	75° 31' 27" W	10° 23' 55" N	0	360	No contiene Evento
05/06/2021 14:28:11	05/06/2021 14:27:33	75° 31' 27" W	10° 23' 55" N	0	0	Desconexion del sistema de alimentacion
05/06/2021 15:27:41	05/06/2021 15:27:12	75° 31' 27" W	10° 23' 55" N	0	360	No contiene Evento
05/06/2021 16:27:41	05/06/2021 16:27:12	75° 31' 27" W	10° 23' 55" N	0	360	No contiene Evento
05/06/2021 17:27:41	05/06/2021 17:27:12	75° 31' 27" W	10° 23' 55" N	0	360	No contiene Evento
05/06/2021 18:27:41	05/06/2021 18:27:13	75° 31' 27" W	10° 23' 55" N	0	360	No contiene Evento
05/06/2021 19:27:41	05/06/2021 19:27:13	75° 31' 27" W	10° 23' 55" N	0	360	No contiene Evento
06/06/2021 11:43:11	05/06/2021 20:27:13	75° 31' 27" W	10° 23' 55" N	0	360	No contiene Evento
06/06/2021 12:42:11	06/06/2021 12:41:29	75° 31' 27" W	10° 23' 55" N	0	360	No contiene Evento
10/11/2016 06:03:09	06/06/2021 13:26:16	75° 31' 26" W	10° 23' 55" N	0	33	No contiene Evento
06/06/2021 13:42:11	06/06/2021 13:41:29	75° 31' 27" W	10° 23' 55" N	0	360	No contiene Evento
06/06/2021 14:41:41	06/06/2021 14:41:30	75° 31' 27" W	10° 23' 55" N	0	360	No contiene Evento

Fecha Recibido	Fecha Envio	Longitud	Latitud	Velocidad	Rumb	Evento
06/06/2021 14:44:11	06/06/2021 14:43:43	75° 31' 27" W	10° 23' 55" N	0	0	Desconexion del sistema de alimentacion
06/06/2021 15:41:41	06/06/2021 15:41:30	75° 31' 27" W	10° 23' 55" N	0	360	No contiene Evento
06/06/2021 16:42:12	06/06/2021 16:41:31	75° 31' 27" W	10° 23' 55" N	0	360	No contiene Evento
06/06/2021 17:41:41	06/06/2021 17:41:31	75° 31' 27" W	10° 23' 55" N	0	360	No contiene Evento
06/06/2021 18:41:41	06/06/2021 18:41:31	75° 31' 27" W	10° 23' 55" N	0	360	No contiene Evento
07/06/2021 11:11:41	06/06/2021 19:41:32	75° 31' 27" W	10° 23' 55" N	0	360	No contiene Evento
07/06/2021 12:10:12	07/06/2021 12:09:59	75° 31' 27" W	10° 23' 55" N	0	360	No contiene Evento
07/06/2021 13:10:41	07/06/2021 13:09:59	75° 31' 27" W	10° 23' 55" N	0	360	No contiene Evento
02/08/2016 19:58:51	07/06/2021 13:12:48	75° 31' 27" W	10° 23' 55" N	0	0	Desconexion del sistema de alimentacion
07/06/2021 14:17:41	07/06/2021 14:17:19	75° 31' 27" W	10° 23' 55" N	0	0	Desconexion del sistema de alimentacion
07/06/2021 15:10:11	07/06/2021 15:10:00	75° 31' 27" W	10° 23' 55" N	0	360	No contiene Evento
07/06/2021 16:10:11	07/06/2021 16:10:00	75° 31' 27" W	10° 23' 55" N	0	360	No contiene Evento
08/06/2021 12:39:11	08/06/2021 12:38:46	75° 31' 27" W	10° 23' 55" N	0	360	No contiene Evento
08/06/2021 13:39:12	08/06/2021 13:38:46	75° 31' 27" W	10° 23' 55" N	0	360	No contiene Evento
08/06/2021 14:39:11	08/06/2021 14:38:46	75° 31' 27" W	10° 23' 55" N	0	360	No contiene Evento
08/06/2021 15:20:41	08/06/2021 15:20:08	75° 31' 27" W	10° 23' 55" N	0	0	Desconexion del sistema de alimentacion
08/06/2021 15:39:11	08/06/2021 15:38:47	75° 31' 27" W	10° 23' 55" N	0	360	No contiene Evento
08/06/2021 16:39:12	08/06/2021 16:38:47	75° 31' 27" W	10° 23' 55" N	0	360	No contiene Evento
08/06/2021 17:39:11	08/06/2021 17:38:48	75° 31' 27" W	10° 23' 55" N	0	360	No contiene Evento
08/06/2021 18:39:11	08/06/2021 18:38:48	75° 31' 27" W	10° 23' 55" N	0	360	No contiene Evento
08/06/2021 19:39:11	08/06/2021 19:38:48	75° 31' 27" W	10° 23' 55" N	0	360	No contiene Evento
20/08/2015 20:42:48	09/06/2021 09:24:00	75° 31' 26" W	10° 23' 55" N	0	180	No contiene Evento
09/06/2021 12:44:11	09/06/2021 12:43:52	75° 31' 27" W	10° 23' 55" N	0	360	No contiene Evento
09/06/2021 13:44:11	09/06/2021 13:43:52	75° 31' 27" W	10° 23' 55" N	0	360	No contiene Evento
09/06/2021 14:35:11	09/06/2021 14:34:49	75° 31' 27" W	10° 23' 55" N	0	0	Desconexion del sistema de alimentacion
09/06/2021 14:44:11	09/06/2021 14:43:52	75° 31' 27" W	10° 23' 55" N	0	110	No contiene Evento
09/06/2021 15:44:11	09/06/2021 15:43:53	75° 31' 27" W	10° 23' 55" N	0	110	No contiene Evento
09/06/2021 16:44:11	09/06/2021 16:43:53	75° 31' 27" W	10° 23' 55" N	0	110	No contiene Evento
09/06/2021 17:44:11	09/06/2021 17:43:53	75° 31' 27" W	10° 23' 55" N	0	110	No contiene Evento
10/06/2021 12:07:41	10/06/2021 12:07:03	75° 31' 27" W	10° 23' 55" N	0	310	No contiene Evento
10/06/2021 13:07:41	10/06/2021 13:07:03	75° 31' 27" W	10° 23' 55" N	0	310	No contiene Evento
10/06/2021 14:07:41	10/06/2021 14:07:03	75° 31' 27" W	10° 23' 55" N	0	310	No contiene Evento
10/06/2021 14:24:11	10/06/2021 14:23:33	75° 31' 27" W	10° 23' 55" N	0	0	Desconexion del sistema de alimentacion
10/06/2021 15:07:41	10/06/2021 15:07:04	75° 31' 27" W	10° 23' 55" N	0	310	No contiene Evento
10/06/2021 16:07:41	10/06/2021 16:07:04	75° 31' 27" W	10° 23' 55" N	0	310	No contiene Evento
10/06/2021 17:07:41	10/06/2021 17:07:04	75° 31' 27" W	10° 23' 55" N	0	310	No contiene Evento
10/06/2021 18:07:41	10/06/2021 18:07:05	75° 31' 27" W	10° 23' 55" N	0	310	No contiene Evento
10/06/2021 19:07:41	10/06/2021 19:07:05	75° 31' 27" W	10° 23' 55" N	0	310	No contiene Evento
11/06/2021 13:14:42	11/06/2021 13:14:03	75° 31' 27" W	10° 23' 55" N	0	360	No contiene Evento
11/06/2021 14:14:41	11/06/2021 14:14:03	75° 31' 27" W	10° 23' 55" N	0	360	No contiene Evento
11/06/2021 15:11:11	11/06/2021 15:10:40	75° 31' 27" W	10° 23' 55" N	0	0	Desconexion del sistema de alimentacion

Fecha Recibido	Fecha Envio	Longitud	Latitud	Velocidad	Rumb	Evento
11/06/2021 15:14:41	11/06/2021 15:14:04	75° 31' 27" W	10° 23' 55" N	0	360	No contiene Evento
11/06/2021 16:14:41	11/06/2021 16:14:04	75° 31' 27" W	10° 23' 55" N	0	360	No contiene Evento
11/06/2021 17:14:41	11/06/2021 17:14:05	75° 31' 27" W	10° 23' 55" N	0	360	No contiene Evento
11/06/2021 18:14:41	11/06/2021 18:14:05	75° 31' 27" W	10° 23' 55" N	0	360	No contiene Evento
11/06/2021 19:14:41	11/06/2021 19:14:05	75° 31' 27" W	10° 23' 55" N	0	360	No contiene Evento
12/06/2021 11:41:41	11/06/2021 20:14:06	75° 31' 27" W	10° 23' 55" N	0	360	No contiene Evento
12/06/2021 12:40:11	12/06/2021 12:39:51	75° 31' 27" W	10° 23' 55" N	0	335	No contiene Evento
12/06/2021 13:40:11	12/06/2021 13:39:51	75° 31' 27" W	10° 23' 55" N	0	335	No contiene Evento
12/06/2021 14:40:11	12/06/2021 14:39:51	75° 31' 27" W	10° 23' 55" N	0	335	No contiene Evento
12/06/2021 14:59:41	12/06/2021 14:59:20	75° 31' 27" W	10° 23' 55" N	0	0	Desconexion del sistema de alimentacion
12/06/2021 15:40:11	12/06/2021 15:39:52	75° 31' 27" W	10° 23' 55" N	0	335	No contiene Evento
12/06/2021 16:40:11	12/06/2021 16:39:52	75° 31' 27" W	10° 23' 55" N	0	335	No contiene Evento
12/06/2021 17:40:12	12/06/2021 17:39:52	75° 31' 27" W	10° 23' 55" N	0	335	No contiene Evento
12/06/2021 18:40:11	12/06/2021 18:39:53	75° 31' 27" W	10° 23' 55" N	0	335	No contiene Evento
13/06/2021 13:52:12	12/06/2021 19:39:53	75° 31' 27" W	10° 23' 55" N	0	335	No contiene Evento
10/11/2016 06:13:09	13/06/2021 10:42:56	75° 31' 27" W	10° 23' 55" N	0	325	No contiene Evento
28/11/2015 06:53:17	13/06/2021 12:07:28	74° 3' 55" W	11° 47' 15" N	0	48	No contiene Evento
13/06/2021 14:50:41	13/06/2021 14:50:03	75° 31' 27" W	10° 23' 55" N	0	360	No contiene Evento
13/06/2021 15:50:41	13/06/2021 15:50:03	75° 31' 27" W	10° 23' 55" N	0	360	No contiene Evento
13/06/2021 16:50:41	13/06/2021 16:50:04	75° 31' 27" W	10° 23' 55" N	0	360	No contiene Evento
13/06/2021 17:32:11	13/06/2021 17:31:38	75° 31' 27" W	10° 23' 55" N	0	0	Desconexion del sistema de alimentacion
13/06/2021 17:50:41	13/06/2021 17:50:04	75° 31' 27" W	10° 23' 55" N	0	360	No contiene Evento
13/06/2021 18:50:41	13/06/2021 18:50:04	75° 31' 27" W	10° 23' 55" N	0	360	No contiene Evento
13/06/2021 19:50:41	13/06/2021 19:50:05	75° 31' 27" W	10° 23' 55" N	0	360	No contiene Evento
14/06/2021 11:33:12	13/06/2021 20:50:05	75° 31' 27" W	10° 23' 55" N	0	360	No contiene Evento
14/06/2021 12:31:41	14/06/2021 12:31:23	75° 31' 27" W	10° 23' 55" N	0	360	No contiene Evento
14/06/2021 13:31:41	14/06/2021 13:31:24	75° 31' 27" W	10° 23' 55" N	0	360	No contiene Evento
14/06/2021 14:31:41	14/06/2021 14:31:24	75° 31' 27" W	10° 23' 55" N	0	360	No contiene Evento
14/06/2021 15:06:11	14/06/2021 15:05:49	75° 31' 27" W	10° 23' 55" N	0	0	Desconexion del sistema de alimentacion
14/06/2021 15:31:41	14/06/2021 15:31:24	75° 31' 27" W	10° 23' 55" N	0	360	No contiene Evento
14/06/2021 16:31:41	14/06/2021 16:31:25	75° 31' 27" W	10° 23' 55" N	0	360	No contiene Evento
14/06/2021 17:31:41	14/06/2021 17:31:25	75° 31' 27" W	10° 23' 55" N	0	360	No contiene Evento
14/06/2021 18:31:41	14/06/2021 18:31:25	75° 31' 27" W	10° 23' 55" N	0	360	No contiene Evento
15/06/2021 11:00:42	14/06/2021 19:31:26	75° 31' 27" W	10° 23' 55" N	0	360	No contiene Evento
15/06/2021 11:59:11	15/06/2021 11:58:45	75° 31' 27" W	10° 23' 55" N	0	360	No contiene Evento
15/06/2021 12:59:11	15/06/2021 12:58:45	75° 31' 27" W	10° 23' 55" N	0	360	No contiene Evento
15/06/2021 13:59:11	15/06/2021 13:58:45	75° 31' 27" W	10° 23' 55" N	0	360	No contiene Evento
15/06/2021 14:59:11	15/06/2021 14:58:46	75° 31' 27" W	10° 23' 55" N	0	360	No contiene Evento
15/06/2021 15:14:41	15/06/2021 15:14:06	75° 31' 27" W	10° 23' 55" N	0	0	Desconexion del sistema de alimentacion
15/06/2021 15:59:11	15/06/2021 15:58:46	75° 31' 27" W	10° 23' 55" N	0	360	No contiene Evento
15/06/2021 16:59:11	15/06/2021 16:58:46	75° 31' 27" W	10° 23' 55" N	0	360	No contiene Evento

Fecha Recibido	Fecha Envio	Longitud	Latitud	Velocidad	Rumb	Evento
15/06/2021 17:59:11	15/06/2021 17:58:47	75° 31' 27" W	10° 23' 55" N	0	360	No contiene Evento
16/06/2021 11:38:41	15/06/2021 18:58:47	75° 31' 27" W	10° 23' 55" N	0	360	No contiene Evento
16/06/2021 12:37:11	16/06/2021 12:36:55	75° 31' 27" W	10° 23' 55" N	0	360	No contiene Evento
16/06/2021 13:37:12	16/06/2021 13:36:55	75° 31' 27" W	10° 23' 55" N	0	360	No contiene Evento
16/06/2021 14:37:12	16/06/2021 14:36:56	75° 31' 27" W	10° 23' 55" N	0	360	No contiene Evento
16/06/2021 14:43:41	16/06/2021 14:43:25	75° 31' 27" W	10° 23' 55" N	0	0	Desconexion del sistema de alimentacion
16/06/2021 15:37:11	16/06/2021 15:36:56	75° 31' 27" W	10° 23' 55" N	0	360	No contiene Evento
16/06/2021 16:37:12	16/06/2021 16:36:57	75° 31' 27" W	10° 23' 55" N	0	360	No contiene Evento
16/06/2021 17:37:11	16/06/2021 17:36:57	75° 31' 27" W	10° 23' 55" N	0	360	No contiene Evento
17/06/2021 12:00:12	16/06/2021 18:36:57	75° 31' 27" W	10° 23' 55" N	0	360	No contiene Evento
17/06/2021 12:59:12	17/06/2021 12:58:34	75° 31' 27" W	10° 23' 55" N	0	360	No contiene Evento
17/06/2021 13:59:11	17/06/2021 13:58:34	75° 31' 27" W	10° 23' 55" N	0	360	No contiene Evento
17/06/2021 14:59:12	17/06/2021 14:58:34	75° 31' 27" W	10° 23' 55" N	0	360	No contiene Evento
17/06/2021 15:18:41	17/06/2021 15:18:11	75° 31' 27" W	10° 23' 55" N	0	0	Desconexion del sistema de alimentacion
17/06/2021 15:59:11	17/06/2021 15:58:35	75° 31' 27" W	10° 23' 55" N	0	360	No contiene Evento
17/06/2021 16:59:11	17/06/2021 16:58:35	75° 31' 27" W	10° 23' 55" N	0	360	No contiene Evento
14/06/2016 03:11:07	17/06/2021 17:44:24	75° 31' 26" W	10° 23' 55" N	0	360	No contiene Evento
17/06/2021 17:59:11	17/06/2021 17:58:36	75° 31' 27" W	10° 23' 55" N	0	360	No contiene Evento
17/06/2021 18:59:11	17/06/2021 18:58:36	75° 31' 27" W	10° 23' 55" N	0	360	No contiene Evento
02/08/2016 20:13:51	17/06/2021 19:19:28	75° 31' 26" W	10° 23' 55" N	0	0	Desconexion del sistema de alimentacion
18/06/2021 11:25:11	17/06/2021 19:58:36	75° 31' 27" W	10° 23' 55" N	0	360	No contiene Evento
18/06/2021 12:23:42	18/06/2021 12:23:04	75° 31' 27" W	10° 23' 55" N	0	360	No contiene Evento
18/06/2021 13:23:41	18/06/2021 13:23:05	75° 31' 27" W	10° 23' 55" N	0	360	No contiene Evento
18/06/2021 14:23:41	18/06/2021 14:23:05	75° 31' 27" W	10° 23' 55" N	0	360	No contiene Evento
18/06/2021 14:28:41	18/06/2021 14:28:15	75° 31' 27" W	10° 23' 55" N	0	0	Desconexion del sistema de alimentacion
18/06/2021 15:23:42	18/06/2021 15:23:05	75° 31' 27" W	10° 23' 55" N	0	360	No contiene Evento
18/06/2021 16:23:41	18/06/2021 16:23:06	75° 31' 27" W	10° 23' 55" N	0	360	No contiene Evento
19/06/2021 14:02:41	18/06/2021 17:23:06	75° 31' 27" W	10° 23' 55" N	0	360	No contiene Evento
19/06/2021 15:01:41	19/06/2021 15:01:02	75° 31' 27" W	10° 23' 55" N	0	360	No contiene Evento
19/06/2021 16:01:41	19/06/2021 16:01:03	75° 31' 27" W	10° 23' 55" N	0	360	No contiene Evento
19/06/2021 16:44:41	19/06/2021 16:44:09	75° 31' 27" W	10° 23' 55" N	0	0	Desconexion del sistema de alimentacion
19/06/2021 17:01:41	19/06/2021 17:01:03	75° 31' 27" W	10° 23' 55" N	0	360	No contiene Evento
19/06/2021 18:01:41	19/06/2021 18:01:04	75° 31' 27" W	10° 23' 55" N	0	360	No contiene Evento
19/06/2021 19:01:41	19/06/2021 19:01:04	75° 31' 27" W	10° 23' 55" N	0	360	No contiene Evento
19/06/2021 20:01:41	19/06/2021 20:01:04	75° 31' 27" W	10° 23' 55" N	0	360	No contiene Evento
20/06/2021 12:41:11	19/06/2021 21:01:05	75° 31' 27" W	10° 23' 55" N	0	360	No contiene Evento
20/06/2021 13:39:42	20/06/2021 13:39:25	75° 31' 27" W	10° 23' 55" N	0	360	No contiene Evento
20/06/2021 14:39:42	20/06/2021 14:39:25	75° 31' 27" W	10° 23' 55" N	0	360	No contiene Evento
20/06/2021 15:20:41	20/06/2021 15:20:22	75° 31' 27" W	10° 23' 55" N	0	0	Desconexion del sistema de alimentacion
20/06/2021 15:39:42	20/06/2021 15:39:26	75° 31' 27" W	10° 23' 55" N	0	360	No contiene Evento
20/06/2021 16:39:41	20/06/2021 16:39:26	75° 31' 27" W	10° 23' 55" N	0	360	No contiene Evento

Fecha Recibido	Fecha Envio	Longitud	Latitud	Velocidad	Rumb	Evento
20/06/2021 17:40:12	20/06/2021 17:39:27	75° 31' 27" W	10° 23' 55" N	0	360	No contiene Evento
20/06/2021 18:40:11	20/06/2021 18:39:27	75° 31' 27" W	10° 23' 55" N	0	360	No contiene Evento
21/06/2021 11:45:12	20/06/2021 19:39:27	75° 31' 27" W	10° 23' 55" N	0	360	No contiene Evento
21/06/2021 12:43:41	21/06/2021 12:43:05	75° 31' 27" W	10° 23' 55" N	0	360	No contiene Evento
21/06/2021 13:43:41	21/06/2021 13:43:06	75° 31' 27" W	10° 23' 55" N	0	360	No contiene Evento
21/06/2021 14:34:41	21/06/2021 14:34:03	75° 31' 27" W	10° 23' 55" N	0	0	Desconexion del sistema de alimentacion
21/06/2021 14:43:41	21/06/2021 14:43:06	75° 31' 27" W	10° 23' 55" N	0	360	No contiene Evento
21/06/2021 15:43:41	21/06/2021 15:43:07	75° 31' 27" W	10° 23' 55" N	0	360	No contiene Evento
21/06/2021 16:43:41	21/06/2021 16:43:07	75° 31' 27" W	10° 23' 55" N	0	360	No contiene Evento
21/06/2021 17:43:41	21/06/2021 17:43:07	75° 31' 27" W	10° 23' 55" N	0	360	No contiene Evento
22/06/2021 11:24:41	21/06/2021 18:43:08	75° 31' 27" W	10° 23' 55" N	0	360	No contiene Evento
22/06/2021 12:23:11	22/06/2021 12:22:52	75° 31' 27" W	10° 23' 55" N	0	360	No contiene Evento
22/06/2021 13:23:15	22/06/2021 13:22:52	75° 31' 27" W	10° 23' 55" N	0	360	No contiene Evento
22/06/2021 14:23:11	22/06/2021 14:22:53	75° 31' 27" W	10° 23' 55" N	0	360	No contiene Evento
22/06/2021 14:29:11	22/06/2021 14:28:34	75° 31' 27" W	10° 23' 55" N	0	0	Desconexion del sistema de alimentacion
22/06/2021 15:23:11	22/06/2021 15:22:53	75° 31' 27" W	10° 23' 55" N	0	360	No contiene Evento
22/06/2021 16:23:12	22/06/2021 16:22:53	75° 31' 27" W	10° 23' 55" N	0	360	No contiene Evento
22/06/2021 17:23:11	22/06/2021 17:22:54	75° 31' 27" W	10° 23' 55" N	0	360	No contiene Evento
23/06/2021 11:29:12	22/06/2021 18:22:54	75° 31' 27" W	10° 23' 55" N	0	360	No contiene Evento
23/06/2021 12:27:41	23/06/2021 12:27:23	75° 31' 27" W	10° 23' 55" N	0	360	No contiene Evento
23/06/2021 13:27:41	23/06/2021 13:27:23	75° 31' 27" W	10° 23' 55" N	0	360	No contiene Evento
23/06/2021 14:26:11	23/06/2021 14:25:53	75° 31' 27" W	10° 23' 55" N	0	0	Desconexion del sistema de alimentacion
23/06/2021 14:28:11	23/06/2021 14:27:24	75° 31' 27" W	10° 23' 55" N	0	360	No contiene Evento
23/06/2021 15:27:42	23/06/2021 15:27:24	75° 31' 27" W	10° 23' 55" N	0	360	No contiene Evento
23/06/2021 16:27:41	23/06/2021 16:27:25	75° 31' 27" W	10° 23' 55" N	0	360	No contiene Evento
24/06/2021 11:29:12	23/06/2021 17:27:25	75° 31' 27" W	10° 23' 55" N	0	360	No contiene Evento
24/06/2021 12:28:11	24/06/2021 12:27:32	75° 31' 27" W	10° 23' 55" N	0	360	No contiene Evento
24/06/2021 13:28:11	24/06/2021 13:27:32	75° 31' 27" W	10° 23' 55" N	0	360	No contiene Evento
24/06/2021 14:28:11	24/06/2021 14:27:32	75° 31' 27" W	10° 23' 55" N	0	360	No contiene Evento
24/06/2021 14:36:12	24/06/2021 14:35:34	75° 31' 27" W	10° 23' 55" N	0	0	Desconexion del sistema de alimentacion
24/06/2021 15:28:12	24/06/2021 15:27:33	75° 31' 27" W	10° 23' 55" N	0	360	No contiene Evento
24/06/2021 16:28:11	24/06/2021 16:27:33	75° 31' 27" W	10° 23' 55" N	0	360	No contiene Evento
25/06/2021 11:40:41	24/06/2021 17:27:33	75° 31' 27" W	10° 23' 55" N	0	360	No contiene Evento
14/06/2016 03:21:07	24/06/2021 20:34:24	75° 31' 26" W	10° 23' 55" N	0	160	No contiene Evento
25/06/2021 12:39:11	25/06/2021 12:38:46	75° 31' 27" W	10° 23' 55" N	0	285	No contiene Evento
25/06/2021 13:39:11	25/06/2021 13:38:47	75° 31' 27" W	10° 23' 55" N	0	285	No contiene Evento
25/06/2021 14:39:11	25/06/2021 14:38:47	75° 31' 27" W	10° 23' 55" N	0	295	No contiene Evento
25/06/2021 14:43:41	25/06/2021 14:43:29	75° 31' 27" W	10° 23' 55" N	0	0	Desconexion del sistema de alimentacion
25/06/2021 15:39:11	25/06/2021 15:38:47	75° 31' 27" W	10° 23' 55" N	0	295	No contiene Evento
25/06/2021 16:39:11	25/06/2021 16:38:48	75° 31' 27" W	10° 23' 55" N	0	295	No contiene Evento
26/06/2021 12:53:11	25/06/2021 17:38:48	75° 31' 27" W	10° 23' 55" N	0	295	No contiene Evento

Fecha Recibido	Fecha Envio	Longitud	Latitud	Velocidad	Rumb	Evento
26/06/2021 13:51:11	26/06/2021 13:50:53	75° 31' 27" W	10° 23' 55" N	0	360	No contiene Evento
26/06/2021 14:51:11	26/06/2021 14:50:53	75° 31' 27" W	10° 23' 55" N	0	360	No contiene Evento
26/06/2021 15:19:42	26/06/2021 15:18:49	75° 31' 27" W	10° 23' 55" N	0	0	Desconexion del sistema de alimentacion
26/06/2021 15:51:11	26/06/2021 15:50:53	75° 31' 27" W	10° 23' 55" N	0	360	No contiene Evento
26/06/2021 16:51:11	26/06/2021 16:50:54	75° 31' 27" W	10° 23' 55" N	0	360	No contiene Evento
26/06/2021 17:51:11	26/06/2021 17:50:54	75° 31' 27" W	10° 23' 55" N	0	360	No contiene Evento
27/06/2021 11:30:11	26/06/2021 18:50:54	75° 31' 27" W	10° 23' 55" N	0	360	No contiene Evento
27/06/2021 12:28:41	27/06/2021 12:28:07	75° 31' 27" W	10° 23' 55" N	0	360	No contiene Evento
27/06/2021 13:28:41	27/06/2021 13:28:08	75° 31' 27" W	10° 23' 55" N	0	360	No contiene Evento
27/06/2021 14:28:41	27/06/2021 14:28:08	75° 31' 27" W	10° 23' 55" N	0	360	No contiene Evento
27/06/2021 15:08:41	27/06/2021 15:08:28	75° 31' 27" W	10° 23' 55" N	0	0	Desconexion del sistema de alimentacion
27/06/2021 15:28:41	27/06/2021 15:28:08	75° 31' 27" W	10° 23' 55" N	0	30	No contiene Evento
27/06/2021 16:28:41	27/06/2021 16:28:09	75° 31' 27" W	10° 23' 55" N	0	30	No contiene Evento
27/06/2021 17:28:41	27/06/2021 17:28:09	75° 31' 27" W	10° 23' 55" N	0	30	No contiene Evento
28/06/2021 11:06:53	27/06/2021 18:28:09	75° 31' 27" W	10° 23' 55" N	0	30	No contiene Evento
28/11/2015 07:14:17	27/06/2021 21:40:48	74° 2' 32" W	11° 48' 28" N	0	47	No contiene Evento
02/08/2016 20:28:51	28/06/2021 07:16:08	75° 31' 26" W	10° 23' 55" N	0	0	Desconexion del sistema de alimentacion
28/06/2021 12:05:23	28/06/2021 12:04:52	75° 31' 27" W	10° 23' 55" N	0	360	No contiene Evento
28/06/2021 13:05:23	28/06/2021 13:04:53	75° 31' 27" W	10° 23' 55" N	0	360	No contiene Evento
28/06/2021 14:05:23	28/06/2021 14:04:53	75° 31' 27" W	10° 23' 55" N	0	360	No contiene Evento
28/06/2021 15:01:23	28/06/2021 15:01:07	75° 31' 27" W	10° 23' 55" N	0	0	Desconexion del sistema de alimentacion
28/06/2021 15:05:23	28/06/2021 15:04:53	75° 31' 27" W	10° 23' 55" N	0	360	No contiene Evento
29/06/2021 11:23:23	28/06/2021 16:04:53	75° 31' 27" W	10° 23' 55" N	0	360	No contiene Evento
29/06/2021 12:21:53	29/06/2021 12:21:30	75° 31' 27" W	10° 23' 55" N	0	360	No contiene Evento
29/06/2021 13:21:53	29/06/2021 13:21:31	75° 31' 27" W	10° 23' 55" N	0	360	No contiene Evento
29/06/2021 14:22:53	29/06/2021 14:21:31	75° 31' 27" W	10° 23' 55" N	0	300	No contiene Evento
29/06/2021 14:28:23	29/06/2021 14:28:01	75° 31' 27" W	10° 23' 55" N	0	0	Desconexion del sistema de alimentacion
29/06/2021 15:21:53	29/06/2021 15:21:32	75° 31' 27" W	10° 23' 55" N	0	300	No contiene Evento
29/06/2021 16:21:53	29/06/2021 16:21:32	75° 31' 27" W	10° 23' 55" N	0	300	No contiene Evento
30/06/2021 12:00:24	29/06/2021 17:21:32	75° 31' 27" W	10° 23' 55" N	0	300	No contiene Evento
20/08/2015 21:11:46	30/06/2021 00:24:00	75° 31' 26" W	10° 23' 54" N	0	130	No contiene Evento
30/06/2021 12:58:53	30/06/2021 12:58:42	75° 31' 27" W	10° 23' 55" N	0	360	No contiene Evento
30/06/2021 13:58:53	30/06/2021 13:58:42	75° 31' 27" W	10° 23' 55" N	0	360	No contiene Evento
30/06/2021 14:59:23	30/06/2021 14:58:42	75° 31' 27" W	10° 23' 55" N	0	360	No contiene Evento
30/06/2021 15:39:23	30/06/2021 15:39:04	75° 31' 27" W	10° 23' 55" N	0	0	Desconexion del sistema de alimentacion
30/06/2021 15:59:23	30/06/2021 15:58:43	75° 31' 27" W	10° 23' 55" N	0	360	No contiene Evento
30/06/2021 16:58:53	30/06/2021 16:58:43	75° 31' 27" W	10° 23' 55" N	0	360	No contiene Evento
01/07/2021 11:19:53	30/06/2021 17:58:44	75° 31' 27" W	10° 23' 55" N	0	360	No contiene Evento
01/07/2021 12:18:23	01/07/2021 12:17:42	75° 31' 27" W	10° 23' 55" N	0	360	No contiene Evento
01/07/2021 13:18:24	01/07/2021 13:17:43	75° 31' 27" W	10° 23' 55" N	0	360	No contiene Evento
01/07/2021 14:18:23	01/07/2021 14:17:43	75° 31' 27" W	10° 23' 55" N	0	360	No contiene Evento

Fecha Recibido	Fecha Envio	Longitud	Latitud	Velocidad	Rumb	Evento
01/07/2021 14:44:23	01/07/2021 14:44:08	75° 31' 27" W	10° 23' 55" N	0	0	Desconexion del sistema de alimentacion
02/07/2021 11:04:54	01/07/2021 15:17:43	75° 31' 27" W	10° 23' 55" N	0	360	No contiene Evento
02/07/2021 12:03:24	02/07/2021 12:02:51	75° 31' 27" W	10° 23' 55" N	0	360	No contiene Evento
02/07/2021 13:03:23	02/07/2021 13:02:51	75° 31' 27" W	10° 23' 55" N	0	360	No contiene Evento
02/07/2021 14:03:23	02/07/2021 14:02:51	75° 31' 27" W	10° 23' 55" N	0	360	No contiene Evento
02/07/2021 14:07:53	02/07/2021 14:07:32	75° 31' 27" W	10° 23' 55" N	0	0	Desconexion del sistema de alimentacion
02/07/2021 15:03:23	02/07/2021 15:02:52	75° 31' 27" W	10° 23' 55" N	0	360	No contiene Evento
03/07/2021 15:02:24	02/07/2021 16:02:52	75° 31' 27" W	10° 23' 55" N	0	360	No contiene Evento
03/07/2021 16:00:53	03/07/2021 16:00:32	75° 31' 27" W	10° 23' 55" N	0	360	No contiene Evento
03/07/2021 17:00:53	03/07/2021 17:00:33	75° 31' 27" W	10° 23' 55" N	0	360	No contiene Evento
03/07/2021 17:46:53	03/07/2021 17:46:12	75° 31' 27" W	10° 23' 55" N	0	0	Desconexion del sistema de alimentacion
03/07/2021 18:00:53	03/07/2021 18:00:33	75° 31' 27" W	10° 23' 55" N	0	360	No contiene Evento
04/07/2021 12:32:53	03/07/2021 19:00:33	75° 31' 27" W	10° 23' 55" N	0	360	No contiene Evento
04/07/2021 13:31:53	04/07/2021 13:31:20	75° 31' 27" W	10° 23' 55" N	0	360	No contiene Evento
04/07/2021 14:31:53	04/07/2021 14:31:20	75° 31' 27" W	10° 23' 55" N	0	360	No contiene Evento
04/07/2021 15:31:53	04/07/2021 15:31:20	75° 31' 27" W	10° 23' 55" N	0	360	No contiene Evento
04/07/2021 16:26:23	04/07/2021 16:26:04	75° 31' 27" W	10° 23' 55" N	0	0	Desconexion del sistema de alimentacion
04/07/2021 16:31:53	04/07/2021 16:31:21	75° 31' 27" W	10° 23' 55" N	0	360	No contiene Evento
05/07/2021 11:20:23	04/07/2021 17:31:21	75° 31' 27" W	10° 23' 55" N	0	135	No contiene Evento
09/10/2015 14:21:26	04/07/2021 19:02:24	75° 31' 27" W	10° 23' 55" N	0	220	No contiene Evento
05/07/2021 12:18:53	05/07/2021 12:18:18	75° 31' 27" W	10° 23' 55" N	0	360	No contiene Evento
05/07/2021 13:18:53	05/07/2021 13:18:18	75° 31' 27" W	10° 23' 55" N	0	360	No contiene Evento
05/07/2021 14:18:53	05/07/2021 14:18:19	75° 31' 27" W	10° 23' 55" N	0	360	No contiene Evento
05/07/2021 14:19:23	05/07/2021 14:19:01	75° 31' 27" W	10° 23' 55" N	0	0	Desconexion del sistema de alimentacion
05/07/2021 15:18:53	05/07/2021 15:18:19	75° 31' 27" W	10° 23' 55" N	0	360	No contiene Evento
06/07/2021 11:02:53	05/07/2021 16:18:19	75° 31' 27" W	10° 23' 55" N	0	360	No contiene Evento
06/07/2021 12:01:53	06/07/2021 12:01:21	75° 31' 27" W	10° 23' 55" N	0	360	No contiene Evento
06/07/2021 13:01:53	06/07/2021 13:01:21	75° 31' 27" W	10° 23' 55" N	0	360	No contiene Evento
06/07/2021 14:01:53	06/07/2021 14:01:21	75° 31' 27" W	10° 23' 55" N	0	360	No contiene Evento
06/07/2021 15:01:53	06/07/2021 15:01:22	75° 31' 27" W	10° 23' 55" N	0	360	No contiene Evento
06/07/2021 16:01:53	06/07/2021 16:01:22	75° 31' 27" W	10° 23' 55" N	0	360	No contiene Evento
06/07/2021 17:01:53	06/07/2021 17:01:22	75° 31' 27" W	10° 23' 55" N	0	360	No contiene Evento
07/07/2021 11:08:23	06/07/2021 17:24:33	75° 31' 27" W	10° 23' 55" N	0	0	Desconexion del sistema de alimentacion
07/07/2021 12:06:53	07/07/2021 12:06:36	75° 31' 27" W	10° 23' 55" N	0	360	No contiene Evento
07/07/2021 13:06:53	07/07/2021 13:06:37	75° 31' 27" W	10° 23' 55" N	0	360	No contiene Evento
07/07/2021 14:06:53	07/07/2021 14:06:37	75° 31' 27" W	10° 23' 55" N	0	360	No contiene Evento
07/07/2021 15:06:53	07/07/2021 15:06:37	75° 31' 27" W	10° 23' 55" N	0	360	No contiene Evento
07/07/2021 15:18:53	07/07/2021 15:18:23	75° 31' 27" W	10° 23' 55" N	0	0	Desconexion del sistema de alimentacion
08/07/2021 11:37:53	07/07/2021 16:06:38	75° 31' 27" W	10° 23' 55" N	0	360	No contiene Evento
08/07/2021 12:36:53	08/07/2021 12:36:21	75° 31' 27" W	10° 23' 55" N	0	360	No contiene Evento
08/07/2021 13:36:53	08/07/2021 13:36:22	75° 31' 27" W	10° 23' 55" N	0	360	No contiene Evento

Fecha Recibido	Fecha Envio	Longitud	Latitud	Velocidad	Rumb	Evento
08/07/2021 14:15:53	08/07/2021 14:15:15	75° 31' 27" W	10° 23' 55" N	0	0	Desconexion del sistema de alimentacion
08/07/2021 14:36:53	08/07/2021 14:36:22	75° 31' 27" W	10° 23' 55" N	0	360	No contiene Evento
08/07/2021 15:36:53	08/07/2021 15:36:22	75° 31' 27" W	10° 23' 55" N	0	360	No contiene Evento
09/07/2021 11:09:23	08/07/2021 16:36:23	75° 31' 27" W	10° 23' 55" N	0	360	No contiene Evento
09/07/2021 12:08:23	09/07/2021 12:07:53	75° 31' 27" W	10° 23' 55" N	0	360	No contiene Evento
09/07/2021 13:08:23	09/07/2021 13:07:53	75° 31' 27" W	10° 23' 55" N	0	360	No contiene Evento
09/07/2021 14:08:23	09/07/2021 14:07:53	75° 31' 27" W	10° 23' 55" N	0	360	No contiene Evento
09/07/2021 15:08:23	09/07/2021 15:07:54	75° 31' 27" W	10° 23' 55" N	0	360	No contiene Evento
10/07/2021 11:31:23	09/07/2021 16:07:54	75° 31' 27" W	10° 23' 55" N	0	360	No contiene Evento
10/07/2021 12:29:53	10/07/2021 12:29:18	75° 31' 27" W	10° 23' 55" N	0	125	No contiene Evento
10/07/2021 13:29:53	10/07/2021 13:29:19	75° 31' 27" W	10° 23' 55" N	0	135	No contiene Evento
10/07/2021 14:30:24	10/07/2021 14:29:19	75° 31' 27" W	10° 23' 55" N	0	135	No contiene Evento
10/07/2021 15:29:53	10/07/2021 15:29:19	75° 31' 27" W	10° 23' 55" N	0	135	No contiene Evento
11/07/2021 11:30:53	10/07/2021 15:57:07	75° 31' 27" W	10° 23' 55" N	0	0	Desconexion del sistema de alimentacion
10/11/2016 06:53:09	11/07/2021 12:19:36	75° 31' 26" W	10° 23' 55" N	0	153	No contiene Evento
11/07/2021 12:29:23	11/07/2021 12:28:44	75° 31' 27" W	10° 23' 55" N	0	360	No contiene Evento
11/07/2021 13:29:23	11/07/2021 13:28:44	75° 31' 27" W	10° 23' 55" N	0	360	No contiene Evento
11/07/2021 14:28:23	11/07/2021 14:27:44	75° 31' 27" W	10° 23' 55" N	0	0	Desconexion del sistema de alimentacion
11/07/2021 14:29:23	11/07/2021 14:28:45	75° 31' 27" W	10° 23' 55" N	0	360	No contiene Evento
12/07/2021 14:30:23	11/07/2021 15:28:45	75° 31' 27" W	10° 23' 55" N	0	360	No contiene Evento
02/07/2015 04:27:03	12/07/2021 01:38:56	75° 31' 26" W	10° 23' 55" N	0	27	No contiene Evento
12/07/2021 15:26:53	12/07/2021 15:26:34	75° 31' 27" W	10° 23' 55" N	0	120	No contiene Evento
12/07/2021 16:27:23	12/07/2021 16:26:34	75° 31' 27" W	10° 23' 55" N	0	120	No contiene Evento
12/07/2021 16:56:53	12/07/2021 16:56:37	75° 31' 27" W	10° 23' 55" N	0	0	Desconexion del sistema de alimentacion
12/07/2021 17:27:23	12/07/2021 17:26:34	75° 31' 27" W	10° 23' 55" N	0	120	No contiene Evento
12/07/2021 18:27:23	12/07/2021 18:26:35	75° 31' 27" W	10° 23' 55" N	0	120	No contiene Evento
13/07/2021 13:29:53	13/07/2021 13:29:25	75° 31' 27" W	10° 23' 55" N	0	360	No contiene Evento
13/07/2021 15:13:23	13/07/2021 14:29:26	75° 31' 27" W	10° 23' 55" N	0	360	No contiene Evento
13/07/2021 15:29:53	13/07/2021 15:29:26	75° 31' 27" W	10° 23' 55" N	0	360	No contiene Evento
13/07/2021 15:30:23	13/07/2021 15:29:53	75° 31' 27" W	10° 23' 55" N	0	0	Desconexion del sistema de alimentacion
13/07/2021 16:30:53	13/07/2021 16:29:26	75° 31' 27" W	10° 23' 55" N	0	250	No contiene Evento
14/07/2021 13:06:53	13/07/2021 17:29:26	75° 31' 27" W	10° 23' 55" N	0	250	No contiene Evento
28/11/2015 07:37:17	13/07/2021 17:40:48	74° 1' 0" W	11° 49' 51" N	0	47	No contiene Evento
14/07/2021 14:05:23	14/07/2021 14:05:07	75° 31' 27" W	10° 23' 55" N	0	360	No contiene Evento
14/07/2021 15:05:23	14/07/2021 15:05:07	75° 31' 27" W	10° 23' 55" N	0	360	No contiene Evento
14/07/2021 15:44:23	14/07/2021 15:43:43	75° 31' 27" W	10° 23' 55" N	0	0	Desconexion del sistema de alimentacion
14/07/2021 16:05:23	14/07/2021 16:05:08	75° 31' 27" W	10° 23' 55" N	0	360	No contiene Evento
14/07/2021 17:05:53	14/07/2021 17:05:08	75° 31' 27" W	10° 23' 55" N	0	360	No contiene Evento
15/07/2021 23:41:53	14/07/2021 18:05:08	75° 31' 27" W	10° 23' 55" N	0	360	No contiene Evento
16/07/2021 08:17:53	15/07/2021 11:39:05	75° 31' 27" W	10° 23' 55" N	0	360	No contiene Evento
15/07/2021 12:41:23	15/07/2021 12:39:06	75° 31' 27" W	10° 23' 55" N	0	360	No contiene Evento

Fecha Recibido	Fecha Envio	Longitud	Latitud	Velocidad	Rumb	Evento
16/07/2021 10:10:53	15/07/2021 13:10:33	75° 31' 27" W	10° 23' 55" N	0	0	Desconexion del sistema de alimentacion
16/07/2021 10:27:23	15/07/2021 13:39:06	75° 31' 27" W	10° 23' 55" N	0	360	No contiene Evento
16/07/2021 13:20:53	15/07/2021 14:39:06	75° 31' 27" W	10° 23' 55" N	0	360	No contiene Evento
16/07/2021 14:19:53	16/07/2021 14:19:18	75° 31' 27" W	10° 23' 55" N	0	360	No contiene Evento
16/07/2021 15:19:53	16/07/2021 15:19:19	75° 31' 27" W	10° 23' 55" N	0	360	No contiene Evento
16/07/2021 15:54:53	16/07/2021 15:54:34	75° 31' 27" W	10° 23' 55" N	0	0	Desconexion del sistema de alimentacion
16/07/2021 16:19:53	16/07/2021 16:19:19	75° 31' 27" W	10° 23' 55" N	0	360	No contiene Evento
17/07/2021 12:51:00	16/07/2021 17:19:19	75° 31' 27" W	10° 23' 55" N	0	360	No contiene Evento
17/07/2021 13:49:30	17/07/2021 13:49:13	75° 31' 27" W	10° 23' 55" N	0	360	No contiene Evento
17/07/2021 14:49:30	17/07/2021 14:49:13	75° 31' 27" W	10° 23' 55" N	0	360	No contiene Evento
17/07/2021 15:21:00	17/07/2021 15:20:42	75° 31' 27" W	10° 23' 55" N	0	0	Desconexion del sistema de alimentacion
17/07/2021 15:49:30	17/07/2021 15:49:14	75° 31' 27" W	10° 23' 55" N	0	360	No contiene Evento
18/07/2021 13:35:00	17/07/2021 16:49:14	75° 31' 27" W	10° 23' 55" N	0	360	No contiene Evento
10/11/2016 07:03:11	18/07/2021 05:26:16	75° 31' 26" W	10° 23' 55" N	0	180	No contiene Evento
18/07/2021 14:33:30	18/07/2021 14:33:12	75° 31' 27" W	10° 23' 55" N	0	360	No contiene Evento
18/07/2021 15:33:30	18/07/2021 15:33:12	75° 31' 27" W	10° 23' 55" N	0	360	No contiene Evento
18/07/2021 16:09:30	18/07/2021 16:08:53	75° 31' 27" W	10° 23' 55" N	0	0	Desconexion del sistema de alimentacion
18/07/2021 16:33:30	18/07/2021 16:33:12	75° 31' 27" W	10° 23' 55" N	0	240	No contiene Evento
19/07/2021 11:12:00	18/07/2021 17:33:13	75° 31' 27" W	10° 23' 55" N	0	240	No contiene Evento
02/08/2016 20:58:51	18/07/2021 21:09:28	75° 31' 26" W	10° 23' 55" N	0	0	Desconexion del sistema de alimentacion
28/11/2015 07:45:17	19/07/2021 06:27:28	74° 0' 26" W	11° 50' 20" N	0	48	No contiene Evento
19/07/2021 12:10:30	19/07/2021 12:09:57	75° 31' 27" W	10° 23' 55" N	0	360	No contiene Evento
19/07/2021 13:10:31	19/07/2021 13:09:57	75° 31' 27" W	10° 23' 55" N	0	360	No contiene Evento
19/07/2021 13:42:30	19/07/2021 13:41:54	75° 31' 27" W	10° 23' 55" N	0	0	Desconexion del sistema de alimentacion
19/07/2021 14:10:30	19/07/2021 14:09:58	75° 31' 27" W	10° 23' 55" N	0	360	No contiene Evento
20/07/2021 12:11:00	19/07/2021 15:09:58	75° 31' 27" W	10° 23' 55" N	0	360	No contiene Evento
20/07/2021 13:07:30	20/07/2021 13:07:14	75° 31' 27" W	10° 23' 55" N	0	360	No contiene Evento
20/07/2021 14:07:30	20/07/2021 14:07:14	75° 31' 27" W	10° 23' 55" N	0	360	No contiene Evento
20/07/2021 15:07:30	20/07/2021 15:07:14	75° 31' 27" W	10° 23' 55" N	0	360	No contiene Evento
20/07/2021 15:38:00	20/07/2021 15:37:35	75° 31' 27" W	10° 23' 55" N	0	0	Desconexion del sistema de alimentacion
20/07/2021 16:07:30	20/07/2021 16:07:15	75° 31' 27" W	10° 23' 55" N	0	360	No contiene Evento
20/08/2015 21:41:47	20/07/2021 19:00:40	75° 31' 26" W	10° 23' 55" N	0	320	No contiene Evento
21/07/2021 12:22:16	21/07/2021 12:22:04	75° 31' 27" W	10° 23' 55" N	0	360	No contiene Evento
21/07/2021 13:22:17	21/07/2021 13:22:04	75° 31' 27" W	10° 23' 55" N	0	360	No contiene Evento
21/07/2021 14:22:17	21/07/2021 14:22:05	75° 31' 27" W	10° 23' 55" N	0	360	No contiene Evento
21/07/2021 14:33:18	21/07/2021 14:32:41	75° 31' 27" W	10° 23' 55" N	0	0	Desconexion del sistema de alimentacion
22/07/2021 12:47:17	21/07/2021 15:22:05	75° 31' 27" W	10° 23' 55" N	0	360	No contiene Evento
22/07/2021 13:43:47	22/07/2021 13:43:34	75° 31' 27" W	10° 23' 55" N	0	95	No contiene Evento
22/07/2021 14:43:47	22/07/2021 14:43:34	75° 31' 27" W	10° 23' 55" N	0	95	No contiene Evento
22/07/2021 15:39:17	22/07/2021 15:39:04	75° 31' 27" W	10° 23' 55" N	0	0	Desconexion del sistema de alimentacion
22/07/2021 15:43:47	22/07/2021 15:43:35	75° 31' 27" W	10° 23' 55" N	0	95	No contiene Evento

Fecha Recibido	Fecha Envio	Longitud	Latitud	Velocidad	Rumb	Evento
23/07/2021 14:14:47	22/07/2021 16:43:35	75° 31' 27" W	10° 23' 55" N	0	95	No contiene Evento
23/07/2021 15:13:17	23/07/2021 15:12:43	75° 31' 27" W	10° 23' 55" N	0	360	No contiene Evento
23/07/2021 16:13:17	23/07/2021 16:12:44	75° 31' 27" W	10° 23' 55" N	0	360	No contiene Evento
23/07/2021 17:13:18	23/07/2021 17:12:44	75° 31' 27" W	10° 23' 55" N	0	360	No contiene Evento
23/07/2021 17:53:17	23/07/2021 17:52:46	75° 31' 27" W	10° 23' 55" N	0	0	Desconexion del sistema de alimentacion
24/07/2021 14:32:47	24/07/2021 14:32:15	75° 31' 27" W	10° 23' 55" N	0	360	No contiene Evento
24/07/2021 15:32:47	24/07/2021 15:32:16	75° 31' 27" W	10° 23' 55" N	0	360	No contiene Evento
24/07/2021 16:32:47	24/07/2021 16:32:16	75° 31' 27" W	10° 23' 55" N	0	360	No contiene Evento
24/07/2021 16:37:47	24/07/2021 16:37:19	75° 31' 27" W	10° 23' 55" N	0	0	Desconexion del sistema de alimentacion
25/07/2021 13:55:46	24/07/2021 17:32:16	75° 31' 27" W	10° 23' 55" N	0	360	No contiene Evento
02/07/2015 04:45:02	25/07/2021 02:08:56	75° 31' 26" W	10° 23' 55" N	0	180	No contiene Evento
25/07/2021 14:53:46	25/07/2021 14:53:37	75° 31' 27" W	10° 23' 55" N	0	360	No contiene Evento
25/07/2021 15:54:16	25/07/2021 15:53:37	75° 31' 27" W	10° 23' 55" N	0	360	No contiene Evento
25/07/2021 16:41:17	25/07/2021 16:40:59	75° 31' 27" W	10° 23' 55" N	0	0	Desconexion del sistema de alimentacion
25/07/2021 16:54:17	25/07/2021 16:53:38	75° 31' 27" W	10° 23' 55" N	0	360	No contiene Evento
26/07/2021 13:56:47	26/07/2021 13:56:12	75° 31' 27" W	10° 23' 55" N	0	200	No contiene Evento
26/07/2021 14:56:47	26/07/2021 14:56:13	75° 31' 27" W	10° 23' 55" N	0	200	No contiene Evento
26/07/2021 15:53:17	26/07/2021 15:53:02	75° 31' 27" W	10° 23' 55" N	0	0	Desconexion del sistema de alimentacion
26/07/2021 15:56:46	26/07/2021 15:56:13	75° 31' 27" W	10° 23' 55" N	0	200	No contiene Evento
27/07/2021 16:00:47	26/07/2021 16:56:14	75° 31' 27" W	10° 23' 55" N	0	200	No contiene Evento
20/08/2015 21:51:48	27/07/2021 16:17:20	75° 31' 26" W	10° 23' 55" N	0	141	No contiene Evento
27/07/2021 16:58:47	27/07/2021 16:58:22	75° 31' 27" W	10° 23' 55" N	0	360	No contiene Evento
27/07/2021 17:58:47	27/07/2021 17:58:23	75° 31' 27" W	10° 23' 55" N	0	360	No contiene Evento
27/07/2021 18:50:47	27/07/2021 18:50:24	75° 31' 27" W	10° 23' 55" N	0	0	Desconexion del sistema de alimentacion
27/07/2021 18:58:47	27/07/2021 18:58:23	75° 31' 27" W	10° 23' 55" N	0	360	No contiene Evento
28/07/2021 14:55:47	28/07/2021 14:55:27	75° 31' 27" W	10° 23' 55" N	0	360	No contiene Evento
28/07/2021 15:55:47	28/07/2021 15:55:28	75° 31' 27" W	10° 23' 55" N	0	360	No contiene Evento
28/07/2021 16:54:17	28/07/2021 16:54:02	75° 31' 27" W	10° 23' 55" N	0	0	Desconexion del sistema de alimentacion
28/07/2021 16:55:47	28/07/2021 16:55:28	75° 31' 27" W	10° 23' 55" N	0	360	No contiene Evento
29/07/2021 13:17:47	28/07/2021 17:55:29	75° 31' 27" W	10° 23' 55" N	0	360	No contiene Evento
29/07/2021 14:16:17	29/07/2021 14:15:50	75° 31' 27" W	10° 23' 55" N	0	360	No contiene Evento
29/07/2021 15:16:17	29/07/2021 15:15:50	75° 31' 27" W	10° 23' 55" N	0	360	No contiene Evento
29/07/2021 16:06:17	29/07/2021 16:05:38	75° 31' 27" W	10° 23' 55" N	0	0	Desconexion del sistema de alimentacion
29/07/2021 16:16:17	29/07/2021 16:15:50	75° 31' 27" W	10° 23' 55" N	0	120	No contiene Evento
30/07/2021 12:47:17	29/07/2021 17:15:51	75° 31' 27" W	10° 23' 55" N	0	120	No contiene Evento
09/10/2015 14:58:26	30/07/2021 12:15:44	75° 31' 26" W	10° 23' 55" N	0	59	No contiene Evento
30/07/2021 13:45:47	30/07/2021 13:45:30	75° 31' 27" W	10° 23' 55" N	0	360	No contiene Evento
30/07/2021 14:45:47	30/07/2021 14:45:31	75° 31' 27" W	10° 23' 55" N	0	360	No contiene Evento
30/07/2021 15:41:47	30/07/2021 15:41:11	75° 31' 27" W	10° 23' 55" N	0	0	Desconexion del sistema de alimentacion
30/07/2021 15:45:47	30/07/2021 15:45:31	75° 31' 27" W	10° 23' 55" N	0	360	No contiene Evento
31/07/2021 14:14:17	30/07/2021 16:45:31	75° 31' 27" W	10° 23' 55" N	0	360	No contiene Evento

Fecha Recibido	Fecha Envio	Longitud	Latitud	Velocidad	Rumb	Evento
31/07/2021 15:12:46	31/07/2021 15:12:21	75° 31' 27" W	10° 23' 55" N	0	360	No contiene Evento
31/07/2021 16:12:47	31/07/2021 16:12:21	75° 31' 27" W	10° 23' 55" N	0	360	No contiene Evento
31/07/2021 17:12:48	31/07/2021 17:12:21	75° 31' 27" W	10° 23' 55" N	0	360	No contiene Evento
31/07/2021 17:28:17	31/07/2021 17:27:48	75° 31' 27" W	10° 23' 55" N	0	0	Desconexion del sistema de alimentacion
01/08/2021 12:24:47	31/07/2021 18:12:22	75° 31' 27" W	10° 23' 55" N	0	360	No contiene Evento
28/11/2015 08:04:17	01/08/2021 12:14:08	73° 59' 8" W	11° 51' 34" N	0	46	No contiene Evento
01/08/2021 13:21:17	01/08/2021 13:20:50	75° 31' 27" W	10° 23' 55" N	0	360	No contiene Evento
01/08/2021 14:21:17	01/08/2021 14:20:50	75° 31' 27" W	10° 23' 55" N	0	360	No contiene Evento
01/08/2021 15:21:17	01/08/2021 15:20:51	75° 31' 27" W	10° 23' 55" N	0	360	No contiene Evento
01/08/2021 15:39:47	01/08/2021 15:39:34	75° 31' 27" W	10° 23' 55" N	0	0	Desconexion del sistema de alimentacion
02/08/2021 12:08:28	01/08/2021 16:20:51	75° 31' 27" W	10° 23' 55" N	0	360	No contiene Evento
10/11/2016 07:24:07	01/08/2021 17:46:16	75° 31' 26" W	10° 23' 55" N	0	360	No contiene Evento
02/08/2021 13:05:58	02/08/2021 13:05:16	75° 31' 27" W	10° 23' 55" N	0	360	No contiene Evento
02/08/2021 14:05:57	02/08/2021 14:05:16	75° 31' 27" W	10° 23' 55" N	0	360	No contiene Evento
02/08/2021 14:54:57	02/08/2021 14:54:23	75° 31' 27" W	10° 23' 55" N	0	0	Desconexion del sistema de alimentacion
02/08/2021 15:05:56	02/08/2021 15:05:17	75° 31' 27" W	10° 23' 55" N	0	360	No contiene Evento
03/08/2021 14:25:55	03/08/2021 14:25:28	75° 31' 27" W	10° 23' 55" N	0	360	No contiene Evento
03/08/2021 15:25:55	03/08/2021 15:25:28	75° 31' 27" W	10° 23' 55" N	0	360	No contiene Evento
03/08/2021 16:15:25	03/08/2021 16:15:16	75° 31' 27" W	10° 23' 55" N	0	0	Desconexion del sistema de alimentacion
03/08/2021 16:25:55	03/08/2021 16:25:28	75° 31' 27" W	10° 23' 55" N	0	360	No contiene Evento
04/08/2021 12:36:30	04/08/2021 12:35:54	75° 31' 27" W	10° 23' 55" N	0	360	No contiene Evento
04/08/2021 13:36:30	04/08/2021 13:35:55	75° 31' 27" W	10° 23' 55" N	0	360	No contiene Evento
04/08/2021 14:36:30	04/08/2021 14:35:55	75° 31' 27" W	10° 23' 55" N	0	360	No contiene Evento
04/08/2021 14:55:30	04/08/2021 14:55:18	75° 31' 27" W	10° 23' 55" N	0	0	Desconexion del sistema de alimentacion
05/08/2021 15:55:30	05/08/2021 15:55:13	75° 31' 27" W	10° 23' 55" N	0	360	No contiene Evento
05/08/2021 16:55:30	05/08/2021 16:55:13	75° 31' 27" W	10° 23' 55" N	0	360	No contiene Evento
05/08/2021 17:41:00	05/08/2021 17:40:39	75° 31' 27" W	10° 23' 55" N	0	0	Desconexion del sistema de alimentacion
05/08/2021 17:55:30	05/08/2021 17:55:14	75° 31' 27" W	10° 23' 55" N	0	360	No contiene Evento
06/08/2021 14:01:00	06/08/2021 14:00:37	75° 31' 27" W	10° 23' 55" N	0	360	No contiene Evento
06/08/2021 15:01:30	06/08/2021 15:00:38	75° 31' 27" W	10° 23' 55" N	0	360	No contiene Evento
06/08/2021 16:01:19	06/08/2021 16:00:38	75° 31' 27" W	10° 23' 55" N	0	360	No contiene Evento
07/08/2021 13:48:39	06/08/2021 16:45:09	75° 31' 27" W	10° 23' 55" N	0	0	Desconexion del sistema de alimentacion
07/08/2021 14:47:39	07/08/2021 14:46:58	75° 31' 27" W	10° 23' 55" N	0	360	No contiene Evento
07/08/2021 15:47:08	07/08/2021 15:46:58	75° 31' 27" W	10° 23' 55" N	0	360	No contiene Evento
07/08/2021 16:47:09	07/08/2021 16:46:58	75° 31' 27" W	10° 23' 55" N	0	360	No contiene Evento
07/08/2021 16:52:09	07/08/2021 16:51:42	75° 31' 27" W	10° 23' 55" N	0	0	Desconexion del sistema de alimentacion
28/11/2015 08:13:17	08/08/2021 01:10:48	73° 58' 39" W	11° 52' 6" N	0	42	No contiene Evento
10/11/2016 07:33:06	08/08/2021 05:02:56	75° 31' 24" W	10° 23' 53" N	0	132	No contiene Evento
08/08/2021 14:00:09	08/08/2021 13:59:35	75° 31' 27" W	10° 23' 55" N	0	360	No contiene Evento
08/08/2021 15:00:09	08/08/2021 14:59:35	75° 31' 27" W	10° 23' 55" N	0	360	No contiene Evento
08/08/2021 16:00:09	08/08/2021 15:59:36	75° 31' 27" W	10° 23' 55" N	0	360	No contiene Evento

Fecha Recibido	Fecha Envio	Longitud	Latitud	Velocidad	Rumb	Evento
08/08/2021 16:05:08	08/08/2021 16:04:27	75° 31' 27" W	10° 23' 55" N	0	0	Desconexion del sistema de alimentacion
09/08/2021 11:14:39	09/08/2021 11:14:26	75° 31' 27" W	10° 23' 55" N	0	360	No contiene Evento
09/08/2021 12:14:38	09/08/2021 12:14:26	75° 31' 27" W	10° 23' 55" N	0	360	No contiene Evento
09/08/2021 13:01:39	09/08/2021 13:01:25	75° 31' 27" W	10° 23' 55" N	0	0	Desconexion del sistema de alimentacion
10/08/2021 10:25:09	09/08/2021 13:14:26	75° 31' 27" W	10° 23' 55" N	0	360	No contiene Evento
10/08/2021 11:24:08	10/08/2021 11:23:28	75° 31' 27" W	10° 23' 55" N	0	360	No contiene Evento
10/08/2021 12:24:08	10/08/2021 12:23:29	75° 31' 27" W	10° 23' 55" N	0	360	No contiene Evento
10/08/2021 12:58:39	10/08/2021 12:58:09	75° 31' 27" W	10° 23' 55" N	0	0	Desconexion del sistema de alimentacion
10/08/2021 13:23:38	10/08/2021 13:23:29	75° 31' 27" W	10° 23' 55" N	0	85	No contiene Evento
20/08/2015 22:11:49	10/08/2021 13:54:00	75° 31' 26" W	10° 23' 55" N	0	360	No contiene Evento
11/08/2021 12:04:38	11/08/2021 12:04:18	75° 31' 27" W	10° 23' 55" N	0	360	No contiene Evento
11/08/2021 13:04:39	11/08/2021 13:04:19	75° 31' 27" W	10° 23' 55" N	0	360	No contiene Evento
12/08/2021 10:40:39	11/08/2021 14:04:09	75° 31' 27" W	10° 23' 55" N	0	0	Desconexion del sistema de alimentacion
12/08/2021 11:39:39	12/08/2021 11:38:58	75° 31' 27" W	10° 23' 55" N	0	360	No contiene Evento
12/08/2021 12:39:39	12/08/2021 12:38:58	75° 31' 27" W	10° 23' 55" N	0	360	No contiene Evento
12/08/2021 13:04:39	12/08/2021 13:04:25	75° 31' 27" W	10° 23' 55" N	0	0	Desconexion del sistema de alimentacion
13/08/2021 11:22:09	12/08/2021 13:38:59	75° 31' 27" W	10° 23' 55" N	0	360	No contiene Evento
09/10/2015 15:18:26	13/08/2021 05:42:24	75° 31' 26" W	10° 23' 55" N	0	135	No contiene Evento
13/08/2021 12:20:38	13/08/2021 12:20:09	75° 31' 27" W	10° 23' 55" N	0	360	No contiene Evento
13/08/2021 13:20:38	13/08/2021 13:20:10	75° 31' 27" W	10° 23' 55" N	0	125	No contiene Evento
14/08/2021 11:10:39	13/08/2021 14:14:54	75° 31' 27" W	10° 23' 55" N	0	0	Desconexion del sistema de alimentacion
14/08/2021 12:09:39	14/08/2021 12:09:18	75° 31' 27" W	10° 23' 55" N	0	360	No contiene Evento
14/08/2021 13:09:38	14/08/2021 13:09:19	75° 31' 27" W	10° 23' 55" N	0	360	No contiene Evento
14/08/2021 14:05:09	14/08/2021 14:04:46	75° 31' 27" W	10° 23' 55" N	0	0	Desconexion del sistema de alimentacion
14/08/2021 14:09:39	14/08/2021 14:09:19	75° 31' 27" W	10° 23' 55" N	0	360	No contiene Evento
15/08/2021 12:49:38	15/08/2021 12:49:00	75° 31' 27" W	10° 23' 55" N	0	360	No contiene Evento
15/08/2021 13:49:39	15/08/2021 13:49:01	75° 31' 27" W	10° 23' 55" N	0	360	No contiene Evento
16/08/2021 11:11:39	15/08/2021 14:47:37	75° 31' 27" W	10° 23' 55" N	0	0	Desconexion del sistema de alimentacion
28/11/2015 08:24:17	15/08/2021 18:27:28	73° 58' 51" W	11° 52' 1" N	0	247	No contiene Evento
16/08/2021 12:10:39	16/08/2021 12:10:08	75° 31' 27" W	10° 23' 55" N	0	360	No contiene Evento
16/08/2021 13:10:38	16/08/2021 13:10:08	75° 31' 27" W	10° 23' 55" N	0	360	No contiene Evento
17/08/2021 10:33:39	16/08/2021 14:10:09	75° 31' 27" W	10° 23' 55" N	0	360	No contiene Evento
17/08/2021 11:32:09	17/08/2021 11:31:53	75° 31' 27" W	10° 23' 55" N	0	360	No contiene Evento
17/08/2021 12:32:09	17/08/2021 12:31:54	75° 31' 27" W	10° 23' 55" N	0	360	No contiene Evento
20/08/2015 22:21:48	17/08/2021 12:34:00	75° 31' 26" W	10° 23' 55" N	0	164	No contiene Evento
18/08/2021 10:56:39	17/08/2021 13:04:34	75° 31' 27" W	10° 23' 55" N	0	0	Desconexion del sistema de alimentacion
18/08/2021 11:55:09	18/08/2021 11:54:49	75° 31' 27" W	10° 23' 55" N	0	360	No contiene Evento
18/08/2021 12:55:09	18/08/2021 12:54:49	75° 31' 27" W	10° 23' 55" N	0	360	No contiene Evento
18/08/2021 13:22:39	18/08/2021 13:22:09	75° 31' 27" W	10° 23' 55" N	0	0	Desconexion del sistema de alimentacion
19/08/2021 10:39:38	18/08/2021 13:54:49	75° 31' 27" W	10° 23' 55" N	0	360	No contiene Evento
19/08/2021 11:38:39	19/08/2021 11:38:02	75° 31' 27" W	10° 23' 55" N	0	360	No contiene Evento

Fecha Recibido	Fecha Envio	Longitud	Latitud	Velocidad	Rumb	Evento
19/08/2021 12:38:38	19/08/2021 12:38:03	75° 31' 27" W	10° 23' 55" N	0	360	No contiene Evento
19/08/2021 13:09:09	19/08/2021 13:08:43	75° 31' 27" W	10° 23' 55" N	0	0	Desconexion del sistema de alimentacion
20/08/2021 11:28:39	19/08/2021 13:38:03	75° 31' 27" W	10° 23' 55" N	0	360	No contiene Evento
09/10/2015 15:28:26	20/08/2021 03:32:24	75° 31' 26" W	10° 23' 55" N	0	360	No contiene Evento
20/08/2021 12:27:08	20/08/2021 12:26:36	75° 31' 27" W	10° 23' 55" N	0	360	No contiene Evento
20/08/2021 13:27:08	20/08/2021 13:26:37	75° 31' 27" W	10° 23' 55" N	0	360	No contiene Evento
20/08/2021 14:08:09	20/08/2021 14:07:44	75° 31' 27" W	10° 23' 55" N	0	0	Desconexion del sistema de alimentacion
21/08/2021 12:47:09	21/08/2021 12:46:47	75° 31' 27" W	10° 23' 55" N	0	360	No contiene Evento
21/08/2021 13:47:09	21/08/2021 13:46:47	75° 31' 27" W	10° 23' 55" N	0	360	No contiene Evento
21/08/2021 14:18:39	21/08/2021 14:18:29	75° 31' 27" W	10° 23' 55" N	0	0	Desconexion del sistema de alimentacion
22/08/2021 12:31:39	21/08/2021 14:46:48	75° 31' 27" W	10° 23' 55" N	0	360	No contiene Evento
10/11/2016 07:53:06	21/08/2021 22:12:56	75° 31' 26" W	10° 23' 54" N	0	302	No contiene Evento
22/08/2021 13:30:09	22/08/2021 13:29:52	75° 31' 27" W	10° 23' 55" N	0	360	No contiene Evento
22/08/2021 14:30:09	22/08/2021 14:29:53	75° 31' 27" W	10° 23' 55" N	0	360	No contiene Evento
22/08/2021 15:02:39	22/08/2021 15:02:23	75° 31' 27" W	10° 23' 55" N	0	0	Desconexion del sistema de alimentacion
23/08/2021 10:31:38	22/08/2021 15:29:53	75° 31' 27" W	10° 23' 55" N	0	360	No contiene Evento
23/08/2021 11:30:09	23/08/2021 11:29:45	75° 31' 27" W	10° 23' 55" N	0	360	No contiene Evento
23/08/2021 12:30:08	23/08/2021 12:29:46	75° 31' 27" W	10° 23' 55" N	0	360	No contiene Evento
23/08/2021 13:03:38	23/08/2021 13:03:26	75° 31' 27" W	10° 23' 55" N	0	0	Desconexion del sistema de alimentacion
24/08/2021 10:49:09	23/08/2021 13:29:46	75° 31' 27" W	10° 23' 55" N	0	360	No contiene Evento
24/08/2021 11:47:38	24/08/2021 11:47:00	75° 31' 27" W	10° 23' 55" N	0	360	No contiene Evento
24/08/2021 12:47:09	24/08/2021 12:47:01	75° 31' 27" W	10° 23' 55" N	0	360	No contiene Evento
24/08/2021 13:08:08	24/08/2021 13:07:31	75° 31' 27" W	10° 23' 55" N	0	0	Desconexion del sistema de alimentacion
25/08/2021 11:26:39	24/08/2021 13:47:01	75° 31' 27" W	10° 23' 55" N	0	360	No contiene Evento
25/08/2021 12:25:09	25/08/2021 12:24:50	75° 31' 27" W	10° 23' 55" N	0	360	No contiene Evento
25/08/2021 13:25:09	25/08/2021 13:24:50	75° 31' 27" W	10° 23' 55" N	0	360	No contiene Evento
26/08/2021 10:30:09	25/08/2021 14:08:02	75° 31' 27" W	10° 23' 55" N	0	0	Desconexion del sistema de alimentacion
26/08/2021 11:28:39	26/08/2021 11:28:25	75° 31' 27" W	10° 23' 55" N	0	360	No contiene Evento
26/08/2021 12:28:38	26/08/2021 12:28:26	75° 31' 27" W	10° 23' 55" N	0	360	No contiene Evento
26/08/2021 13:02:09	26/08/2021 13:01:45	75° 31' 27" W	10° 23' 55" N	0	0	Desconexion del sistema de alimentacion
09/10/2015 15:38:26	27/08/2021 07:12:24	75° 31' 26" W	10° 23' 55" N	0	180	No contiene Evento
27/08/2021 12:42:38	27/08/2021 12:42:25	75° 31' 27" W	10° 23' 55" N	0	360	No contiene Evento
27/08/2021 13:42:38	27/08/2021 13:42:25	75° 31' 27" W	10° 23' 55" N	0	360	No contiene Evento
27/08/2021 14:10:39	27/08/2021 14:10:04	75° 31' 27" W	10° 23' 55" N	0	0	Desconexion del sistema de alimentacion
28/08/2021 11:09:09	27/08/2021 14:42:25	75° 31' 27" W	10° 23' 55" N	0	360	No contiene Evento
28/08/2021 12:08:08	28/08/2021 12:07:33	75° 31' 27" W	10° 23' 55" N	0	360	No contiene Evento
28/08/2021 13:08:08	28/08/2021 13:07:33	75° 31' 27" W	10° 23' 55" N	0	360	No contiene Evento
29/08/2021 12:43:09	28/08/2021 14:01:48	75° 31' 27" W	10° 23' 55" N	0	0	Desconexion del sistema de alimentacion
10/11/2016 08:03:06	29/08/2021 00:46:16	75° 31' 27" W	10° 23' 55" N	0	317	No contiene Evento
28/11/2015 08:44:17	29/08/2021 03:17:28	73° 59' 13" W	11° 51' 50" N	0	243	No contiene Evento
29/08/2021 13:41:39	29/08/2021 13:41:26	75° 31' 27" W	10° 23' 55" N	0	360	No contiene Evento

Fecha Recibido	Fecha Envio	Longitud	Latitud	Velocidad	Rumb	Evento
29/08/2021 14:41:39	29/08/2021 14:41:27	75° 31' 27" W	10° 23' 55" N	0	360	No contiene Evento
29/08/2021 15:10:08	29/08/2021 15:09:38	75° 31' 27" W	10° 23' 55" N	0	0	Desconexion del sistema de alimentacion
30/08/2021 10:50:09	29/08/2021 15:41:27	75° 31' 27" W	10° 23' 55" N	0	325	No contiene Evento
30/08/2021 11:48:38	30/08/2021 11:48:06	75° 31' 27" W	10° 23' 55" N	0	360	No contiene Evento
30/08/2021 12:48:39	30/08/2021 12:48:07	75° 31' 27" W	10° 23' 55" N	0	360	No contiene Evento
30/08/2021 13:06:09	30/08/2021 13:05:52	75° 31' 27" W	10° 23' 55" N	0	0	Desconexion del sistema de alimentacion
31/08/2021 10:35:39	30/08/2021 13:48:07	75° 31' 27" W	10° 23' 55" N	0	360	No contiene Evento
31/08/2021 11:34:09	31/08/2021 11:33:51	75° 31' 27" W	10° 23' 55" N	0	360	No contiene Evento
31/08/2021 12:34:09	31/08/2021 12:33:52	75° 31' 27" W	10° 23' 55" N	0	360	No contiene Evento
01/09/2021 11:08:38	31/08/2021 13:06:01	75° 31' 27" W	10° 23' 55" N	0	0	Desconexion del sistema de alimentacion
20/08/2015 22:41:48	31/08/2021 14:04:00	75° 31' 26" W	10° 23' 55" N	0	90	No contiene Evento
01/09/2021 12:07:08	01/09/2021 12:06:46	75° 31' 27" W	10° 23' 55" N	0	360	No contiene Evento
01/09/2021 13:07:08	01/09/2021 13:06:46	75° 31' 27" W	10° 23' 55" N	0	360	No contiene Evento
01/09/2021 14:07:09	01/09/2021 14:06:46	75° 31' 27" W	10° 23' 55" N	0	280	No contiene Evento
02/09/2021 10:10:57	01/09/2021 14:19:16	75° 31' 27" W	10° 23' 55" N	0	0	Desconexion del sistema de alimentacion
02/09/2021 11:09:27	02/09/2021 11:08:59	75° 31' 27" W	10° 23' 55" N	0	360	No contiene Evento
02/09/2021 12:09:27	02/09/2021 12:09:00	75° 31' 27" W	10° 23' 55" N	0	360	No contiene Evento
03/09/2021 11:09:27	02/09/2021 12:55:10	75° 31' 27" W	10° 23' 55" N	0	0	Desconexion del sistema de alimentacion
09/10/2015 15:48:26	03/09/2021 01:59:04	75° 31' 26" W	10° 23' 55" N	0	55	No contiene Evento
03/09/2021 12:07:57	03/09/2021 12:07:24	75° 31' 27" W	10° 23' 55" N	0	360	No contiene Evento
03/09/2021 13:07:57	03/09/2021 13:07:25	75° 31' 27" W	10° 23' 55" N	0	360	No contiene Evento
03/09/2021 14:07:58	03/09/2021 14:07:25	75° 31' 27" W	10° 23' 55" N	0	360	No contiene Evento
04/09/2021 11:54:57	03/09/2021 14:30:27	75° 31' 27" W	10° 23' 55" N	0	0	Desconexion del sistema de alimentacion
04/09/2021 12:53:27	04/09/2021 12:52:55	75° 31' 27" W	10° 23' 55" N	0	360	No contiene Evento
04/09/2021 13:53:27	04/09/2021 13:52:56	75° 31' 27" W	10° 23' 55" N	0	360	No contiene Evento
04/09/2021 14:53:27	04/09/2021 14:52:56	75° 31' 27" W	10° 23' 55" N	0	360	No contiene Evento
05/09/2021 12:45:27	04/09/2021 15:24:18	75° 31' 27" W	10° 23' 55" N	0	0	Desconexion del sistema de alimentacion
28/11/2015 08:53:17	04/09/2021 19:00:48	73° 59' 24" W	11° 51' 45" N	0	242	No contiene Evento
05/09/2021 13:43:57	05/09/2021 13:43:32	75° 31' 27" W	10° 23' 55" N	0	360	No contiene Evento
05/09/2021 14:43:57	05/09/2021 14:43:32	75° 31' 27" W	10° 23' 55" N	0	360	No contiene Evento
05/09/2021 15:43:59	05/09/2021 15:43:33	75° 31' 27" W	10° 23' 55" N	0	360	No contiene Evento
05/09/2021 16:43:57	05/09/2021 16:43:33	75° 31' 27" W	10° 23' 55" N	0	360	No contiene Evento
06/09/2021 11:54:29	05/09/2021 17:17:03	75° 31' 27" W	10° 23' 55" N	0	0	Desconexion del sistema de alimentacion
06/09/2021 12:52:59	06/09/2021 12:52:50	75° 31' 27" W	10° 23' 55" N	0	305	No contiene Evento
06/09/2021 13:53:03	06/09/2021 13:52:51	75° 31' 27" W	10° 23' 55" N	0	305	No contiene Evento
06/09/2021 14:53:39	06/09/2021 14:52:51	75° 31' 27" W	10° 23' 55" N	0	305	No contiene Evento
06/09/2021 18:00:57	06/09/2021 15:30:18	75° 31' 27" W	10° 23' 55" N	0	0	Desconexion del sistema de alimentacion
06/09/2021 18:42:27	06/09/2021 18:42:13	75° 31' 27" W	10° 23' 55" N	0	0	Desconexion del sistema de alimentacion
06/09/2021 18:59:57	06/09/2021 18:59:17	75° 31' 27" W	10° 23' 55" N	0	360	No contiene Evento
07/09/2021 10:51:57	06/09/2021 19:59:17	75° 31' 27" W	10° 23' 55" N	0	360	No contiene Evento
07/09/2021 11:50:27	07/09/2021 11:50:08	75° 31' 27" W	10° 23' 55" N	0	360	No contiene Evento

Fecha Recibido	Fecha Envio	Longitud	Latitud	Velocidad	Rumb	Evento
07/09/2021 12:50:27	07/09/2021 12:50:08	75° 31' 27" W	10° 23' 55" N	0	360	No contiene Evento
07/09/2021 17:06:27	07/09/2021 13:24:04	75° 31' 27" W	10° 23' 55" N	0	0	Desconexion del sistema de alimentacion
07/09/2021 18:04:57	07/09/2021 18:04:38	75° 31' 27" W	10° 23' 55" N	0	360	No contiene Evento
07/09/2021 19:04:57	07/09/2021 19:04:38	75° 31' 27" W	10° 23' 55" N	0	360	No contiene Evento
07/09/2021 20:04:57	07/09/2021 20:04:39	75° 31' 27" W	10° 23' 55" N	0	360	No contiene Evento
08/09/2021 12:45:27	07/09/2021 20:47:27	75° 31' 27" W	10° 23' 55" N	0	0	Desconexion del sistema de alimentacion
08/09/2021 13:43:40	08/09/2021 13:43:26	75° 31' 27" W	10° 23' 55" N	0	360	No contiene Evento
08/09/2021 14:43:40	08/09/2021 14:43:26	75° 31' 27" W	10° 23' 55" N	0	360	No contiene Evento
08/09/2021 15:44:10	08/09/2021 15:43:27	75° 31' 27" W	10° 23' 55" N	0	360	No contiene Evento
08/09/2021 16:44:10	08/09/2021 16:43:27	75° 31' 27" W	10° 23' 55" N	0	360	No contiene Evento
09/09/2021 09:50:10	08/09/2021 17:43:27	75° 31' 27" W	10° 23' 55" N	0	360	No contiene Evento
09/09/2021 10:49:10	09/09/2021 10:48:32	75° 31' 27" W	10° 23' 55" N	0	360	No contiene Evento
09/09/2021 11:49:10	09/09/2021 11:48:32	75° 31' 27" W	10° 23' 55" N	0	360	No contiene Evento
10/09/2021 11:24:46	09/09/2021 13:12:15	75° 31' 27" W	10° 23' 55" N	0	0	Desconexion del sistema de alimentacion
10/09/2021 12:23:16	10/09/2021 12:23:03	75° 31' 27" W	10° 23' 55" N	0	360	No contiene Evento
10/09/2021 13:23:46	10/09/2021 13:23:03	75° 31' 27" W	10° 23' 55" N	0	360	No contiene Evento
10/09/2021 14:23:46	10/09/2021 14:23:03	75° 31' 27" W	10° 23' 55" N	0	360	No contiene Evento
10/09/2021 15:23:46	10/09/2021 15:23:04	75° 31' 27" W	10° 23' 55" N	0	360	No contiene Evento
11/09/2021 13:06:16	10/09/2021 15:45:41	75° 31' 27" W	10° 23' 55" N	0	0	Desconexion del sistema de alimentacion
11/09/2021 14:05:16	11/09/2021 14:04:37	75° 31' 27" W	10° 23' 55" N	0	360	No contiene Evento
11/09/2021 15:05:16	11/09/2021 15:04:37	75° 31' 27" W	10° 23' 55" N	0	360	No contiene Evento
11/09/2021 16:05:16	11/09/2021 16:04:38	75° 31' 27" W	10° 23' 55" N	0	360	No contiene Evento
11/09/2021 17:05:16	11/09/2021 17:04:38	75° 31' 27" W	10° 23' 55" N	0	360	No contiene Evento
12/09/2021 11:39:46	11/09/2021 17:12:51	75° 31' 27" W	10° 23' 55" N	0	0	Desconexion del sistema de alimentacion
10/11/2016 08:24:06	12/09/2021 04:29:36	75° 31' 26" W	10° 23' 55" N	0	56	No contiene Evento
28/11/2015 09:04:17	12/09/2021 12:34:08	73° 59' 38" W	11° 51' 38" N	0	242	No contiene Evento
12/09/2021 12:37:46	12/09/2021 12:37:35	75° 31' 27" W	10° 23' 55" N	0	360	No contiene Evento
12/09/2021 13:38:16	12/09/2021 13:37:35	75° 31' 27" W	10° 23' 55" N	0	360	No contiene Evento
12/09/2021 14:37:46	12/09/2021 14:37:35	75° 31' 27" W	10° 23' 55" N	0	360	No contiene Evento
13/09/2021 10:16:11	12/09/2021 15:23:01	75° 31' 27" W	10° 23' 55" N	0	0	Desconexion del sistema de alimentacion
13/09/2021 11:14:41	13/09/2021 11:14:25	75° 31' 27" W	10° 23' 55" N	0	360	No contiene Evento
13/09/2021 12:14:41	13/09/2021 12:14:25	75° 31' 27" W	10° 23' 55" N	0	360	No contiene Evento
14/09/2021 10:51:41	13/09/2021 13:14:25	75° 31' 27" W	10° 23' 55" N	0	360	No contiene Evento
14/09/2021 11:50:11	14/09/2021 11:49:33	75° 31' 27" W	10° 23' 55" N	0	360	No contiene Evento
14/09/2021 12:33:41	14/09/2021 12:33:15	75° 31' 27" W	10° 23' 55" N	0	0	Desconexion del sistema de alimentacion
14/09/2021 12:50:11	14/09/2021 12:49:34	75° 31' 27" W	10° 23' 55" N	0	360	No contiene Evento
14/09/2021 18:01:41	14/09/2021 13:49:34	75° 31' 27" W	10° 23' 55" N	0	360	No contiene Evento
14/09/2021 19:00:12	14/09/2021 19:00:01	75° 31' 27" W	10° 23' 55" N	0	360	No contiene Evento
14/09/2021 19:54:11	14/09/2021 19:53:54	75° 31' 27" W	10° 23' 55" N	0	0	Desconexion del sistema de alimentacion
14/09/2021 20:00:12	14/09/2021 20:00:01	75° 31' 27" W	10° 23' 55" N	0	270	No contiene Evento
15/09/2021 11:48:11	14/09/2021 21:00:01	75° 31' 27" W	10° 23' 55" N	0	270	No contiene Evento

Fecha Recibido	Fecha Envio	Longitud	Latitud	Velocidad	Rumb	Evento
15/09/2021 12:46:41	15/09/2021 12:46:18	75° 31' 27" W	10° 23' 55" N	0	360	No contiene Evento
15/09/2021 13:46:41	15/09/2021 13:46:18	75° 31' 27" W	10° 23' 55" N	0	360	No contiene Evento
15/09/2021 14:46:41	15/09/2021 14:46:19	75° 31' 27" W	10° 23' 55" N	0	360	No contiene Evento
16/09/2021 16:24:11	15/09/2021 15:08:43	75° 31' 27" W	10° 23' 55" N	0	0	Desconexion del sistema de alimentacion
16/09/2021 17:22:41	16/09/2021 17:22:18	75° 31' 27" W	10° 23' 55" N	0	360	No contiene Evento
16/09/2021 18:22:41	16/09/2021 18:22:19	75° 31' 27" W	10° 23' 55" N	0	360	No contiene Evento
17/09/2021 16:44:12	16/09/2021 19:22:19	75° 31' 27" W	10° 23' 55" N	0	360	No contiene Evento
09/10/2015 16:08:26	17/09/2021 02:22:24	75° 31' 26" W	10° 23' 57" N	0	6	No contiene Evento
17/09/2021 17:42:42	17/09/2021 17:42:07	75° 31' 27" W	10° 23' 55" N	0	295	No contiene Evento
17/09/2021 18:42:42	17/09/2021 18:42:07	75° 31' 27" W	10° 23' 55" N	0	295	No contiene Evento
17/09/2021 19:42:42	17/09/2021 19:42:08	75° 31' 27" W	10° 23' 55" N	0	295	No contiene Evento
18/09/2021 12:45:42	17/09/2021 19:49:28	75° 31' 27" W	10° 23' 55" N	0	0	Desconexion del sistema de alimentacion
18/09/2021 13:44:12	18/09/2021 13:43:50	75° 31' 27" W	10° 23' 55" N	0	360	No contiene Evento
18/09/2021 14:44:12	18/09/2021 14:43:50	75° 31' 27" W	10° 23' 55" N	0	360	No contiene Evento
18/09/2021 15:44:12	18/09/2021 15:43:50	75° 31' 27" W	10° 23' 55" N	0	360	No contiene Evento
19/09/2021 11:36:12	18/09/2021 16:12:20	75° 31' 27" W	10° 23' 55" N	0	0	Desconexion del sistema de alimentacion
19/09/2021 12:34:42	19/09/2021 12:34:08	75° 31' 27" W	10° 23' 55" N	0	360	No contiene Evento
19/09/2021 13:34:42	19/09/2021 13:34:09	75° 31' 27" W	10° 23' 55" N	0	360	No contiene Evento
19/09/2021 14:34:42	19/09/2021 14:34:09	75° 31' 27" W	10° 23' 55" N	0	360	No contiene Evento
20/09/2021 09:55:12	19/09/2021 15:06:56	75° 31' 27" W	10° 23' 55" N	0	0	Desconexion del sistema de alimentacion
20/09/2021 10:54:12	20/09/2021 10:53:45	75° 31' 27" W	10° 23' 55" N	0	360	No contiene Evento
20/09/2021 11:54:12	20/09/2021 11:53:45	75° 31' 27" W	10° 23' 55" N	0	360	No contiene Evento
20/09/2021 12:54:12	20/09/2021 12:53:45	75° 31' 27" W	10° 23' 55" N	0	360	No contiene Evento
21/09/2021 10:17:12	20/09/2021 13:02:47	75° 31' 27" W	10° 23' 55" N	0	0	Desconexion del sistema de alimentacion
21/09/2021 11:15:42	21/09/2021 11:15:03	75° 31' 27" W	10° 23' 55" N	0	360	No contiene Evento
21/09/2021 12:15:42	21/09/2021 12:15:04	75° 31' 27" W	10° 23' 55" N	0	360	No contiene Evento
22/09/2021 11:12:57	21/09/2021 13:05:04	75° 31' 27" W	10° 23' 55" N	0	0	Desconexion del sistema de alimentacion
22/09/2021 12:11:27	22/09/2021 12:10:53	75° 31' 27" W	10° 23' 55" N	0	360	No contiene Evento
22/09/2021 13:11:27	22/09/2021 13:10:53	75° 31' 27" W	10° 23' 55" N	0	360	No contiene Evento
22/09/2021 14:11:27	22/09/2021 14:10:53	75° 31' 27" W	10° 23' 55" N	0	360	No contiene Evento
22/09/2021 15:11:27	22/09/2021 15:10:54	75° 31' 27" W	10° 23' 55" N	0	360	No contiene Evento
23/09/2021 10:09:17	22/09/2021 15:35:45	75° 31' 27" W	10° 23' 55" N	0	0	Desconexion del sistema de alimentacion
23/09/2021 11:08:17	23/09/2021 11:07:48	75° 31' 27" W	10° 23' 55" N	0	360	No contiene Evento
23/09/2021 12:08:17	23/09/2021 12:07:48	75° 31' 27" W	10° 23' 55" N	0	360	No contiene Evento
24/09/2021 14:36:13	23/09/2021 13:03:07	75° 31' 27" W	10° 23' 55" N	0	0	Desconexion del sistema de alimentacion
09/10/2015 16:18:26	24/09/2021 02:59:04	75° 31' 26" W	10° 23' 55" N	0	201	No contiene Evento
24/09/2021 15:34:42	24/09/2021 15:34:28	75° 31' 27" W	10° 23' 55" N	0	300	No contiene Evento
24/09/2021 16:34:42	24/09/2021 16:34:29	75° 31' 27" W	10° 23' 55" N	0	300	No contiene Evento
24/09/2021 17:34:42	24/09/2021 17:34:29	75° 31' 27" W	10° 23' 55" N	0	300	No contiene Evento
25/09/2021 12:45:13	24/09/2021 18:06:38	75° 31' 27" W	10° 23' 55" N	0	0	Desconexion del sistema de alimentacion
25/09/2021 13:43:43	25/09/2021 13:43:31	75° 31' 27" W	10° 23' 55" N	0	360	No contiene Evento

Fecha Recibido	Fecha Envio	Longitud	Latitud	Velocidad	Rumb	Evento
25/09/2021 14:43:42	25/09/2021 14:43:31	75° 31' 27" W	10° 23' 55" N	0	290	No contiene Evento
25/09/2021 15:43:42	25/09/2021 15:43:32	75° 31' 27" W	10° 23' 55" N	0	290	No contiene Evento
10/11/2016 08:42:55	25/09/2021 16:06:16	75° 31' 26" W	10° 23' 55" N	0	198	No contiene Evento
26/09/2021 11:41:43	25/09/2021 16:30:27	75° 31' 27" W	10° 23' 55" N	0	0	Desconexion del sistema de alimentacion
28/11/2015 09:24:17	26/09/2021 02:24:08	74° 0' 0" W	11° 51' 26" N	0	240	No contiene Evento
26/09/2021 12:40:42	26/09/2021 12:40:15	75° 31' 27" W	10° 23' 55" N	0	360	No contiene Evento
26/09/2021 13:40:43	26/09/2021 13:40:16	75° 31' 27" W	10° 23' 55" N	0	360	No contiene Evento
26/09/2021 14:40:42	26/09/2021 14:40:16	75° 31' 27" W	10° 23' 55" N	0	360	No contiene Evento
27/09/2021 09:59:12	26/09/2021 15:40:17	75° 31' 27" W	10° 23' 55" N	0	360	No contiene Evento
27/09/2021 10:57:42	27/09/2021 10:57:31	75° 31' 27" W	10° 23' 55" N	0	360	No contiene Evento
27/09/2021 11:57:42	27/09/2021 11:57:31	75° 31' 27" W	10° 23' 55" N	0	360	No contiene Evento
27/09/2021 12:57:42	27/09/2021 12:57:31	75° 31' 27" W	10° 23' 55" N	0	360	No contiene Evento
28/09/2021 10:23:43	27/09/2021 13:06:15	75° 31' 27" W	10° 23' 55" N	0	0	Desconexion del sistema de alimentacion
28/09/2021 11:21:42	28/09/2021 11:21:24	75° 31' 27" W	10° 23' 55" N	0	285	No contiene Evento
28/09/2021 12:21:42	28/09/2021 12:21:24	75° 31' 27" W	10° 23' 55" N	0	285	No contiene Evento
30/09/2021 10:21:12	29/09/2021 15:58:25	75° 31' 27" W	10° 23' 55" N	0	0	Desconexion del sistema de alimentacion
30/09/2021 11:19:42	30/09/2021 11:19:13	75° 31' 27" W	10° 23' 55" N	0	360	No contiene Evento
30/09/2021 12:19:42	30/09/2021 12:19:13	75° 31' 27" W	10° 23' 55" N	0	360	No contiene Evento
01/10/2021 10:25:42	30/09/2021 13:05:05	75° 31' 27" W	10° 23' 55" N	0	0	Desconexion del sistema de alimentacion
09/10/2015 16:28:29	30/09/2021 20:39:04	75° 31' 26" W	10° 23' 55" N	0	78	No contiene Evento
01/10/2021 11:24:12	01/10/2021 11:23:43	75° 31' 27" W	10° 23' 55" N	0	360	No contiene Evento
01/10/2021 12:24:12	01/10/2021 12:23:44	75° 31' 27" W	10° 23' 55" N	0	360	No contiene Evento
01/10/2021 13:24:12	01/10/2021 13:23:44	75° 31' 27" W	10° 23' 55" N	0	360	No contiene Evento
01/10/2021 14:24:12	01/10/2021 14:23:44	75° 31' 27" W	10° 23' 55" N	0	360	No contiene Evento
02/10/2021 11:48:26	01/10/2021 14:45:56	75° 31' 27" W	10° 23' 55" N	0	0	Desconexion del sistema de alimentacion
02/10/2021 12:46:56	02/10/2021 12:46:31	75° 31' 27" W	10° 23' 55" N	0	360	No contiene Evento
02/10/2021 13:46:56	02/10/2021 13:46:31	75° 31' 27" W	10° 23' 55" N	0	360	No contiene Evento
02/10/2021 14:46:56	02/10/2021 14:46:31	75° 31' 27" W	10° 23' 55" N	0	360	No contiene Evento
02/10/2021 15:46:56	02/10/2021 15:46:32	75° 31' 27" W	10° 23' 55" N	0	360	No contiene Evento
03/10/2021 11:29:56	02/10/2021 15:53:02	75° 31' 27" W	10° 23' 55" N	0	0	Desconexion del sistema de alimentacion
28/11/2015 09:33:17	02/10/2021 17:34:08	74° 0' 11" W	11° 51' 19" N	0	238	No contiene Evento
03/10/2021 12:28:26	03/10/2021 12:28:10	75° 31' 27" W	10° 23' 55" N	0	360	No contiene Evento
03/10/2021 13:28:26	03/10/2021 13:28:10	75° 31' 27" W	10° 23' 55" N	0	360	No contiene Evento
03/10/2021 14:28:26	03/10/2021 14:28:11	75° 31' 27" W	10° 23' 55" N	0	360	No contiene Evento
04/10/2021 09:54:56	03/10/2021 14:53:49	75° 31' 27" W	10° 23' 55" N	0	0	Desconexion del sistema de alimentacion
04/10/2021 10:53:56	04/10/2021 10:53:22	75° 31' 27" W	10° 23' 55" N	0	360	No contiene Evento
04/10/2021 11:53:44	04/10/2021 11:53:23	75° 31' 27" W	10° 23' 55" N	0	360	No contiene Evento
04/10/2021 12:53:44	04/10/2021 12:53:23	75° 31' 27" W	10° 23' 55" N	0	360	No contiene Evento
05/10/2021 11:04:44	04/10/2021 13:01:26	75° 31' 27" W	10° 23' 55" N	0	0	Desconexion del sistema de alimentacion
05/10/2021 12:03:32	05/10/2021 12:02:56	75° 31' 27" W	10° 23' 55" N	0	360	No contiene Evento
05/10/2021 12:33:01	05/10/2021 12:32:24	75° 31' 27" W	10° 23' 55" N	0	0	Desconexion del sistema de alimentacion

Fecha Recibido	Fecha Envio	Longitud	Latitud	Velocidad	Rumb	Evento
05/10/2021 13:03:32	05/10/2021 13:02:56	75° 31' 27" W	10° 23' 55" N	0	360	No contiene Evento
05/10/2021 15:45:42	05/10/2021 15:45:25	75° 31' 27" W	10° 23' 55" N	0	0	Desconexion del sistema de alimentacion
05/10/2021 17:01:44	05/10/2021 16:25:37	75° 31' 27" W	10° 23' 55" N	0	360	No contiene Evento
05/10/2021 18:00:13	05/10/2021 17:59:38	75° 31' 27" W	10° 23' 55" N	0	360	No contiene Evento
05/10/2021 19:00:13	05/10/2021 18:59:38	75° 31' 27" W	10° 23' 55" N	0	360	No contiene Evento
05/10/2021 20:00:13	05/10/2021 19:59:39	75° 31' 27" W	10° 23' 55" N	0	360	No contiene Evento
06/10/2021 13:47:44	05/10/2021 20:14:15	75° 31' 27" W	10° 23' 55" N	0	0	Desconexion del sistema de alimentacion
06/10/2021 14:46:08	06/10/2021 14:45:52	75° 31' 27" W	10° 23' 55" N	0	360	No contiene Evento
06/10/2021 15:46:08	06/10/2021 15:45:52	75° 31' 27" W	10° 23' 55" N	0	360	No contiene Evento
07/10/2021 09:51:08	06/10/2021 16:45:52	75° 31' 27" W	10° 23' 55" N	0	360	No contiene Evento
07/10/2021 10:49:36	07/10/2021 10:49:14	75° 31' 27" W	10° 23' 55" N	0	360	No contiene Evento
07/10/2021 11:49:46	07/10/2021 11:49:15	75° 31' 27" W	10° 23' 55" N	0	360	No contiene Evento
07/10/2021 12:49:46	07/10/2021 12:49:15	75° 31' 27" W	10° 23' 55" N	0	360	No contiene Evento
08/10/2021 11:05:43	07/10/2021 12:54:31	75° 31' 27" W	10° 23' 55" N	0	0	Desconexion del sistema de alimentacion
09/10/2015 16:38:27	07/10/2021 18:12:24	75° 31' 26" W	10° 23' 56" N	0	63	No contiene Evento
08/10/2021 12:04:13	08/10/2021 12:03:55	75° 31' 27" W	10° 23' 55" N	0	360	No contiene Evento
08/10/2021 13:04:13	08/10/2021 13:03:56	75° 31' 27" W	10° 23' 55" N	0	360	No contiene Evento
08/10/2021 14:04:13	08/10/2021 14:03:56	75° 31' 27" W	10° 23' 55" N	0	360	No contiene Evento
08/10/2021 15:04:13	08/10/2021 15:03:56	75° 31' 27" W	10° 23' 55" N	0	360	No contiene Evento
09/10/2021 12:03:38	08/10/2021 15:21:16	75° 31' 27" W	10° 23' 55" N	0	0	Desconexion del sistema de alimentacion
09/10/2021 13:02:08	09/10/2021 13:01:50	75° 31' 27" W	10° 23' 55" N	0	360	No contiene Evento
09/10/2021 14:02:08	09/10/2021 14:01:50	75° 31' 27" W	10° 23' 55" N	0	110	No contiene Evento
09/10/2021 15:02:08	09/10/2021 15:01:51	75° 31' 27" W	10° 23' 55" N	0	110	No contiene Evento
28/11/2015 09:43:17	09/10/2021 15:07:28	74° 0' 23" W	11° 51' 11" N	0	234	No contiene Evento
10/10/2021 11:38:38	09/10/2021 15:29:31	75° 31' 27" W	10° 23' 55" N	0	0	Desconexion del sistema de alimentacion
10/11/2016 09:03:55	09/10/2021 23:26:16	75° 31' 26" W	10° 23' 56" N	0	355	No contiene Evento
10/10/2021 12:37:08	10/10/2021 12:36:49	75° 31' 27" W	10° 23' 55" N	0	360	No contiene Evento
10/10/2021 13:37:08	10/10/2021 13:36:50	75° 31' 27" W	10° 23' 55" N	0	360	No contiene Evento
10/10/2021 14:37:08	10/10/2021 14:36:50	75° 31' 27" W	10° 23' 55" N	0	360	No contiene Evento
11/10/2021 12:46:13	10/10/2021 15:10:25	75° 31' 27" W	10° 23' 55" N	0	0	Desconexion del sistema de alimentacion
11/10/2021 13:45:13	11/10/2021 13:44:50	75° 31' 27" W	10° 23' 55" N	0	360	No contiene Evento
11/10/2021 14:45:13	11/10/2021 14:44:50	75° 31' 27" W	10° 23' 55" N	0	360	No contiene Evento
11/10/2021 15:45:13	11/10/2021 15:44:51	75° 31' 27" W	10° 23' 55" N	0	360	No contiene Evento
12/10/2021 12:52:43	11/10/2021 16:13:21	75° 31' 27" W	10° 23' 55" N	0	0	Desconexion del sistema de alimentacion
12/10/2021 13:51:13	12/10/2021 13:50:44	75° 31' 27" W	10° 23' 55" N	0	360	No contiene Evento
12/10/2021 14:51:13	12/10/2021 14:50:44	75° 31' 27" W	10° 23' 55" N	0	360	No contiene Evento
12/10/2021 15:51:13	12/10/2021 15:50:45	75° 31' 27" W	10° 23' 55" N	0	360	No contiene Evento
13/10/2021 13:12:43	12/10/2021 16:32:08	75° 31' 27" W	10° 23' 55" N	0	0	Desconexion del sistema de alimentacion
13/10/2021 14:11:13	13/10/2021 14:10:46	75° 31' 27" W	10° 23' 55" N	0	360	No contiene Evento
13/10/2021 15:11:13	13/10/2021 15:10:46	75° 31' 27" W	10° 23' 55" N	0	360	No contiene Evento
13/10/2021 16:11:13	13/10/2021 16:10:47	75° 31' 27" W	10° 23' 55" N	0	360	No contiene Evento

Fecha Recibido	Fecha Envio	Longitud	Latitud	Velocidad	Rumb	Evento
14/10/2021 10:11:45	13/10/2021 16:18:23	75° 31' 27" W	10° 23' 55" N	0	0	Desconexion del sistema de alimentacion
14/10/2021 11:28:45	14/10/2021 11:10:14	75° 31' 27" W	10° 23' 55" N	0	125	No contiene Evento
14/10/2021 12:10:46	14/10/2021 12:10:15	75° 31' 27" W	10° 23' 55" N	0	125	No contiene Evento
15/10/2021 09:57:42	14/10/2021 13:00:26	75° 31' 27" W	10° 23' 55" N	0	0	Desconexion del sistema de alimentacion
09/10/2015 16:48:26	15/10/2021 02:02:24	75° 31' 26" W	10° 23' 56" N	0	266	No contiene Evento
15/10/2021 10:56:12	15/10/2021 10:55:39	75° 31' 27" W	10° 23' 55" N	0	360	No contiene Evento
15/10/2021 11:56:12	15/10/2021 11:55:40	75° 31' 27" W	10° 23' 55" N	0	360	No contiene Evento
16/10/2021 12:13:13	15/10/2021 12:55:40	75° 31' 27" W	10° 23' 55" N	0	360	No contiene Evento
10/11/2016 09:12:55	16/10/2021 11:16:16	75° 31' 26" W	10° 23' 54" N	0	162	No contiene Evento
16/10/2021 13:11:43	16/10/2021 13:11:09	75° 31' 27" W	10° 23' 55" N	0	360	No contiene Evento
16/10/2021 14:11:42	16/10/2021 14:11:10	75° 31' 27" W	10° 23' 55" N	0	360	No contiene Evento
16/10/2021 15:11:42	16/10/2021 15:11:10	75° 31' 27" W	10° 23' 55" N	0	360	No contiene Evento
17/10/2021 13:33:42	16/10/2021 15:34:43	75° 31' 27" W	10° 23' 55" N	0	0	Desconexion del sistema de alimentacion
17/10/2021 14:32:43	17/10/2021 14:32:03	75° 31' 27" W	10° 23' 55" N	0	360	No contiene Evento
17/10/2021 15:32:42	17/10/2021 15:32:03	75° 31' 27" W	10° 23' 55" N	0	360	No contiene Evento
17/10/2021 16:32:12	17/10/2021 16:32:04	75° 31' 27" W	10° 23' 55" N	0	360	No contiene Evento
18/10/2021 11:45:12	17/10/2021 17:17:41	75° 31' 27" W	10° 23' 55" N	0	0	Desconexion del sistema de alimentacion
18/10/2021 12:43:42	18/10/2021 12:43:09	75° 31' 27" W	10° 23' 55" N	0	115	No contiene Evento
18/10/2021 13:43:42	18/10/2021 13:43:09	75° 31' 27" W	10° 23' 55" N	0	115	No contiene Evento
18/10/2021 14:43:42	18/10/2021 14:43:10	75° 31' 27" W	10° 23' 55" N	0	115	No contiene Evento
19/10/2021 11:50:42	18/10/2021 15:24:45	75° 31' 27" W	10° 23' 55" N	0	0	Desconexion del sistema de alimentacion
19/10/2021 12:48:42	19/10/2021 12:48:29	75° 31' 27" W	10° 23' 55" N	0	360	No contiene Evento
19/10/2021 13:48:42	19/10/2021 13:48:29	75° 31' 27" W	10° 23' 55" N	0	360	No contiene Evento
19/10/2021 14:48:43	19/10/2021 14:48:29	75° 31' 27" W	10° 23' 55" N	0	360	No contiene Evento
20/10/2021 11:26:42	19/10/2021 15:28:44	75° 31' 27" W	10° 23' 55" N	0	0	Desconexion del sistema de alimentacion
20/10/2021 12:25:43	20/10/2021 12:25:08	75° 31' 27" W	10° 23' 55" N	0	360	No contiene Evento
20/10/2021 13:25:42	20/10/2021 13:25:08	75° 31' 27" W	10° 23' 55" N	0	360	No contiene Evento
20/10/2021 14:25:42	20/10/2021 14:25:09	75° 31' 27" W	10° 23' 55" N	0	360	No contiene Evento
21/10/2021 13:20:42	20/10/2021 15:15:03	75° 31' 27" W	10° 23' 55" N	0	0	Desconexion del sistema de alimentacion
21/10/2021 14:19:42	21/10/2021 14:19:06	75° 31' 27" W	10° 23' 55" N	0	360	No contiene Evento
21/10/2021 15:19:42	21/10/2021 15:19:07	75° 31' 27" W	10° 23' 55" N	0	360	No contiene Evento
21/10/2021 16:19:42	21/10/2021 16:19:07	75° 31' 27" W	10° 23' 55" N	0	360	No contiene Evento
22/10/2021 18:27:12	21/10/2021 16:47:39	75° 31' 27" W	10° 23' 55" N	0	0	Desconexion del sistema de alimentacion
09/10/2015 16:58:26	21/10/2021 18:52:24	75° 31' 26" W	10° 23' 55" N	0	159	No contiene Evento
22/10/2021 19:25:42	22/10/2021 19:25:24	75° 31' 27" W	10° 23' 55" N	0	360	No contiene Evento
22/10/2021 20:25:42	22/10/2021 20:25:25	75° 31' 27" W	10° 23' 55" N	0	360	No contiene Evento
23/10/2021 12:26:43	22/10/2021 20:59:44	75° 31' 27" W	10° 23' 55" N	0	0	Desconexion del sistema de alimentacion
23/10/2021 13:25:43	23/10/2021 13:25:02	75° 31' 27" W	10° 23' 55" N	0	360	No contiene Evento
23/10/2021 14:25:42	23/10/2021 14:25:03	75° 31' 27" W	10° 23' 55" N	0	360	No contiene Evento
23/10/2021 15:25:42	23/10/2021 15:25:03	75° 31' 27" W	10° 23' 55" N	0	360	No contiene Evento
24/10/2021 11:42:43	23/10/2021 15:58:58	75° 31' 27" W	10° 23' 55" N	0	0	Desconexion del sistema de alimentacion

Fecha Recibido	Fecha Envio	Longitud	Latitud	Velocidad	Rumb	Evento
10/11/2016 09:23:55	23/10/2021 17:09:36	75° 31' 26" W	10° 23' 55" N	0	329	No contiene Evento
28/11/2015 10:04:17	24/10/2021 03:44:08	74° 0' 47" W	11° 50' 55" N	0	236	No contiene Evento
24/10/2021 12:41:42	24/10/2021 12:41:17	75° 31' 27" W	10° 23' 55" N	0	360	No contiene Evento
24/10/2021 13:41:42	24/10/2021 13:41:17	75° 31' 27" W	10° 23' 55" N	0	360	No contiene Evento
24/10/2021 14:41:42	24/10/2021 14:41:18	75° 31' 27" W	10° 23' 55" N	0	360	No contiene Evento
24/10/2021 15:41:42	24/10/2021 15:41:18	75° 31' 27" W	10° 23' 55" N	0	360	No contiene Evento
24/10/2021 16:41:42	24/10/2021 16:41:18	75° 31' 27" W	10° 23' 55" N	0	360	No contiene Evento
25/10/2021 12:54:12	24/10/2021 16:47:41	75° 31' 27" W	10° 23' 55" N	0	0	Desconexion del sistema de alimentacion
25/10/2021 13:52:43	25/10/2021 13:52:24	75° 31' 27" W	10° 23' 55" N	0	360	No contiene Evento
25/10/2021 14:52:42	25/10/2021 14:52:25	75° 31' 27" W	10° 23' 55" N	0	160	No contiene Evento
25/10/2021 15:52:42	25/10/2021 15:52:25	75° 31' 27" W	10° 23' 55" N	0	160	No contiene Evento
26/10/2021 13:11:45	25/10/2021 16:51:34	75° 31' 27" W	10° 23' 55" N	0	0	Desconexion del sistema de alimentacion
26/10/2021 14:09:45	26/10/2021 14:09:32	75° 31' 27" W	10° 23' 55" N	0	360	No contiene Evento
26/10/2021 15:10:13	26/10/2021 15:09:33	75° 31' 27" W	10° 23' 55" N	0	360	No contiene Evento
26/10/2021 16:10:15	26/10/2021 16:09:33	75° 31' 27" W	10° 23' 55" N	0	360	No contiene Evento
27/10/2021 13:24:12	26/10/2021 16:23:04	75° 31' 27" W	10° 23' 55" N	0	0	Desconexion del sistema de alimentacion
27/10/2021 14:22:12	27/10/2021 14:21:53	75° 31' 27" W	10° 23' 55" N	0	360	No contiene Evento
27/10/2021 15:22:12	27/10/2021 15:21:53	75° 31' 27" W	10° 23' 55" N	0	360	No contiene Evento
27/10/2021 16:22:18	27/10/2021 16:21:54	75° 31' 27" W	10° 23' 55" N	0	360	No contiene Evento
28/10/2021 12:53:13	27/10/2021 16:40:28	75° 31' 27" W	10° 23' 55" N	0	0	Desconexion del sistema de alimentacion
28/10/2021 13:51:43	28/10/2021 13:51:16	75° 31' 27" W	10° 23' 55" N	0	360	No contiene Evento
28/10/2021 14:51:43	28/10/2021 14:51:16	75° 31' 27" W	10° 23' 55" N	0	360	No contiene Evento
28/10/2021 15:51:43	28/10/2021 15:51:17	75° 31' 27" W	10° 23' 55" N	0	360	No contiene Evento
29/10/2021 11:01:43	28/10/2021 16:13:03	75° 31' 27" W	10° 23' 55" N	0	0	Desconexion del sistema de alimentacion
09/10/2015 17:08:26	28/10/2021 18:05:44	75° 31' 26" W	10° 23' 55" N	0	59	No contiene Evento
29/10/2021 11:48:13	29/10/2021 11:47:43	75° 31' 27" W	10° 23' 55" N	0	0	Desconexion del sistema de alimentacion
29/10/2021 14:29:43	29/10/2021 11:59:36	75° 31' 27" W	10° 23' 55" N	0	360	No contiene Evento
29/10/2021 15:28:13	29/10/2021 15:27:57	75° 31' 27" W	10° 23' 55" N	0	360	No contiene Evento
29/10/2021 16:28:13	29/10/2021 16:27:57	75° 31' 27" W	10° 23' 55" N	0	360	No contiene Evento
30/10/2021 12:57:43	29/10/2021 16:59:12	75° 31' 27" W	10° 23' 55" N	0	0	Desconexion del sistema de alimentacion
28/11/2015 10:13:18	30/10/2021 08:20:48	74° 0' 57" W	11° 50' 48" N	0	231	No contiene Evento
30/10/2021 13:56:13	30/10/2021 13:55:45	75° 31' 27" W	10° 23' 55" N	0	360	No contiene Evento
30/10/2021 14:56:13	30/10/2021 14:55:45	75° 31' 27" W	10° 23' 55" N	0	360	No contiene Evento
30/10/2021 15:56:13	30/10/2021 15:55:45	75° 31' 27" W	10° 23' 55" N	0	360	No contiene Evento
31/10/2021 11:21:13	30/10/2021 16:22:38	75° 31' 27" W	10° 23' 55" N	0	0	Desconexion del sistema de alimentacion
31/10/2021 12:19:43	31/10/2021 12:19:32	75° 31' 27" W	10° 23' 55" N	0	360	No contiene Evento
31/10/2021 13:20:13	31/10/2021 13:19:32	75° 31' 27" W	10° 23' 55" N	0	360	No contiene Evento
31/10/2021 14:19:43	31/10/2021 14:19:33	75° 31' 27" W	10° 23' 55" N	0	360	No contiene Evento
01/11/2021 11:45:43	31/10/2021 14:55:41	75° 31' 27" W	10° 23' 55" N	0	0	Desconexion del sistema de alimentacion
01/11/2021 12:44:13	01/11/2021 12:43:44	75° 31' 27" W	10° 23' 55" N	0	360	No contiene Evento
01/11/2021 13:44:13	01/11/2021 13:43:45	75° 31' 27" W	10° 23' 55" N	0	360	No contiene Evento

Fecha Recibido	Fecha Envio	Longitud	Latitud	Velocidad	Rumb	Evento
01/11/2021 14:44:13	01/11/2021 14:43:45	75° 31' 27" W	10° 23' 55" N	0	360	No contiene Evento
02/11/2021 12:54:13	01/11/2021 15:30:47	75° 31' 27" W	10° 23' 55" N	0	0	Desconexion del sistema de alimentacion
02/11/2021 13:52:43	02/11/2021 13:52:31	75° 31' 27" W	10° 23' 55" N	0	360	No contiene Evento
02/11/2021 14:52:43	02/11/2021 14:52:31	75° 31' 27" W	10° 23' 55" N	0	360	No contiene Evento
02/11/2021 15:52:43	02/11/2021 15:52:31	75° 31' 27" W	10° 23' 55" N	0	360	No contiene Evento
03/11/2021 13:17:23	02/11/2021 16:24:45	75° 31' 27" W	10° 23' 55" N	0	0	Desconexion del sistema de alimentacion
03/11/2021 14:15:53	03/11/2021 14:15:19	75° 31' 27" W	10° 23' 55" N	0	360	No contiene Evento
03/11/2021 15:15:53	03/11/2021 15:15:20	75° 31' 27" W	10° 23' 55" N	0	360	No contiene Evento
03/11/2021 16:15:53	03/11/2021 16:15:20	75° 31' 27" W	10° 23' 55" N	0	360	No contiene Evento
04/11/2021 12:52:33	03/11/2021 16:42:55	75° 31' 27" W	10° 23' 55" N	0	0	Desconexion del sistema de alimentacion
04/11/2021 13:51:04	04/11/2021 13:50:34	75° 31' 27" W	10° 23' 55" N	0	360	No contiene Evento
04/11/2021 14:51:03	04/11/2021 14:50:34	75° 31' 27" W	10° 23' 55" N	0	360	No contiene Evento
04/11/2021 15:51:04	04/11/2021 15:50:35	75° 31' 27" W	10° 23' 55" N	0	360	No contiene Evento
05/11/2021 14:06:22	04/11/2021 16:25:06	75° 31' 27" W	10° 23' 55" N	0	0	Desconexion del sistema de alimentacion
05/11/2021 15:04:52	05/11/2021 15:04:20	75° 31' 27" W	10° 23' 55" N	0	360	No contiene Evento
05/11/2021 16:04:52	05/11/2021 16:04:21	75° 31' 27" W	10° 23' 55" N	0	360	No contiene Evento
05/11/2021 17:04:52	05/11/2021 17:04:21	75° 31' 27" W	10° 23' 55" N	0	360	No contiene Evento
06/11/2021 11:39:22	05/11/2021 17:33:24	75° 31' 27" W	10° 23' 55" N	0	0	Desconexion del sistema de alimentacion
10/11/2016 09:42:51	06/11/2021 08:06:16	75° 31' 26" W	10° 23' 55" N	0	195	No contiene Evento
06/11/2021 12:37:52	06/11/2021 12:37:35	75° 31' 27" W	10° 23' 55" N	0	355	No contiene Evento
06/11/2021 13:37:52	06/11/2021 13:37:36	75° 31' 27" W	10° 23' 55" N	0	355	No contiene Evento
28/11/2015 10:24:17	06/11/2021 15:04:08	74° 1' 9" W	11° 50' 39" N	0	234	No contiene Evento
06/11/2021 15:37:58	06/11/2021 15:37:37	75° 31' 27" W	10° 23' 55" N	0	355	No contiene Evento
07/11/2021 13:49:01	06/11/2021 15:54:10	75° 31' 27" W	10° 23' 55" N	0	0	Desconexion del sistema de alimentacion
07/11/2021 14:47:31	07/11/2021 14:47:04	75° 31' 27" W	10° 23' 55" N	0	360	No contiene Evento
07/11/2021 15:47:31	07/11/2021 15:47:04	75° 31' 27" W	10° 23' 55" N	0	360	No contiene Evento
07/11/2021 16:47:31	07/11/2021 16:47:04	75° 31' 27" W	10° 23' 55" N	0	360	No contiene Evento
08/11/2021 09:39:01	07/11/2021 17:11:43	75° 31' 27" W	10° 23' 55" N	0	0	Desconexion del sistema de alimentacion
08/11/2021 10:37:31	08/11/2021 10:37:09	75° 31' 27" W	10° 23' 55" N	0	360	No contiene Evento
08/11/2021 11:37:31	08/11/2021 11:37:10	75° 31' 27" W	10° 23' 55" N	0	360	No contiene Evento
08/11/2021 12:37:31	08/11/2021 12:37:10	75° 31' 27" W	10° 23' 55" N	0	360	No contiene Evento
09/11/2021 11:21:32	08/11/2021 13:05:01	75° 31' 27" W	10° 23' 55" N	0	0	Desconexion del sistema de alimentacion
09/11/2021 12:20:31	09/11/2021 12:20:10	75° 31' 27" W	10° 23' 55" N	0	360	No contiene Evento
09/11/2021 13:20:31	09/11/2021 13:20:10	75° 31' 27" W	10° 23' 55" N	0	360	No contiene Evento
09/11/2021 14:20:31	09/11/2021 14:20:11	75° 31' 27" W	10° 23' 55" N	0	360	No contiene Evento
10/11/2021 13:13:31	09/11/2021 14:59:44	75° 31' 27" W	10° 23' 55" N	0	0	Desconexion del sistema de alimentacion
10/11/2021 14:12:01	10/11/2021 14:11:38	75° 31' 27" W	10° 23' 55" N	0	360	No contiene Evento
10/11/2021 15:12:02	10/11/2021 15:11:39	75° 31' 27" W	10° 23' 55" N	0	360	No contiene Evento
10/11/2021 16:12:01	10/11/2021 16:11:39	75° 31' 27" W	10° 23' 55" N	0	360	No contiene Evento
12/11/2021 13:10:03	11/11/2021 16:12:07	75° 31' 27" W	10° 23' 55" N	0	0	Desconexion del sistema de alimentacion
12/11/2021 14:09:04	12/11/2021 14:08:31	75° 31' 27" W	10° 23' 55" N	0	360	No contiene Evento

Fecha Recibido	Fecha Envio	Longitud	Latitud	Velocidad	Rumb	Evento
12/11/2021 15:09:03	12/11/2021 15:08:31	75° 31' 27" W	10° 23' 55" N	0	360	No contiene Evento
12/11/2021 16:09:03	12/11/2021 16:08:31	75° 31' 27" W	10° 23' 55" N	0	360	No contiene Evento
13/11/2021 13:01:04	12/11/2021 16:28:06	75° 31' 27" W	10° 23' 55" N	0	0	Desconexion del sistema de alimentacion
28/11/2015 10:33:17	13/11/2021 08:27:28	74° 1' 20" W	11° 50' 31" N	0	232	No contiene Evento
10/11/2016 09:53:51	13/11/2021 13:42:56	75° 31' 26" W	10° 23' 55" N	0	218	No contiene Evento
13/11/2021 13:59:33	13/11/2021 13:59:05	75° 31' 27" W	10° 23' 55" N	0	360	No contiene Evento
13/11/2021 14:59:33	13/11/2021 14:59:05	75° 31' 27" W	10° 23' 55" N	0	360	No contiene Evento
13/11/2021 15:59:33	13/11/2021 15:59:06	75° 31' 27" W	10° 23' 55" N	0	360	No contiene Evento
14/11/2021 12:10:04	13/11/2021 16:27:54	75° 31' 27" W	10° 23' 55" N	0	0	Desconexion del sistema de alimentacion
14/11/2021 13:08:33	14/11/2021 13:08:13	75° 31' 27" W	10° 23' 55" N	0	360	No contiene Evento
14/11/2021 14:08:33	14/11/2021 14:08:13	75° 31' 27" W	10° 23' 55" N	0	360	No contiene Evento
14/11/2021 15:08:34	14/11/2021 15:08:13	75° 31' 27" W	10° 23' 55" N	0	360	No contiene Evento
15/11/2021 12:44:04	14/11/2021 15:17:06	75° 31' 27" W	10° 23' 55" N	0	0	Desconexion del sistema de alimentacion
15/11/2021 13:42:33	15/11/2021 13:42:04	75° 31' 27" W	10° 23' 55" N	0	360	No contiene Evento
15/11/2021 14:42:34	15/11/2021 14:42:05	75° 31' 27" W	10° 23' 55" N	0	360	No contiene Evento
16/11/2021 12:41:34	15/11/2021 15:39:54	75° 31' 27" W	10° 23' 55" N	0	0	Desconexion del sistema de alimentacion
16/11/2021 13:40:03	16/11/2021 13:39:48	75° 31' 27" W	10° 23' 55" N	0	360	No contiene Evento
16/11/2021 14:40:04	16/11/2021 14:39:49	75° 31' 27" W	10° 23' 55" N	0	360	No contiene Evento
16/11/2021 15:40:03	16/11/2021 15:39:49	75° 31' 27" W	10° 23' 55" N	0	360	No contiene Evento
17/11/2021 12:56:03	16/11/2021 15:50:33	75° 31' 27" W	10° 23' 55" N	0	0	Desconexion del sistema de alimentacion
17/11/2021 13:54:33	17/11/2021 13:54:01	75° 31' 27" W	10° 23' 55" N	0	360	No contiene Evento
17/11/2021 14:54:33	17/11/2021 14:54:02	75° 31' 27" W	10° 23' 55" N	0	360	No contiene Evento
18/11/2021 10:03:33	17/11/2021 15:54:02	75° 31' 27" W	10° 23' 55" N	0	265	No contiene Evento
18/11/2021 11:02:34	18/11/2021 11:02:04	75° 31' 27" W	10° 23' 55" N	0	260	No contiene Evento
18/11/2021 12:02:34	18/11/2021 12:02:05	75° 31' 27" W	10° 23' 55" N	0	260	No contiene Evento
19/11/2021 09:52:34	18/11/2021 13:02:02	75° 31' 27" W	10° 23' 55" N	0	0	Desconexion del sistema de alimentacion
19/11/2021 09:52:34	18/11/2021 13:02:05	75° 31' 27" W	10° 23' 55" N	0	260	No contiene Evento
19/11/2021 10:50:33	19/11/2021 10:50:20	75° 31' 27" W	10° 23' 55" N	0	360	No contiene Evento
19/11/2021 11:50:34	19/11/2021 11:50:21	75° 31' 27" W	10° 23' 55" N	0	360	No contiene Evento
20/11/2021 13:32:34	19/11/2021 12:50:21	75° 31' 27" W	10° 23' 55" N	0	360	No contiene Evento
10/11/2016 10:03:30	20/11/2021 06:16:16	75° 31' 26" W	10° 23' 55" N	0	26	No contiene Evento
20/11/2021 14:31:04	20/11/2021 14:30:44	75° 31' 27" W	10° 23' 55" N	0	360	No contiene Evento
20/11/2021 15:31:04	20/11/2021 15:30:45	75° 31' 27" W	10° 23' 55" N	0	360	No contiene Evento
20/11/2021 16:31:04	20/11/2021 16:30:45	75° 31' 27" W	10° 23' 55" N	0	360	No contiene Evento
21/11/2021 11:30:04	20/11/2021 16:36:04	75° 31' 27" W	10° 23' 55" N	0	0	Desconexion del sistema de alimentacion
21/11/2021 12:28:34	21/11/2021 12:28:08	75° 31' 27" W	10° 23' 55" N	0	360	No contiene Evento
21/11/2021 13:28:33	21/11/2021 13:28:09	75° 31' 27" W	10° 23' 55" N	0	360	No contiene Evento
21/11/2021 14:28:34	21/11/2021 14:28:09	75° 31' 27" W	10° 23' 55" N	0	360	No contiene Evento
22/11/2021 09:50:34	21/11/2021 15:21:37	75° 31' 27" W	10° 23' 55" N	0	0	Desconexion del sistema de alimentacion
22/11/2021 10:49:04	22/11/2021 10:48:51	75° 31' 27" W	10° 23' 55" N	0	360	No contiene Evento
22/11/2021 11:49:04	22/11/2021 11:48:52	75° 31' 27" W	10° 23' 55" N	0	360	No contiene Evento

Fecha Recibido	Fecha Envio	Longitud	Latitud	Velocidad	Rumb	Evento
23/11/2021 11:24:04	22/11/2021 12:48:52	75° 31' 27" W	10° 23' 55" N	0	360	No contiene Evento
28/11/2015 10:47:17	22/11/2021 14:40:48	74° 1' 36" W	11° 50' 20" N	0	234	No contiene Evento
23/11/2021 12:23:04	23/11/2021 12:22:30	75° 31' 27" W	10° 23' 55" N	0	360	No contiene Evento
23/11/2021 13:23:03	23/11/2021 13:22:31	75° 31' 27" W	10° 23' 55" N	0	360	No contiene Evento
23/11/2021 14:23:04	23/11/2021 14:22:31	75° 31' 27" W	10° 23' 55" N	0	360	No contiene Evento
24/11/2021 12:30:23	23/11/2021 14:51:51	75° 31' 27" W	10° 23' 55" N	0	0	Desconexion del sistema de alimentacion
24/11/2021 13:28:53	24/11/2021 13:28:25	75° 31' 27" W	10° 23' 55" N	0	360	No contiene Evento
24/11/2021 14:28:53	24/11/2021 14:28:26	75° 31' 27" W	10° 23' 55" N	0	120	No contiene Evento
24/11/2021 15:28:53	24/11/2021 15:28:26	75° 31' 27" W	10° 23' 55" N	0	120	No contiene Evento
25/11/2021 09:59:32	24/11/2021 15:52:23	75° 31' 27" W	10° 23' 55" N	0	0	Desconexion del sistema de alimentacion
25/11/2021 10:57:32	25/11/2021 10:57:21	75° 31' 27" W	10° 23' 55" N	0	360	No contiene Evento
25/11/2021 11:57:32	25/11/2021 11:57:22	75° 31' 27" W	10° 23' 55" N	0	360	No contiene Evento
26/11/2021 13:40:32	25/11/2021 12:53:52	75° 31' 27" W	10° 23' 55" N	0	0	Desconexion del sistema de alimentacion
26/11/2021 14:39:02	26/11/2021 14:38:22	75° 31' 27" W	10° 23' 55" N	0	360	No contiene Evento
26/11/2021 15:39:01	26/11/2021 15:38:23	75° 31' 27" W	10° 23' 55" N	0	360	No contiene Evento
26/11/2021 16:39:01	26/11/2021 16:38:23	75° 31' 27" W	10° 23' 55" N	0	360	No contiene Evento
27/11/2021 12:21:34	26/11/2021 16:47:19	75° 31' 27" W	10° 23' 55" N	0	0	Desconexion del sistema de alimentacion
10/11/2016 10:13:30	27/11/2021 02:42:56	75° 31' 26" W	10° 23' 55" N	0	360	No contiene Evento
28/11/2015 10:54:18	27/11/2021 10:47:28	74° 1' 44" W	11° 50' 14" N	0	235	No contiene Evento
27/11/2021 13:19:32	27/11/2021 13:19:21	75° 31' 27" W	10° 23' 55" N	0	360	No contiene Evento
27/11/2021 14:19:32	27/11/2021 14:19:22	75° 31' 27" W	10° 23' 55" N	0	360	No contiene Evento
27/11/2021 15:20:01	27/11/2021 15:19:22	75° 31' 27" W	10° 23' 55" N	0	360	No contiene Evento
28/11/2021 13:22:01	27/11/2021 15:41:55	75° 31' 27" W	10° 23' 55" N	0	0	Desconexion del sistema de alimentacion
28/11/2021 14:20:34	28/11/2021 14:20:04	75° 31' 27" W	10° 23' 55" N	0	360	No contiene Evento
28/11/2021 15:20:31	28/11/2021 15:20:05	75° 31' 27" W	10° 23' 55" N	0	360	No contiene Evento
28/11/2021 16:20:34	28/11/2021 16:20:05	75° 31' 27" W	10° 23' 55" N	0	360	No contiene Evento
29/11/2021 09:43:02	28/11/2021 16:42:09	75° 31' 27" W	10° 23' 55" N	0	0	Desconexion del sistema de alimentacion
29/11/2021 10:41:31	29/11/2021 10:41:11	75° 31' 27" W	10° 23' 55" N	0	360	No contiene Evento
29/11/2021 11:41:41	29/11/2021 11:41:12	75° 31' 27" W	10° 23' 55" N	0	360	No contiene Evento
29/11/2021 12:41:41	29/11/2021 12:41:12	75° 31' 27" W	10° 23' 55" N	0	360	No contiene Evento
30/11/2021 12:38:11	29/11/2021 12:59:45	75° 31' 27" W	10° 23' 55" N	0	0	Desconexion del sistema de alimentacion
30/11/2021 13:36:41	30/11/2021 13:36:14	75° 31' 27" W	10° 23' 55" N	0	360	No contiene Evento
30/11/2021 14:37:11	30/11/2021 14:36:15	75° 31' 27" W	10° 23' 55" N	0	360	No contiene Evento
30/11/2021 15:36:41	30/11/2021 15:36:15	75° 31' 27" W	10° 23' 55" N	0	360	No contiene Evento
01/12/2021 13:29:41	30/11/2021 16:02:16	75° 31' 27" W	10° 23' 55" N	0	0	Desconexion del sistema de alimentacion
01/12/2021 14:26:11	01/12/2021 14:25:59	75° 31' 27" W	10° 23' 55" N	0	360	No contiene Evento
01/12/2021 15:26:11	01/12/2021 15:26:00	75° 31' 27" W	10° 23' 55" N	0	360	No contiene Evento
01/12/2021 16:26:11	01/12/2021 16:26:00	75° 31' 27" W	10° 23' 55" N	0	360	No contiene Evento
02/12/2021 13:13:41	01/12/2021 16:48:51	75° 31' 27" W	10° 23' 55" N	0	0	Desconexion del sistema de alimentacion
02/12/2021 14:12:41	02/12/2021 14:12:00	75° 31' 27" W	10° 23' 55" N	0	360	No contiene Evento
02/12/2021 15:12:11	02/12/2021 15:12:00	75° 31' 27" W	10° 23' 55" N	0	360	No contiene Evento

Fecha Recibido	Fecha Envio	Longitud	Latitud	Velocidad	Rumb	Evento
02/12/2021 16:12:11	02/12/2021 16:12:01	75° 31' 27" W	10° 23' 55" N	0	360	No contiene Evento
03/12/2021 11:43:11	02/12/2021 16:30:13	75° 31' 27" W	10° 23' 55" N	0	0	Desconexion del sistema de alimentacion
03/12/2021 12:41:41	03/12/2021 12:41:16	75° 31' 27" W	10° 23' 55" N	0	360	No contiene Evento
03/12/2021 13:41:41	03/12/2021 13:41:16	75° 31' 27" W	10° 23' 55" N	0	360	No contiene Evento
03/12/2021 14:41:41	03/12/2021 14:41:16	75° 31' 27" W	10° 23' 55" N	0	360	No contiene Evento
05/12/2021 11:16:11	04/12/2021 16:29:46	75° 31' 27" W	10° 23' 55" N	0	0	Desconexion del sistema de alimentacion
05/12/2021 12:15:11	05/12/2021 12:14:29	75° 31' 27" W	10° 23' 55" N	0	360	No contiene Evento
05/12/2021 13:14:41	05/12/2021 13:14:30	75° 31' 27" W	10° 23' 55" N	0	360	No contiene Evento
05/12/2021 14:15:11	05/12/2021 14:14:30	75° 31' 27" W	10° 23' 55" N	0	360	No contiene Evento
06/12/2021 13:13:11	05/12/2021 14:47:39	75° 31' 27" W	10° 23' 55" N	0	0	Desconexion del sistema de alimentacion
06/12/2021 14:11:41	06/12/2021 14:11:08	75° 31' 27" W	10° 23' 55" N	0	360	No contiene Evento
06/12/2021 15:11:41	06/12/2021 15:11:08	75° 31' 27" W	10° 23' 55" N	0	360	No contiene Evento
07/12/2021 11:31:41	06/12/2021 15:36:30	75° 31' 27" W	10° 23' 55" N	0	0	Desconexion del sistema de alimentacion
07/12/2021 12:30:41	07/12/2021 12:30:08	75° 31' 27" W	10° 23' 55" N	0	360	No contiene Evento
07/12/2021 13:30:41	07/12/2021 13:30:09	75° 31' 27" W	10° 23' 55" N	0	360	No contiene Evento
07/12/2021 14:30:41	07/12/2021 14:30:09	75° 31' 27" W	10° 23' 55" N	0	360	No contiene Evento
07/12/2021 15:30:41	07/12/2021 15:30:09	75° 31' 27" W	10° 23' 55" N	0	360	No contiene Evento
07/12/2021 16:30:41	07/12/2021 16:30:10	75° 31' 27" W	10° 23' 55" N	0	360	No contiene Evento
08/12/2021 13:42:11	07/12/2021 16:53:31	75° 31' 27" W	10° 23' 55" N	0	0	Desconexion del sistema de alimentacion
08/12/2021 14:40:41	08/12/2021 14:40:24	75° 31' 27" W	10° 23' 55" N	0	10	No contiene Evento
08/12/2021 15:40:41	08/12/2021 15:40:24	75° 31' 27" W	10° 23' 55" N	0	10	No contiene Evento
08/12/2021 16:40:41	08/12/2021 16:40:25	75° 31' 27" W	10° 23' 55" N	0	10	No contiene Evento
09/12/2021 11:04:11	08/12/2021 17:29:37	75° 31' 27" W	10° 23' 55" N	0	0	Desconexion del sistema de alimentacion
09/12/2021 11:59:11	09/12/2021 11:58:49	75° 31' 27" W	10° 23' 55" N	0	360	No contiene Evento
09/12/2021 12:59:11	09/12/2021 12:58:50	75° 31' 27" W	10° 23' 55" N	0	360	No contiene Evento
09/12/2021 13:59:11	09/12/2021 13:58:50	75° 31' 27" W	10° 23' 55" N	0	360	No contiene Evento
10/12/2021 13:51:41	09/12/2021 14:51:45	75° 31' 27" W	10° 23' 55" N	0	0	Desconexion del sistema de alimentacion
10/12/2021 14:50:11	10/12/2021 14:49:54	75° 31' 27" W	10° 23' 55" N	0	360	No contiene Evento
10/12/2021 15:50:11	10/12/2021 15:49:55	75° 31' 27" W	10° 23' 55" N	0	360	No contiene Evento
10/12/2021 16:50:11	10/12/2021 16:49:55	75° 31' 27" W	10° 23' 55" N	0	360	No contiene Evento
11/12/2021 14:24:11	10/12/2021 17:00:16	75° 31' 27" W	10° 23' 55" N	0	0	Desconexion del sistema de alimentacion
11/12/2021 15:22:41	11/12/2021 15:22:10	75° 31' 27" W	10° 23' 55" N	0	55	No contiene Evento
11/12/2021 16:22:41	11/12/2021 16:22:11	75° 31' 27" W	10° 23' 55" N	0	55	No contiene Evento
12/12/2021 13:43:41	11/12/2021 17:35:46	75° 31' 27" W	10° 23' 55" N	0	0	Desconexion del sistema de alimentacion
12/12/2021 14:42:11	12/12/2021 14:41:34	75° 31' 27" W	10° 23' 55" N	0	360	No contiene Evento
12/12/2021 15:42:11	12/12/2021 15:41:34	75° 31' 27" W	10° 23' 55" N	0	360	No contiene Evento
12/12/2021 16:42:11	12/12/2021 16:41:35	75° 31' 27" W	10° 23' 55" N	0	360	No contiene Evento
13/12/2021 13:44:23	12/12/2021 17:31:58	75° 31' 27" W	10° 23' 55" N	0	0	Desconexion del sistema de alimentacion
13/12/2021 14:42:45	13/12/2021 14:42:17	75° 31' 27" W	10° 23' 55" N	0	360	No contiene Evento
13/12/2021 15:42:45	13/12/2021 15:42:17	75° 31' 27" W	10° 23' 55" N	0	360	No contiene Evento
15/12/2021 12:01:45	13/12/2021 16:29:48	75° 31' 27" W	10° 23' 55" N	0	0	Desconexion del sistema de alimentacion

Fecha Recibido	Fecha Envio	Longitud	Latitud	Velocidad	Rumb	Evento
15/12/2021 13:00:15	15/12/2021 12:59:37	75° 31' 27" W	10° 23' 55" N	0	360	No contiene Evento
15/12/2021 14:00:15	15/12/2021 13:59:38	75° 31' 27" W	10° 23' 55" N	0	360	No contiene Evento
15/12/2021 15:00:15	15/12/2021 14:59:38	75° 31' 27" W	10° 23' 55" N	0	360	No contiene Evento
16/12/2021 14:52:15	15/12/2021 15:18:13	75° 31' 27" W	10° 23' 55" N	0	0	Desconexion del sistema de alimentacion
16/12/2021 15:50:45	16/12/2021 15:50:27	75° 31' 27" W	10° 23' 55" N	0	360	No contiene Evento
16/12/2021 16:50:45	16/12/2021 16:50:28	75° 31' 27" W	10° 23' 55" N	0	360	No contiene Evento
16/12/2021 17:50:45	16/12/2021 17:50:28	75° 31' 27" W	10° 23' 55" N	0	360	No contiene Evento
17/12/2021 16:38:15	16/12/2021 18:00:15	75° 31' 27" W	10° 23' 55" N	0	0	Desconexion del sistema de alimentacion
17/12/2021 17:37:45	17/12/2021 17:36:25	75° 31' 27" W	10° 23' 55" N	0	360	No contiene Evento
17/12/2021 18:36:45	17/12/2021 18:36:25	75° 31' 27" W	10° 23' 55" N	0	360	No contiene Evento
18/12/2021 15:21:45	17/12/2021 19:30:02	75° 31' 27" W	10° 23' 55" N	0	0	Desconexion del sistema de alimentacion
18/12/2021 16:20:15	18/12/2021 16:19:50	75° 31' 27" W	10° 23' 55" N	0	360	No contiene Evento
18/12/2021 17:20:15	18/12/2021 17:19:50	75° 31' 27" W	10° 23' 55" N	0	360	No contiene Evento
19/12/2021 09:28:45	18/12/2021 18:19:51	75° 31' 27" W	10° 23' 55" N	0	360	No contiene Evento
19/12/2021 10:27:15	19/12/2021 10:26:38	75° 31' 27" W	10° 23' 55" N	0	360	No contiene Evento
19/12/2021 11:27:15	19/12/2021 11:26:38	75° 31' 27" W	10° 23' 55" N	0	360	No contiene Evento
20/12/2021 14:59:15	19/12/2021 12:26:39	75° 31' 27" W	10° 23' 55" N	0	360	No contiene Evento
20/12/2021 15:57:45	20/12/2021 15:57:16	75° 31' 27" W	10° 23' 55" N	0	360	No contiene Evento
20/12/2021 16:57:45	20/12/2021 16:57:16	75° 31' 27" W	10° 23' 55" N	0	360	No contiene Evento
21/12/2021 10:48:15	20/12/2021 17:49:52	75° 31' 27" W	10° 23' 55" N	0	0	Desconexion del sistema de alimentacion
21/12/2021 11:46:45	21/12/2021 11:46:24	75° 31' 27" W	10° 23' 55" N	0	360	No contiene Evento
21/12/2021 12:46:45	21/12/2021 12:46:24	75° 31' 27" W	10° 23' 55" N	0	360	No contiene Evento
21/12/2021 13:46:45	21/12/2021 13:46:25	75° 31' 27" W	10° 23' 55" N	0	360	No contiene Evento
22/12/2021 13:36:15	21/12/2021 14:00:14	75° 31' 27" W	10° 23' 55" N	0	0	Desconexion del sistema de alimentacion
22/12/2021 14:34:45	22/12/2021 14:34:30	75° 31' 27" W	10° 23' 55" N	0	360	No contiene Evento
22/12/2021 15:34:45	22/12/2021 15:34:30	75° 31' 27" W	10° 23' 55" N	0	360	No contiene Evento
23/12/2021 13:52:15	22/12/2021 16:34:30	75° 31' 27" W	10° 23' 55" N	0	360	No contiene Evento
23/12/2021 14:51:15	23/12/2021 14:50:43	75° 31' 27" W	10° 23' 55" N	0	360	No contiene Evento
23/12/2021 15:51:15	23/12/2021 15:50:43	75° 31' 27" W	10° 23' 55" N	0	360	No contiene Evento
24/12/2021 12:16:45	23/12/2021 16:47:54	75° 31' 27" W	10° 23' 55" N	0	0	Desconexion del sistema de alimentacion
24/12/2021 13:15:15	24/12/2021 13:15:02	75° 31' 27" W	10° 23' 55" N	0	360	No contiene Evento
24/12/2021 14:15:45	24/12/2021 14:15:03	75° 31' 27" W	10° 23' 55" N	0	360	No contiene Evento
25/12/2021 11:00:45	24/12/2021 14:48:16	75° 31' 27" W	10° 23' 55" N	0	0	Desconexion del sistema de alimentacion
25/12/2021 11:59:15	25/12/2021 11:59:00	75° 31' 27" W	10° 23' 55" N	0	360	No contiene Evento
25/12/2021 12:59:15	25/12/2021 12:59:00	75° 31' 27" W	10° 23' 55" N	0	360	No contiene Evento
26/12/2021 13:03:45	25/12/2021 13:41:18	75° 31' 27" W	10° 23' 55" N	0	0	Desconexion del sistema de alimentacion
26/12/2021 14:02:15	26/12/2021 14:01:53	75° 31' 27" W	10° 23' 55" N	0	360	No contiene Evento
26/12/2021 15:02:15	26/12/2021 15:01:54	75° 31' 27" W	10° 23' 55" N	0	360	No contiene Evento
27/12/2021 14:54:15	26/12/2021 15:58:12	75° 31' 27" W	10° 23' 55" N	0	0	Desconexion del sistema de alimentacion
27/12/2021 15:50:45	27/12/2021 15:50:23	75° 31' 27" W	10° 23' 55" N	0	360	No contiene Evento
27/12/2021 16:50:45	27/12/2021 16:50:23	75° 31' 27" W	10° 23' 55" N	0	360	No contiene Evento

Fecha Recibido	Fecha Envio	Longitud	Latitud	Velocidad	Rumb	Evento
28/12/2021 12:39:46	27/12/2021 17:41:01	75° 31' 27" W	10° 23' 55" N	0	0	Desconexion del sistema de alimentacion
28/12/2021 13:38:15	28/12/2021 13:37:53	75° 31' 27" W	10° 23' 55" N	0	360	No contiene Evento
28/12/2021 14:38:15	28/12/2021 14:37:53	75° 31' 27" W	10° 23' 55" N	0	360	No contiene Evento
28/12/2021 15:38:15	28/12/2021 15:37:53	75° 31' 27" W	10° 23' 55" N	0	360	No contiene Evento
30/12/2021 09:58:21	28/12/2021 15:55:32	75° 31' 27" W	10° 23' 55" N	0	0	Desconexion del sistema de alimentacion
30/12/2021 10:56:51	30/12/2021 10:56:31	75° 31' 27" W	10° 23' 55" N	0	360	No contiene Evento
30/12/2021 11:56:51	30/12/2021 11:56:32	75° 31' 27" W	10° 23' 55" N	0	360	No contiene Evento
30/12/2021 12:56:51	30/12/2021 12:56:32	75° 31' 27" W	10° 23' 55" N	0	360	No contiene Evento
30/12/2021 13:56:51	30/12/2021 13:56:32	75° 31' 27" W	10° 23' 55" N	0	360	No contiene Evento
01/01/2022 11:11:51	01/01/2022 11:11:51	75° 31' 27" W	10° 23' 55" N	0	360	No contiene Evento
01/01/2022 12:10:21	01/01/2022 12:10:03	75° 31' 27" W	10° 23' 55" N	0	360	No contiene Evento
01/01/2022 13:10:51	01/01/2022 13:10:03	75° 31' 27" W	10° 23' 55" N	0	360	No contiene Evento
01/01/2022 14:10:47	01/01/2022 14:10:03	75° 31' 27" W	10° 23' 55" N	0	360	No contiene Evento
01/01/2022 15:10:33	01/01/2022 15:10:04	75° 31' 27" W	10° 23' 55" N	0	360	No contiene Evento
02/01/2022 13:56:20	01/01/2022 15:51:44	75° 31' 27" W	10° 23' 55" N	0	0	Desconexion del sistema de alimentacion
21/08/2015 01:40:56	02/01/2022 06:07:20	75° 31' 26" W	10° 23' 55" N	0	180	No contiene Evento
13/05/2015 15:43:36	02/01/2022 09:53:52	75° 31' 26" W	10° 23' 55" N	0	68	No contiene Evento
02/01/2022 14:54:50	02/01/2022 14:54:24	75° 31' 27" W	10° 23' 55" N	0	360	No contiene Evento
02/01/2022 15:54:50	02/01/2022 15:54:24	75° 31' 27" W	10° 23' 55" N	0	360	No contiene Evento
03/01/2022 12:02:20	02/01/2022 16:29:33	75° 31' 27" W	10° 23' 55" N	0	0	Desconexion del sistema de alimentacion
03/01/2022 13:01:20	03/01/2022 13:00:51	75° 31' 27" W	10° 23' 55" N	0	360	No contiene Evento
03/01/2022 14:01:20	03/01/2022 14:00:52	75° 31' 27" W	10° 23' 55" N	0	360	No contiene Evento
03/01/2022 15:01:20	03/01/2022 15:00:52	75° 31' 27" W	10° 23' 55" N	0	360	No contiene Evento
14/06/2016 07:59:08	03/01/2022 15:14:24	75° 31' 26" W	10° 23' 55" N	0	326	No contiene Evento
03/01/2022 16:01:20	03/01/2022 16:00:52	75° 31' 27" W	10° 23' 55" N	0	360	No contiene Evento
03/01/2022 17:01:20	03/01/2022 17:00:53	75° 31' 27" W	10° 23' 55" N	0	360	No contiene Evento
05/01/2022 14:24:20	03/01/2022 17:18:20	75° 31' 27" W	10° 23' 55" N	0	0	Desconexion del sistema de alimentacion
05/01/2022 15:23:20	05/01/2022 15:22:48	75° 31' 27" W	10° 23' 55" N	0	360	No contiene Evento
05/01/2022 16:23:20	05/01/2022 16:22:49	75° 31' 27" W	10° 23' 55" N	0	360	No contiene Evento
05/01/2022 17:23:20	05/01/2022 17:22:49	75° 31' 27" W	10° 23' 55" N	0	360	No contiene Evento
06/01/2022 11:53:50	05/01/2022 17:41:38	75° 31' 27" W	10° 23' 55" N	0	0	Desconexion del sistema de alimentacion
06/01/2022 12:52:50	06/01/2022 12:52:08	75° 31' 27" W	10° 23' 55" N	0	360	No contiene Evento
06/01/2022 13:52:50	06/01/2022 13:52:08	75° 31' 27" W	10° 23' 55" N	0	360	No contiene Evento
06/01/2022 14:52:20	06/01/2022 14:52:09	75° 31' 27" W	10° 23' 55" N	0	360	No contiene Evento
07/01/2022 12:05:50	06/01/2022 14:58:05	75° 31' 27" W	10° 23' 55" N	0	0	Desconexion del sistema de alimentacion
07/01/2022 13:03:50	07/01/2022 13:03:35	75° 31' 27" W	10° 23' 55" N	0	250	No contiene Evento
07/01/2022 14:03:50	07/01/2022 14:03:36	75° 31' 27" W	10° 23' 55" N	0	250	No contiene Evento
07/01/2022 15:03:50	07/01/2022 15:03:36	75° 31' 27" W	10° 23' 55" N	0	250	No contiene Evento
09/01/2022 10:16:20	07/01/2022 15:22:57	75° 31' 27" W	10° 23' 55" N	0	0	Desconexion del sistema de alimentacion
17/01/2016 04:56:07	07/01/2022 17:15:52	75° 31' 26" W	10° 23' 55" N	0	246	No contiene Evento
10/11/2016 11:13:30	07/01/2022 21:29:36	75° 31' 26" W	10° 23' 55" N	0	31	No contiene Evento

Fecha Recibido	Fecha Envio	Longitud	Latitud	Velocidad	Rumb	Evento
03/08/2016 01:08:09	08/01/2022 02:22:48	75° 31' 26" W	10° 23' 55" N	0	0	Desconexion del sistema de alimentacion
06/03/2016 22:00:06	08/01/2022 03:27:36	75° 31' 26" W	10° 23' 54" N	0	133	No contiene Evento
21/08/2015 01:49:56	08/01/2022 22:24:00	75° 31' 26" W	10° 23' 55" N	0	360	No contiene Evento
09/01/2022 11:14:50	09/01/2022 11:14:33	75° 31' 27" W	10° 23' 55" N	0	360	No contiene Evento
09/01/2022 12:14:50	09/01/2022 12:14:33	75° 31' 27" W	10° 23' 55" N	0	360	No contiene Evento
09/01/2022 13:14:50	09/01/2022 13:14:33	75° 31' 27" W	10° 23' 55" N	0	360	No contiene Evento
09/01/2022 14:14:50	09/01/2022 14:14:34	75° 31' 27" W	10° 23' 55" N	0	360	No contiene Evento
09/01/2022 15:14:50	09/01/2022 15:14:34	75° 31' 27" W	10° 23' 55" N	0	360	No contiene Evento
11/01/2022 09:27:20	09/01/2022 15:40:24	75° 31' 27" W	10° 23' 55" N	0	0	Desconexion del sistema de alimentacion
11/01/2022 10:26:20	11/01/2022 10:25:36	75° 31' 27" W	10° 23' 55" N	0	360	No contiene Evento
11/01/2022 11:26:20	11/01/2022 11:25:37	75° 31' 27" W	10° 23' 55" N	0	360	No contiene Evento
11/01/2022 12:25:50	11/01/2022 12:25:37	75° 31' 27" W	10° 23' 55" N	0	360	No contiene Evento
11/01/2022 13:25:50	11/01/2022 13:25:37	75° 31' 27" W	10° 23' 55" N	0	360	No contiene Evento
11/01/2022 14:25:50	11/01/2022 14:25:38	75° 31' 27" W	10° 23' 55" N	0	360	No contiene Evento
12/01/2022 12:27:20	11/01/2022 14:46:01	75° 31' 27" W	10° 23' 55" N	0	0	Desconexion del sistema de alimentacion
12/01/2022 13:26:20	12/01/2022 13:25:48	75° 31' 27" W	10° 23' 55" N	0	360	No contiene Evento
12/01/2022 14:26:20	12/01/2022 14:25:48	75° 31' 27" W	10° 23' 55" N	0	360	No contiene Evento
12/01/2022 15:26:20	12/01/2022 15:25:48	75° 31' 27" W	10° 23' 55" N	0	360	No contiene Evento
12/01/2022 16:26:20	12/01/2022 16:25:49	75° 31' 27" W	10° 23' 55" N	0	360	No contiene Evento
14/01/2022 10:57:20	12/01/2022 16:45:22	75° 31' 27" W	10° 23' 55" N	0	0	Desconexion del sistema de alimentacion
17/01/2016 05:04:08	13/01/2022 10:12:32	75° 31' 26" W	10° 23' 55" N	0	67	No contiene Evento
14/01/2022 11:55:50	14/01/2022 11:55:32	75° 31' 27" W	10° 23' 55" N	0	360	No contiene Evento
14/01/2022 12:55:50	14/01/2022 12:55:32	75° 31' 27" W	10° 23' 55" N	0	360	No contiene Evento
14/01/2022 13:55:50	14/01/2022 13:55:32	75° 31' 27" W	10° 23' 55" N	0	360	No contiene Evento
14/01/2022 14:55:53	14/01/2022 14:55:33	75° 31' 27" W	10° 23' 55" N	0	360	No contiene Evento
15/01/2022 12:51:04	14/01/2022 15:06:25	75° 31' 27" W	10° 23' 55" N	0	0	Desconexion del sistema de alimentacion
25/04/2016 23:38:40	14/01/2022 15:46:00	74° 30' 38" W	11° 34' 30" N	0	256	No contiene Evento
10/11/2016 11:23:30	15/01/2022 02:49:36	75° 31' 26" W	10° 23' 55" N	0	180	No contiene Evento
15/01/2022 13:49:33	15/01/2022 13:49:25	75° 31' 27" W	10° 23' 55" N	0	360	No contiene Evento
15/01/2022 14:49:33	15/01/2022 14:49:25	75° 31' 27" W	10° 23' 55" N	0	360	No contiene Evento
15/01/2022 15:50:04	15/01/2022 15:49:25	75° 31' 27" W	10° 23' 55" N	0	360	No contiene Evento
15/01/2022 16:50:03	15/01/2022 16:49:26	75° 31' 27" W	10° 23' 55" N	0	360	No contiene Evento
17/01/2022 11:52:04	15/01/2022 17:24:39	75° 31' 27" W	10° 23' 55" N	0	0	Desconexion del sistema de alimentacion
21/08/2015 01:59:56	15/01/2022 21:37:20	75° 31' 27" W	10° 23' 55" N	0	277	No contiene Evento
28/11/2015 12:04:56	15/01/2022 22:00:48	74° 3' 3" W	11° 49' 19" N	0	233	No contiene Evento
13/05/2015 15:55:36	16/01/2022 07:47:12	75° 31' 26" W	10° 23' 55" N	0	164	No contiene Evento
17/01/2022 13:49:05	17/01/2022 13:48:34	75° 31' 27" W	10° 23' 55" N	0	360	No contiene Evento
17/01/2022 14:49:05	17/01/2022 14:48:34	75° 31' 27" W	10° 23' 55" N	0	360	No contiene Evento
14/06/2016 08:19:08	17/01/2022 15:04:24	75° 31' 26" W	10° 23' 55" N	0	146	No contiene Evento
17/01/2022 15:49:05	17/01/2022 15:48:35	75° 31' 27" W	10° 23' 55" N	0	360	No contiene Evento
17/01/2022 16:49:05	17/01/2022 16:48:35	75° 31' 27" W	10° 23' 55" N	0	360	No contiene Evento

Fecha Recibido	Fecha Envio	Longitud	Latitud	Velocidad	Rumb	Evento
19/01/2022 11:27:05	17/01/2022 16:57:08	75° 31' 27" W	10° 23' 55" N	0	0	Desconexion del sistema de alimentacion
03/08/2016 01:23:09	18/01/2022 17:22:48	75° 31' 26" W	10° 23' 55" N	0	0	Desconexion del sistema de alimentacion
19/01/2022 12:26:05	19/01/2022 12:25:24	75° 31' 27" W	10° 23' 55" N	0	360	No contiene Evento
19/01/2022 13:26:05	19/01/2022 13:25:24	75° 31' 27" W	10° 23' 55" N	0	360	No contiene Evento
19/01/2022 14:26:05	19/01/2022 14:25:24	75° 31' 27" W	10° 23' 55" N	0	360	No contiene Evento
19/01/2022 15:25:35	19/01/2022 15:25:25	75° 31' 27" W	10° 23' 55" N	0	360	No contiene Evento
19/01/2022 16:25:35	19/01/2022 16:25:25	75° 31' 27" W	10° 23' 55" N	0	360	No contiene Evento
21/01/2022 11:42:58	19/01/2022 17:12:32	75° 31' 27" W	10° 23' 55" N	0	0	Desconexion del sistema de alimentacion
21/01/2022 12:41:28	21/01/2022 12:41:12	75° 31' 27" W	10° 23' 55" N	0	360	No contiene Evento
21/01/2022 13:41:58	21/01/2022 13:41:12	75° 31' 27" W	10° 23' 55" N	0	360	No contiene Evento
21/01/2022 14:41:28	21/01/2022 14:41:12	75° 31' 27" W	10° 23' 55" N	0	360	No contiene Evento
21/01/2022 15:41:28	21/01/2022 15:41:13	75° 31' 27" W	10° 23' 55" N	0	360	No contiene Evento
21/01/2022 16:41:28	21/01/2022 16:41:13	75° 31' 27" W	10° 23' 55" N	0	360	No contiene Evento
23/01/2022 09:33:58	21/01/2022 17:11:56	75° 31' 27" W	10° 23' 55" N	0	0	Desconexion del sistema de alimentacion
10/11/2016 11:33:12	21/01/2022 22:26:16	75° 31' 27" W	10° 23' 55" N	0	280	No contiene Evento
21/08/2015 02:10:56	23/01/2022 02:40:40	75° 31' 27" W	10° 23' 55" N	0	326	No contiene Evento
23/01/2022 10:31:58	23/01/2022 10:31:49	75° 31' 27" W	10° 23' 55" N	0	360	No contiene Evento
13/05/2015 16:05:36	23/01/2022 11:10:32	75° 31' 26" W	10° 23' 55" N	0	54	No contiene Evento
23/01/2022 11:32:28	23/01/2022 11:31:50	75° 31' 27" W	10° 23' 55" N	0	360	No contiene Evento
23/01/2022 12:32:28	23/01/2022 12:31:50	75° 31' 27" W	10° 23' 55" N	0	360	No contiene Evento
23/01/2022 13:31:58	23/01/2022 13:31:50	75° 31' 27" W	10° 23' 55" N	0	360	No contiene Evento
23/01/2022 14:32:28	23/01/2022 14:31:51	75° 31' 27" W	10° 23' 55" N	0	360	No contiene Evento
25/01/2022 08:57:09	23/01/2022 15:23:18	75° 31' 27" W	10° 23' 55" N	0	0	Desconexion del sistema de alimentacion
14/06/2016 08:29:08	24/01/2022 15:41:04	75° 31' 26" W	10° 23' 55" N	0	319	No contiene Evento
25/01/2022 09:55:39	25/01/2022 09:55:11	75° 31' 27" W	10° 23' 55" N	0	360	No contiene Evento
25/01/2022 10:55:39	25/01/2022 10:55:11	75° 31' 27" W	10° 23' 55" N	0	360	No contiene Evento
26/01/2022 07:25:59	25/01/2022 11:20:21	75° 31' 27" W	10° 23' 55" N	0	0	Desconexion del sistema de alimentacion
26/01/2022 08:24:28	26/01/2022 08:24:08	75° 31' 27" W	10° 23' 55" N	0	360	No contiene Evento
26/01/2022 09:24:28	26/01/2022 09:24:09	75° 31' 27" W	10° 23' 55" N	0	360	No contiene Evento
26/01/2022 10:24:58	26/01/2022 10:24:09	75° 31' 27" W	10° 23' 55" N	0	360	No contiene Evento
27/01/2022 09:42:28	26/01/2022 11:24:09	75° 31' 27" W	10° 23' 55" N	0	360	No contiene Evento
27/01/2022 10:40:58	27/01/2022 10:40:22	75° 31' 27" W	10° 23' 55" N	0	360	No contiene Evento
27/01/2022 17:23:28	27/01/2022 11:40:22	75° 31' 27" W	10° 23' 55" N	0	360	No contiene Evento
27/01/2022 18:22:28	27/01/2022 18:21:53	75° 31' 27" W	10° 23' 55" N	0	360	No contiene Evento
27/01/2022 19:22:28	27/01/2022 19:21:54	75° 31' 27" W	10° 23' 55" N	0	360	No contiene Evento
28/01/2022 16:50:29	27/01/2022 19:32:23	75° 31' 27" W	10° 23' 55" N	0	0	Desconexion del sistema de alimentacion
28/01/2022 17:48:58	28/01/2022 17:48:22	75° 31' 27" W	10° 23' 55" N	0	360	No contiene Evento
28/01/2022 18:48:58	28/01/2022 18:48:22	75° 31' 27" W	10° 23' 55" N	0	360	No contiene Evento
28/01/2022 19:48:58	28/01/2022 19:48:22	75° 31' 27" W	10° 23' 55" N	0	360	No contiene Evento
29/01/2022 14:32:58	28/01/2022 20:28:29	75° 31' 27" W	10° 23' 55" N	0	0	Desconexion del sistema de alimentacion
06/03/2016 22:30:07	28/01/2022 22:54:16	75° 31' 26" W	10° 23' 55" N	0	296	No contiene Evento

Fecha Recibido	Fecha Envio	Longitud	Latitud	Velocidad	Rumb	Evento
03/08/2016 01:38:09	29/01/2022 07:32:48	75° 31' 26" W	10° 23' 56" N	0	0	Desconexion del sistema de alimentacion
29/01/2022 15:31:28	29/01/2022 15:30:57	75° 31' 27" W	10° 23' 55" N	0	360	No contiene Evento
29/01/2022 16:31:28	29/01/2022 16:30:58	75° 31' 27" W	10° 23' 55" N	0	360	No contiene Evento
29/01/2022 17:31:28	29/01/2022 17:30:58	75° 31' 27" W	10° 23' 55" N	0	360	No contiene Evento
29/01/2022 18:31:28	29/01/2022 18:30:59	75° 31' 27" W	10° 23' 55" N	0	360	No contiene Evento
21/08/2015 02:19:57	29/01/2022 18:57:20	75° 31' 26" W	10° 23' 55" N	0	141	No contiene Evento
30/01/2022 12:02:58	29/01/2022 19:06:30	75° 31' 27" W	10° 23' 55" N	0	0	Desconexion del sistema de alimentacion
13/05/2015 16:15:36	30/01/2022 04:33:52	75° 31' 26" W	10° 23' 55" N	0	270	No contiene Evento
30/01/2022 13:01:28	30/01/2022 13:00:52	75° 31' 27" W	10° 23' 55" N	0	360	No contiene Evento
30/01/2022 14:01:28	30/01/2022 14:00:52	75° 31' 27" W	10° 23' 55" N	0	360	No contiene Evento
30/01/2022 15:01:28	30/01/2022 15:00:53	75° 31' 27" W	10° 23' 55" N	0	360	No contiene Evento
01/02/2022 07:33:58	30/01/2022 15:28:05	75° 31' 27" W	10° 23' 55" N	0	0	Desconexion del sistema de alimentacion
14/06/2016 08:39:08	31/01/2022 09:21:04	75° 31' 26" W	10° 23' 55" N	0	90	No contiene Evento
01/02/2022 08:32:28	01/02/2022 08:31:55	75° 31' 27" W	10° 23' 55" N	0	360	No contiene Evento
01/02/2022 09:32:28	01/02/2022 09:31:55	75° 31' 27" W	10° 23' 55" N	0	360	No contiene Evento
01/02/2022 10:32:28	01/02/2022 10:31:55	75° 31' 27" W	10° 23' 55" N	0	360	No contiene Evento
01/02/2022 11:32:28	01/02/2022 11:31:56	75° 31' 27" W	10° 23' 55" N	0	360	No contiene Evento
02/02/2022 07:46:59	01/02/2022 11:38:58	75° 31' 27" W	10° 23' 55" N	0	0	Desconexion del sistema de alimentacion
02/02/2022 08:45:28	02/02/2022 08:44:56	75° 31' 27" W	10° 23' 55" N	0	360	No contiene Evento
02/02/2022 09:45:28	02/02/2022 09:44:56	75° 31' 27" W	10° 23' 55" N	0	360	No contiene Evento
02/02/2022 10:45:28	02/02/2022 10:44:57	75° 31' 27" W	10° 23' 55" N	0	360	No contiene Evento
04/02/2022 15:51:44	02/02/2022 11:39:49	75° 31' 27" W	10° 23' 55" N	0	0	Desconexion del sistema de alimentacion
04/02/2022 16:50:14	04/02/2022 16:49:45	75° 31' 27" W	10° 23' 55" N	0	360	No contiene Evento
04/02/2022 17:50:12	04/02/2022 17:49:45	75° 31' 27" W	10° 23' 55" N	0	360	No contiene Evento
04/02/2022 18:50:12	04/02/2022 18:49:46	75° 31' 27" W	10° 23' 55" N	0	360	No contiene Evento
05/02/2022 12:30:12	04/02/2022 19:41:24	75° 31' 27" W	10° 23' 55" N	0	0	Desconexion del sistema de alimentacion
10/11/2016 11:53:13	04/02/2022 23:39:36	75° 31' 26" W	10° 23' 55" N	0	122	No contiene Evento
05/02/2022 13:28:42	05/02/2022 13:28:31	75° 31' 27" W	10° 23' 55" N	0	360	No contiene Evento
05/02/2022 14:28:42	05/02/2022 14:28:32	75° 31' 27" W	10° 23' 55" N	0	360	No contiene Evento
05/02/2022 15:29:12	05/02/2022 15:28:32	75° 31' 27" W	10° 23' 55" N	0	305	No contiene Evento
05/02/2022 16:29:12	05/02/2022 16:28:32	75° 31' 27" W	10° 23' 55" N	0	305	No contiene Evento
05/02/2022 17:29:12	05/02/2022 17:28:33	75° 31' 27" W	10° 23' 55" N	0	305	No contiene Evento
08/02/2022 08:01:42	05/02/2022 18:09:25	75° 31' 27" W	10° 23' 55" N	0	0	Desconexion del sistema de alimentacion
21/08/2015 02:29:58	05/02/2022 19:00:40	75° 31' 26" W	10° 23' 55" N	0	36	No contiene Evento
14/06/2016 08:49:07	07/02/2022 06:37:44	75° 31' 26" W	10° 23' 55" N	0	270	No contiene Evento
08/02/2022 09:00:12	08/02/2022 08:59:53	75° 31' 27" W	10° 23' 55" N	0	360	No contiene Evento
08/02/2022 10:00:12	08/02/2022 09:59:54	75° 31' 27" W	10° 23' 55" N	0	360	No contiene Evento
08/02/2022 11:00:12	08/02/2022 10:59:54	75° 31' 27" W	10° 23' 55" N	0	360	No contiene Evento
09/02/2022 07:43:42	08/02/2022 11:41:30	75° 31' 27" W	10° 23' 55" N	0	0	Desconexion del sistema de alimentacion
03/08/2016 01:54:09	08/02/2022 22:16:08	75° 31' 26" W	10° 23' 55" N	0	0	Desconexion del sistema de alimentacion
09/02/2022 08:44:12	09/02/2022 08:41:02	75° 31' 27" W	10° 23' 55" N	0	360	No contiene Evento

Fecha Recibido	Fecha Envio	Longitud	Latitud	Velocidad	Rumb	Evento
09/02/2022 09:42:12	09/02/2022 09:41:02	75° 31' 27" W	10° 23' 55" N	0	360	No contiene Evento
09/02/2022 10:41:42	09/02/2022 10:41:03	75° 31' 27" W	10° 23' 55" N	0	360	No contiene Evento
09/02/2022 11:41:41	09/02/2022 11:41:03	75° 31' 27" W	10° 23' 55" N	0	360	No contiene Evento
10/02/2022 09:31:42	09/02/2022 11:54:44	75° 31' 27" W	10° 23' 55" N	0	0	Desconexion del sistema de alimentacion
10/11/2016 12:01:13	10/02/2022 07:42:56	75° 31' 26" W	10° 23' 55" N	0	90	No contiene Evento
10/02/2022 10:30:12	10/02/2022 10:29:33	75° 31' 27" W	10° 23' 55" N	0	360	No contiene Evento
10/02/2022 11:30:12	10/02/2022 11:29:33	75° 31' 27" W	10° 23' 55" N	0	360	No contiene Evento
11/02/2022 09:39:04	10/02/2022 11:44:03	75° 31' 27" W	10° 23' 55" N	0	0	Desconexion del sistema de alimentacion
11/02/2022 10:37:33	11/02/2022 10:37:12	75° 31' 27" W	10° 23' 55" N	0	360	No contiene Evento
11/02/2022 11:37:34	11/02/2022 11:37:12	75° 31' 27" W	10° 23' 55" N	0	360	No contiene Evento
11/02/2022 12:37:33	11/02/2022 12:37:13	75° 31' 27" W	10° 23' 55" N	0	360	No contiene Evento
11/02/2022 13:37:34	11/02/2022 13:37:13	75° 31' 27" W	10° 23' 55" N	0	360	No contiene Evento
11/02/2022 14:37:34	11/02/2022 14:37:13	75° 31' 27" W	10° 23' 55" N	0	360	No contiene Evento
12/02/2022 13:51:40	11/02/2022 15:37:14	75° 31' 27" W	10° 23' 55" N	0	360	No contiene Evento
28/11/2015 12:43:55	11/02/2022 19:50:48	74° 3' 50" W	11° 48' 47" N	0	235	No contiene Evento
12/02/2022 14:50:40	12/02/2022 14:50:17	75° 31' 27" W	10° 23' 55" N	0	360	No contiene Evento
12/02/2022 15:50:40	12/02/2022 15:50:17	75° 31' 27" W	10° 23' 55" N	0	360	No contiene Evento
12/02/2022 16:50:40	12/02/2022 16:50:18	75° 31' 27" W	10° 23' 55" N	0	360	No contiene Evento
13/02/2022 10:15:40	12/02/2022 17:29:15	75° 31' 27" W	10° 23' 55" N	0	0	Desconexion del sistema de alimentacion
21/08/2015 02:40:01	12/02/2022 18:47:20	75° 31' 26" W	10° 23' 55" N	0	253	No contiene Evento
13/02/2022 11:14:40	13/02/2022 11:14:02	75° 31' 27" W	10° 23' 55" N	0	360	No contiene Evento
13/02/2022 12:14:40	13/02/2022 12:14:03	75° 31' 27" W	10° 23' 55" N	0	360	No contiene Evento
13/02/2022 13:14:40	13/02/2022 13:14:03	75° 31' 27" W	10° 23' 55" N	0	360	No contiene Evento
13/02/2022 14:14:40	13/02/2022 14:14:03	75° 31' 27" W	10° 23' 55" N	0	360	No contiene Evento
13/02/2022 15:14:40	13/02/2022 15:14:04	75° 31' 27" W	10° 23' 55" N	0	360	No contiene Evento
14/02/2022 16:09:40	13/02/2022 15:30:22	75° 31' 27" W	10° 23' 55" N	0	0	Desconexion del sistema de alimentacion
14/02/2022 17:08:10	14/02/2022 17:07:47	75° 31' 27" W	10° 23' 55" N	0	360	No contiene Evento
14/02/2022 18:08:10	14/02/2022 18:07:47	75° 31' 27" W	10° 23' 55" N	0	360	No contiene Evento
14/02/2022 19:08:10	14/02/2022 19:07:48	75° 31' 27" W	10° 23' 55" N	0	360	No contiene Evento
16/02/2022 07:31:40	14/02/2022 19:21:14	75° 31' 27" W	10° 23' 55" N	0	0	Desconexion del sistema de alimentacion
16/02/2022 08:30:10	16/02/2022 08:29:56	75° 31' 27" W	10° 23' 55" N	0	360	No contiene Evento
16/02/2022 09:30:10	16/02/2022 09:29:57	75° 31' 27" W	10° 23' 55" N	0	360	No contiene Evento
16/02/2022 10:30:10	16/02/2022 10:29:57	75° 31' 27" W	10° 23' 55" N	0	360	No contiene Evento
17/02/2022 08:09:40	16/02/2022 11:44:24	75° 31' 27" W	10° 23' 55" N	0	0	Desconexion del sistema de alimentacion
17/02/2022 09:08:10	17/02/2022 09:07:38	75° 31' 27" W	10° 23' 55" N	0	360	No contiene Evento
17/02/2022 10:08:10	17/02/2022 10:07:38	75° 31' 27" W	10° 23' 55" N	0	360	No contiene Evento
17/02/2022 11:08:10	17/02/2022 11:07:38	75° 31' 27" W	10° 23' 55" N	0	360	No contiene Evento
19/02/2022 13:41:40	17/02/2022 11:50:59	75° 31' 27" W	10° 23' 55" N	0	0	Desconexion del sistema de alimentacion
28/11/2015 12:51:55	17/02/2022 14:44:08	74° 4' 0" W	11° 48' 41" N	0	237	No contiene Evento
19/02/2022 14:40:10	19/02/2022 14:39:44	75° 31' 27" W	10° 23' 55" N	0	360	No contiene Evento
19/02/2022 15:40:10	19/02/2022 15:39:44	75° 31' 27" W	10° 23' 55" N	0	360	No contiene Evento

Fecha Recibido	Fecha Envio	Longitud	Latitud	Velocidad	Rumb	Evento
19/02/2022 16:40:10	19/02/2022 16:39:44	75° 31' 27" W	10° 23' 55" N	0	360	No contiene Evento
21/08/2015 02:49:58	19/02/2022 16:54:00	75° 31' 26" W	10° 23' 55" N	0	81	No contiene Evento
19/02/2022 17:40:10	19/02/2022 17:39:45	75° 31' 27" W	10° 23' 55" N	0	360	No contiene Evento
20/02/2022 12:29:10	19/02/2022 17:48:32	75° 31' 27" W	10° 23' 55" N	0	0	Desconexion del sistema de alimentacion
20/02/2022 13:27:40	20/02/2022 13:27:10	75° 31' 27" W	10° 23' 55" N	0	360	No contiene Evento
20/02/2022 14:27:40	20/02/2022 14:27:10	75° 31' 27" W	10° 23' 55" N	0	360	No contiene Evento
20/02/2022 15:27:40	20/02/2022 15:27:10	75° 31' 27" W	10° 23' 55" N	0	360	No contiene Evento
21/02/2022 13:38:44	20/02/2022 15:41:41	75° 31' 27" W	10° 23' 55" N	0	0	Desconexion del sistema de alimentacion
21/02/2022 14:37:41	21/02/2022 14:37:06	75° 31' 27" W	10° 23' 55" N	0	360	No contiene Evento
21/02/2022 15:37:41	21/02/2022 15:37:07	75° 31' 27" W	10° 23' 55" N	0	360	No contiene Evento
21/02/2022 16:37:41	21/02/2022 16:37:07	75° 31' 27" W	10° 23' 55" N	0	360	No contiene Evento
23/02/2022 07:18:51	21/02/2022 17:31:59	75° 31' 27" W	10° 23' 55" N	0	0	Desconexion del sistema de alimentacion
23/02/2022 08:17:51	23/02/2022 08:17:20	75° 31' 27" W	10° 23' 55" N	0	360	No contiene Evento
23/02/2022 09:17:51	23/02/2022 09:17:20	75° 31' 27" W	10° 23' 55" N	0	360	No contiene Evento
23/02/2022 10:17:51	23/02/2022 10:17:20	75° 31' 27" W	10° 23' 55" N	0	360	No contiene Evento
23/02/2022 11:17:50	23/02/2022 11:17:21	75° 31' 27" W	10° 23' 55" N	0	360	No contiene Evento
24/02/2022 08:45:51	23/02/2022 11:49:28	75° 31' 27" W	10° 23' 55" N	0	0	Desconexion del sistema de alimentacion
10/11/2016 12:21:30	24/02/2022 03:06:16	75° 31' 26" W	10° 23' 55" N	0	360	No contiene Evento
24/02/2022 09:44:20	24/02/2022 09:44:06	75° 31' 27" W	10° 23' 55" N	0	360	No contiene Evento
24/02/2022 10:44:21	24/02/2022 10:44:07	75° 31' 27" W	10° 23' 55" N	0	360	No contiene Evento
25/02/2022 14:13:41	24/02/2022 11:44:07	75° 31' 27" W	10° 23' 55" N	0	360	No contiene Evento
28/11/2015 13:02:55	24/02/2022 18:40:48	74° 4' 12" W	11° 48' 33" N	0	237	No contiene Evento
25/02/2022 15:12:11	25/02/2022 15:11:55	75° 31' 27" W	10° 23' 55" N	0	360	No contiene Evento
25/02/2022 16:12:49	25/02/2022 16:11:55	75° 31' 27" W	10° 23' 55" N	0	360	No contiene Evento
25/02/2022 17:12:29	25/02/2022 17:11:55	75° 31' 27" W	10° 23' 55" N	0	360	No contiene Evento
25/02/2022 18:12:29	25/02/2022 18:11:56	75° 31' 27" W	10° 23' 55" N	0	360	No contiene Evento
27/02/2022 10:51:29	25/02/2022 18:38:46	75° 31' 27" W	10° 23' 55" N	0	0	Desconexion del sistema de alimentacion
21/08/2015 02:59:58	26/02/2022 14:27:20	75° 31' 26" W	10° 23' 55" N	0	234	No contiene Evento
13/05/2015 16:55:36	26/02/2022 23:13:52	75° 31' 26" W	10° 23' 55" N	0	326	No contiene Evento
27/02/2022 11:49:59	27/02/2022 11:49:45	75° 31' 27" W	10° 23' 55" N	0	360	No contiene Evento
27/02/2022 12:49:59	27/02/2022 12:49:45	75° 31' 27" W	10° 23' 55" N	0	360	No contiene Evento
27/02/2022 13:49:59	27/02/2022 13:49:46	75° 31' 27" W	10° 23' 55" N	0	360	No contiene Evento
27/02/2022 14:49:59	27/02/2022 14:49:46	75° 31' 27" W	10° 23' 55" N	0	360	No contiene Evento
01/03/2022 08:06:45	27/02/2022 15:41:26	75° 31' 27" W	10° 23' 55" N	0	0	Desconexion del sistema de alimentacion
25/04/2016 23:39:26	27/02/2022 18:39:20	74° 36' 38" W	11° 32' 59" N	6	255	No contiene Evento
14/06/2016 09:19:08	28/02/2022 07:21:04	75° 31' 26" W	10° 23' 55" N	0	106	No contiene Evento
01/03/2022 09:05:15	01/03/2022 09:05:01	75° 31' 27" W	10° 23' 55" N	0	360	No contiene Evento
01/03/2022 10:05:15	01/03/2022 10:05:01	75° 31' 27" W	10° 23' 55" N	0	360	No contiene Evento
01/03/2022 11:05:15	01/03/2022 11:05:01	75° 31' 27" W	10° 23' 55" N	0	360	No contiene Evento
01/03/2022 12:05:15	01/03/2022 12:05:02	75° 31' 27" W	10° 23' 55" N	0	360	No contiene Evento
03/03/2022 09:53:15	01/03/2022 12:27:32	75° 31' 27" W	10° 23' 55" N	0	0	Desconexion del sistema de alimentacion

Fecha Recibido	Fecha Envio	Longitud	Latitud	Velocidad	Rumb	Evento
10/11/2016 12:31:30	03/03/2022 05:56:16	75° 31' 26" W	10° 23' 55" N	0	315	No contiene Evento
03/03/2022 12:16:47	03/03/2022 10:51:47	75° 31' 27" W	10° 23' 55" N	0	360	No contiene Evento
03/03/2022 12:16:43	03/03/2022 11:51:48	75° 31' 27" W	10° 23' 55" N	0	360	No contiene Evento
03/03/2022 12:52:15	03/03/2022 12:51:48	75° 31' 27" W	10° 23' 55" N	0	360	No contiene Evento
03/03/2022 13:52:15	03/03/2022 13:51:48	75° 31' 27" W	10° 23' 55" N	0	360	No contiene Evento
05/03/2022 12:56:30	03/03/2022 14:11:14	75° 31' 27" W	10° 23' 55" N	0	0	Desconexion del sistema de alimentacion
05/03/2022 13:55:29	05/03/2022 13:55:09	75° 31' 27" W	10° 23' 55" N	0	360	No contiene Evento
05/03/2022 14:55:30	05/03/2022 14:55:09	75° 31' 27" W	10° 23' 55" N	0	360	No contiene Evento
05/03/2022 15:55:29	05/03/2022 15:55:10	75° 31' 27" W	10° 23' 55" N	0	360	No contiene Evento
05/03/2022 16:55:29	05/03/2022 16:55:10	75° 31' 27" W	10° 23' 55" N	0	360	No contiene Evento
05/03/2022 17:55:30	05/03/2022 17:55:11	75° 31' 27" W	10° 23' 55" N	0	360	No contiene Evento
07/03/2022 14:04:36	05/03/2022 18:22:34	75° 31' 27" W	10° 23' 55" N	0	0	Desconexion del sistema de alimentacion
13/05/2015 17:05:36	05/03/2022 21:53:52	75° 31' 26" W	10° 23' 55" N	0	101	No contiene Evento
07/03/2022 15:03:33	07/03/2022 15:02:58	75° 31' 27" W	10° 23' 55" N	0	360	No contiene Evento
08/03/2022 07:40:33	07/03/2022 15:15:45	75° 31' 27" W	10° 23' 55" N	0	0	Desconexion del sistema de alimentacion
08/03/2022 08:39:03	08/03/2022 08:38:49	75° 31' 27" W	10° 23' 55" N	0	360	No contiene Evento
08/03/2022 09:39:33	08/03/2022 09:38:49	75° 31' 27" W	10° 23' 55" N	0	360	No contiene Evento
08/03/2022 13:42:33	08/03/2022 10:38:49	75° 31' 27" W	10° 23' 55" N	0	360	No contiene Evento
08/03/2022 14:43:33	08/03/2022 11:38:50	75° 31' 27" W	10° 23' 55" N	0	360	No contiene Evento
09/03/2022 08:43:03	08/03/2022 11:45:28	75° 31' 27" W	10° 23' 55" N	0	0	Desconexion del sistema de alimentacion
09/03/2022 09:41:03	09/03/2022 09:40:52	75° 31' 27" W	10° 23' 55" N	0	360	No contiene Evento
09/03/2022 10:41:33	09/03/2022 10:40:53	75° 31' 27" W	10° 23' 55" N	0	360	No contiene Evento
09/03/2022 11:41:03	09/03/2022 11:40:53	75° 31' 27" W	10° 23' 55" N	0	360	No contiene Evento
10/03/2022 13:30:06	09/03/2022 11:50:20	75° 31' 27" W	10° 23' 55" N	0	0	Desconexion del sistema de alimentacion
03/08/2016 02:35:10	09/03/2022 19:02:48	75° 31' 25" W	10° 23' 55" N	0	0	Desconexion del sistema de alimentacion
10/03/2022 14:29:05	10/03/2022 14:28:30	75° 31' 27" W	10° 23' 55" N	0	360	No contiene Evento
10/03/2022 15:29:05	10/03/2022 15:28:30	75° 31' 27" W	10° 23' 55" N	0	360	No contiene Evento
10/03/2022 16:29:05	10/03/2022 16:28:30	75° 31' 27" W	10° 23' 55" N	0	360	No contiene Evento
12/03/2022 13:24:35	10/03/2022 17:26:09	75° 31' 27" W	10° 23' 55" N	0	0	Desconexion del sistema de alimentacion
03/08/2016 02:38:09	11/03/2022 11:02:48	75° 31' 27" W	10° 23' 55" N	0	0	Desconexion del sistema de alimentacion
21/08/2015 03:19:58	12/03/2022 11:14:00	75° 31' 26" W	10° 23' 55" N	0	147	No contiene Evento
12/03/2022 14:23:06	12/03/2022 14:22:42	75° 31' 27" W	10° 23' 55" N	0	360	No contiene Evento
12/03/2022 15:23:06	12/03/2022 15:22:42	75° 31' 27" W	10° 23' 55" N	0	360	No contiene Evento
12/03/2022 16:23:06	12/03/2022 16:22:42	75° 31' 27" W	10° 23' 55" N	0	360	No contiene Evento
12/03/2022 17:23:05	12/03/2022 17:22:43	75° 31' 27" W	10° 23' 55" N	0	360	No contiene Evento
12/03/2022 18:23:06	12/03/2022 18:22:43	75° 31' 27" W	10° 23' 55" N	0	360	No contiene Evento
13/03/2022 12:22:06	12/03/2022 18:30:39	75° 31' 27" W	10° 23' 55" N	0	0	Desconexion del sistema de alimentacion
13/05/2015 17:15:36	13/03/2022 04:37:12	75° 31' 26" W	10° 23' 55" N	0	206	No contiene Evento
13/03/2022 13:20:36	13/03/2022 13:20:21	75° 31' 27" W	10° 23' 55" N	0	360	No contiene Evento
13/03/2022 14:20:35	13/03/2022 14:20:22	75° 31' 27" W	10° 23' 55" N	0	360	No contiene Evento
13/03/2022 15:20:35	13/03/2022 15:20:22	75° 31' 27" W	10° 23' 55" N	0	360	No contiene Evento

Fecha Recibido	Fecha Envio	Longitud	Latitud	Velocidad	Rumb	Evento
15/03/2022 07:57:05	13/03/2022 15:59:25	75° 31' 27" W	10° 23' 55" N	0	0	Desconexion del sistema de alimentacion
14/06/2016 09:39:08	14/03/2022 08:51:04	75° 31' 26" W	10° 23' 55" N	0	260	No contiene Evento
15/03/2022 08:56:05	15/03/2022 08:55:43	75° 31' 27" W	10° 23' 55" N	0	265	No contiene Evento
15/03/2022 09:56:06	15/03/2022 09:55:44	75° 31' 27" W	10° 23' 55" N	0	265	No contiene Evento
15/03/2022 10:56:06	15/03/2022 10:55:44	75° 31' 27" W	10° 23' 55" N	0	265	No contiene Evento
16/03/2022 14:13:35	15/03/2022 11:47:44	75° 31' 27" W	10° 23' 55" N	0	0	Desconexion del sistema de alimentacion
16/03/2022 15:12:35	16/03/2022 15:12:15	75° 31' 27" W	10° 23' 55" N	0	360	No contiene Evento
16/03/2022 16:12:35	16/03/2022 16:12:16	75° 31' 27" W	10° 23' 55" N	0	360	No contiene Evento
16/03/2022 17:12:35	16/03/2022 17:12:16	75° 31' 27" W	10° 23' 55" N	0	360	No contiene Evento
16/03/2022 18:12:35	16/03/2022 18:12:16	75° 31' 27" W	10° 23' 55" N	0	360	No contiene Evento
17/03/2022 13:28:06	16/03/2022 18:24:01	75° 31' 27" W	10° 23' 55" N	0	0	Desconexion del sistema de alimentacion
10/11/2016 12:51:30	17/03/2022 04:22:56	75° 31' 26" W	10° 23' 55" N	0	326	No contiene Evento
17/03/2022 14:26:35	17/03/2022 14:26:19	75° 31' 27" W	10° 23' 55" N	0	360	No contiene Evento
17/03/2022 15:26:36	17/03/2022 15:26:19	75° 31' 27" W	10° 23' 55" N	0	360	No contiene Evento
18/03/2022 13:26:06	17/03/2022 16:05:30	75° 31' 27" W	10° 23' 55" N	0	0	Desconexion del sistema de alimentacion
18/03/2022 14:24:36	18/03/2022 14:24:05	75° 31' 27" W	10° 23' 55" N	0	360	No contiene Evento
18/03/2022 15:24:35	18/03/2022 15:24:05	75° 31' 27" W	10° 23' 55" N	0	360	No contiene Evento
18/03/2022 16:24:36	18/03/2022 16:24:06	75° 31' 27" W	10° 23' 55" N	0	360	No contiene Evento
19/03/2022 12:02:25	18/03/2022 16:54:06	75° 31' 27" W	10° 23' 55" N	0	0	Desconexion del sistema de alimentacion
21/08/2015 03:29:58	19/03/2022 09:37:20	75° 31' 26" W	10° 23' 55" N	0	326	No contiene Evento
19/03/2022 13:00:55	19/03/2022 13:00:39	75° 31' 27" W	10° 23' 55" N	0	280	No contiene Evento
19/03/2022 14:00:55	19/03/2022 14:00:39	75° 31' 27" W	10° 23' 55" N	0	280	No contiene Evento
19/03/2022 15:00:55	19/03/2022 15:00:40	75° 31' 27" W	10° 23' 55" N	0	280	No contiene Evento
19/03/2022 16:00:52	19/03/2022 16:00:40	75° 31' 27" W	10° 23' 55" N	0	280	No contiene Evento
19/03/2022 17:01:21	19/03/2022 17:00:40	75° 31' 27" W	10° 23' 55" N	0	280	No contiene Evento
20/03/2022 12:56:21	19/03/2022 17:38:09	75° 31' 27" W	10° 23' 55" N	0	0	Desconexion del sistema de alimentacion
13/05/2015 17:24:36	19/03/2022 18:40:32	75° 31' 26" W	10° 23' 55" N	0	270	No contiene Evento
20/03/2022 13:54:51	20/03/2022 13:54:28	75° 31' 27" W	10° 23' 55" N	0	315	No contiene Evento
20/03/2022 14:54:51	20/03/2022 14:54:28	75° 31' 27" W	10° 23' 55" N	0	315	No contiene Evento
21/03/2022 13:22:21	20/03/2022 15:51:07	75° 31' 27" W	10° 23' 55" N	0	0	Desconexion del sistema de alimentacion
14/06/2016 09:49:08	21/03/2022 07:31:04	75° 31' 26" W	10° 23' 55" N	0	341	No contiene Evento
21/03/2022 14:20:51	21/03/2022 14:20:35	75° 31' 27" W	10° 23' 55" N	0	360	No contiene Evento
03/08/2016 02:52:10	21/03/2022 15:12:48	75° 31' 26" W	10° 23' 55" N	0	0	Desconexion del sistema de alimentacion
21/03/2022 15:20:51	21/03/2022 15:20:35	75° 31' 27" W	10° 23' 55" N	0	360	No contiene Evento
21/03/2022 16:20:51	21/03/2022 16:20:35	75° 31' 27" W	10° 23' 55" N	0	360	No contiene Evento
21/03/2022 17:20:51	21/03/2022 17:20:36	75° 31' 27" W	10° 23' 55" N	0	360	No contiene Evento
23/03/2022 07:29:51	21/03/2022 17:53:59	75° 31' 27" W	10° 23' 55" N	0	0	Desconexion del sistema de alimentacion
23/03/2022 08:28:21	23/03/2022 08:27:52	75° 31' 27" W	10° 23' 55" N	0	360	No contiene Evento
23/03/2022 09:28:21	23/03/2022 09:27:53	75° 31' 27" W	10° 23' 55" N	0	360	No contiene Evento
23/03/2022 10:28:21	23/03/2022 10:27:53	75° 31' 27" W	10° 23' 55" N	0	360	No contiene Evento
23/03/2022 11:28:21	23/03/2022 11:27:53	75° 31' 27" W	10° 23' 55" N	0	360	No contiene Evento

Fecha Recibido	Fecha Envio	Longitud	Latitud	Velocidad	Rumb	Evento
24/03/2022 13:41:51	23/03/2022 12:27:54	75° 31' 27" W	10° 23' 55" N	0	360	No contiene Evento
24/03/2022 14:40:51	24/03/2022 14:40:13	75° 31' 27" W	10° 23' 55" N	0	360	No contiene Evento
24/03/2022 15:40:51	24/03/2022 15:40:14	75° 31' 27" W	10° 23' 55" N	0	360	No contiene Evento
25/03/2022 08:29:51	24/03/2022 15:50:12	75° 31' 27" W	10° 23' 55" N	0	0	Desconexion del sistema de alimentacion
25/03/2022 09:28:21	25/03/2022 09:27:52	75° 31' 27" W	10° 23' 55" N	0	360	No contiene Evento
25/03/2022 10:28:21	25/03/2022 10:27:53	75° 31' 27" W	10° 23' 55" N	0	360	No contiene Evento
25/03/2022 11:28:21	25/03/2022 11:27:53	75° 31' 27" W	10° 23' 55" N	0	360	No contiene Evento
25/03/2022 12:28:21	25/03/2022 12:27:53	75° 31' 27" W	10° 23' 55" N	0	360	No contiene Evento
27/03/2022 13:22:51	25/03/2022 12:33:52	75° 31' 27" W	10° 23' 55" N	0	0	Desconexion del sistema de alimentacion
21/08/2015 03:39:58	26/03/2022 08:00:40	75° 31' 26" W	10° 23' 55" N	0	270	No contiene Evento
13/05/2015 17:34:36	26/03/2022 17:20:32	75° 31' 26" W	10° 23' 55" N	0	321	No contiene Evento
27/03/2022 14:21:21	27/03/2022 14:20:59	75° 31' 27" W	10° 23' 55" N	0	360	No contiene Evento
27/03/2022 15:21:21	27/03/2022 15:21:00	75° 31' 27" W	10° 23' 55" N	0	360	No contiene Evento
27/03/2022 16:21:21	27/03/2022 16:21:00	75° 31' 27" W	10° 23' 55" N	0	360	No contiene Evento
27/03/2022 17:21:21	27/03/2022 17:21:00	75° 31' 27" W	10° 23' 55" N	0	360	No contiene Evento
27/03/2022 18:21:21	27/03/2022 18:21:01	75° 31' 27" W	10° 23' 55" N	0	360	No contiene Evento
29/03/2022 13:59:38	27/03/2022 18:45:20	75° 31' 27" W	10° 23' 55" N	0	0	Desconexion del sistema de alimentacion
14/06/2016 09:58:08	27/03/2022 22:07:44	75° 31' 26" W	10° 23' 55" N	0	168	No contiene Evento
29/03/2022 14:58:08	29/03/2022 14:57:54	75° 31' 27" W	10° 23' 55" N	0	360	No contiene Evento
29/03/2022 15:58:10	29/03/2022 15:57:54	75° 31' 27" W	10° 23' 55" N	0	360	No contiene Evento
29/03/2022 16:58:11	29/03/2022 16:57:54	75° 31' 27" W	10° 23' 55" N	0	360	No contiene Evento
29/03/2022 17:58:10	29/03/2022 17:57:55	75° 31' 27" W	10° 23' 55" N	0	360	No contiene Evento
30/03/2022 14:04:40	29/03/2022 18:29:38	75° 31' 27" W	10° 23' 55" N	0	0	Desconexion del sistema de alimentacion
30/03/2022 15:03:10	30/03/2022 15:02:38	75° 31' 27" W	10° 23' 55" N	0	360	No contiene Evento
30/03/2022 16:03:10	30/03/2022 16:02:39	75° 31' 27" W	10° 23' 55" N	0	360	No contiene Evento
30/03/2022 17:03:10	30/03/2022 17:02:39	75° 31' 27" W	10° 23' 55" N	0	360	No contiene Evento
30/03/2022 18:03:10	30/03/2022 18:02:39	75° 31' 27" W	10° 23' 55" N	0	360	No contiene Evento
30/03/2022 19:03:10	30/03/2022 19:02:40	75° 31' 27" W	10° 23' 55" N	0	360	No contiene Evento
01/04/2022 14:50:10	30/03/2022 19:08:07	75° 31' 27" W	10° 23' 55" N	0	0	Desconexion del sistema de alimentacion
01/04/2022 15:48:40	01/04/2022 15:48:03	75° 31' 27" W	10° 23' 55" N	0	360	No contiene Evento
01/04/2022 16:48:40	01/04/2022 16:48:04	75° 31' 27" W	10° 23' 55" N	0	360	No contiene Evento
01/04/2022 17:48:40	01/04/2022 17:48:04	75° 31' 27" W	10° 23' 55" N	0	360	No contiene Evento
01/04/2022 18:48:40	01/04/2022 18:48:04	75° 31' 27" W	10° 23' 55" N	0	360	No contiene Evento
02/04/2022 10:52:10	01/04/2022 19:48:05	75° 31' 27" W	10° 23' 55" N	0	360	No contiene Evento
02/04/2022 11:50:40	02/04/2022 11:50:03	75° 31' 27" W	10° 23' 55" N	0	360	No contiene Evento
02/04/2022 12:50:40	02/04/2022 12:50:04	75° 31' 27" W	10° 23' 55" N	0	90	No contiene Evento
14/06/2016 10:07:08	02/04/2022 12:51:04	75° 31' 26" W	10° 23' 55" N	0	335	No contiene Evento
02/04/2022 13:50:40	02/04/2022 13:50:04	75° 31' 27" W	10° 23' 55" N	0	90	No contiene Evento
03/04/2022 11:22:10	02/04/2022 14:50:04	75° 31' 27" W	10° 23' 55" N	0	90	No contiene Evento
03/04/2022 12:20:40	03/04/2022 12:20:24	75° 31' 27" W	10° 23' 55" N	0	360	No contiene Evento
03/04/2022 13:20:40	03/04/2022 13:20:24	75° 31' 27" W	10° 23' 55" N	0	360	No contiene Evento

Fecha Recibido	Fecha Envio	Longitud	Latitud	Velocidad	Rumb	Evento
03/04/2022 14:21:10	03/04/2022 14:20:24	75° 31' 27" W	10° 23' 55" N	0	360	No contiene Evento
03/04/2022 15:20:40	03/04/2022 15:20:25	75° 31' 27" W	10° 23' 55" N	0	360	No contiene Evento
06/04/2022 15:15:48	05/04/2022 11:56:24	75° 31' 27" W	10° 23' 55" N	0	0	Desconexion del sistema de alimentacion
06/04/2022 16:13:48	06/04/2022 16:13:36	75° 31' 27" W	10° 23' 55" N	0	360	No contiene Evento
06/04/2022 17:13:48	06/04/2022 17:13:36	75° 31' 27" W	10° 23' 55" N	0	360	No contiene Evento
08/04/2022 14:52:13	06/04/2022 18:00:32	75° 31' 27" W	10° 23' 55" N	0	0	Desconexion del sistema de alimentacion
10/11/2016 13:21:46	07/04/2022 08:26:16	75° 31' 26" W	10° 23' 55" N	0	63	No contiene Evento
08/04/2022 15:50:43	08/04/2022 15:50:07	75° 31' 27" W	10° 23' 55" N	0	360	No contiene Evento
08/04/2022 16:50:43	08/04/2022 16:50:08	75° 31' 27" W	10° 23' 55" N	0	360	No contiene Evento
08/04/2022 17:50:43	08/04/2022 17:50:08	75° 31' 27" W	10° 23' 55" N	0	360	No contiene Evento
08/04/2022 18:50:43	08/04/2022 18:50:08	75° 31' 27" W	10° 23' 55" N	0	360	No contiene Evento
09/04/2022 14:50:13	08/04/2022 19:30:34	75° 31' 27" W	10° 23' 55" N	0	0	Desconexion del sistema de alimentacion
21/08/2015 03:59:59	09/04/2022 06:10:40	75° 31' 26" W	10° 23' 55" N	0	360	No contiene Evento
14/06/2016 10:17:08	09/04/2022 10:24:24	75° 31' 26" W	10° 23' 55" N	0	108	No contiene Evento
09/04/2022 15:48:43	09/04/2022 15:48:27	75° 31' 27" W	10° 23' 55" N	0	360	No contiene Evento
09/04/2022 16:48:43	09/04/2022 16:48:28	75° 31' 27" W	10° 23' 55" N	0	360	No contiene Evento
09/04/2022 17:48:43	09/04/2022 17:48:28	75° 31' 27" W	10° 23' 55" N	0	360	No contiene Evento
10/04/2022 13:05:43	09/04/2022 18:48:29	75° 31' 27" W	10° 23' 55" N	0	360	No contiene Evento
10/04/2022 14:04:13	10/04/2022 14:03:43	75° 31' 27" W	10° 23' 55" N	0	360	No contiene Evento
10/04/2022 15:04:13	10/04/2022 15:03:43	75° 31' 27" W	10° 23' 55" N	0	360	No contiene Evento
12/04/2022 13:48:26	10/04/2022 15:51:11	75° 31' 27" W	10° 23' 55" N	0	0	Desconexion del sistema de alimentacion
03/08/2016 03:22:10	11/04/2022 02:52:48	75° 31' 26" W	10° 23' 54" N	0	0	Desconexion del sistema de alimentacion
12/04/2022 14:47:26	12/04/2022 14:46:47	75° 31' 27" W	10° 23' 55" N	0	360	No contiene Evento
12/04/2022 15:47:17	12/04/2022 15:46:47	75° 31' 27" W	10° 23' 55" N	0	360	No contiene Evento
12/04/2022 16:47:04	12/04/2022 16:46:47	75° 31' 27" W	10° 23' 55" N	0	360	No contiene Evento
12/04/2022 17:47:04	12/04/2022 17:46:48	75° 31' 27" W	10° 23' 55" N	0	360	No contiene Evento
12/04/2022 18:47:04	12/04/2022 18:46:48	75° 31' 27" W	10° 23' 55" N	0	360	No contiene Evento
13/04/2022 11:52:04	12/04/2022 19:16:09	75° 31' 27" W	10° 23' 55" N	0	0	Desconexion del sistema de alimentacion
13/04/2022 12:51:04	13/04/2022 12:50:42	75° 31' 27" W	10° 23' 55" N	0	360	No contiene Evento
14/04/2022 14:42:26	13/04/2022 13:05:44	75° 31' 27" W	10° 23' 55" N	0	0	Desconexion del sistema de alimentacion
10/11/2016 13:32:45	14/04/2022 12:39:36	75° 31' 26" W	10° 23' 55" N	0	360	No contiene Evento
14/04/2022 15:40:55	14/04/2022 15:40:40	75° 31' 27" W	10° 23' 55" N	0	360	No contiene Evento
14/04/2022 16:40:55	14/04/2022 16:40:40	75° 31' 27" W	10° 23' 55" N	0	360	No contiene Evento
14/04/2022 17:40:55	14/04/2022 17:40:40	75° 31' 27" W	10° 23' 55" N	0	360	No contiene Evento
14/04/2022 18:40:55	14/04/2022 18:40:41	75° 31' 27" W	10° 23' 55" N	0	360	No contiene Evento
16/04/2022 14:57:56	14/04/2022 19:07:46	75° 31' 27" W	10° 23' 55" N	0	0	Desconexion del sistema de alimentacion
28/11/2015 14:14:56	16/04/2022 04:24:08	74° 5' 34" W	11° 47' 39" N	1	235	No contiene Evento
21/08/2015 04:09:58	16/04/2022 04:50:40	75° 31' 26" W	10° 23' 55" N	0	203	No contiene Evento
14/06/2016 10:26:08	16/04/2022 07:57:44	75° 31' 26" W	10° 23' 55" N	0	360	No contiene Evento
16/04/2022 16:30:13	16/04/2022 15:56:10	75° 31' 27" W	10° 23' 55" N	0	360	No contiene Evento
16/04/2022 16:57:52	16/04/2022 16:56:10	75° 31' 27" W	10° 23' 55" N	0	360	No contiene Evento

Fecha Recibido	Fecha Envio	Longitud	Latitud	Velocidad	Rumb	Evento
16/04/2022 17:56:34	16/04/2022 17:56:11	75° 31' 27" W	10° 23' 55" N	0	360	No contiene Evento
13/05/2015 18:05:36	16/04/2022 18:37:12	75° 31' 26" W	10° 23' 55" N	0	99	No contiene Evento
17/04/2022 10:45:35	16/04/2022 18:56:11	75° 31' 27" W	10° 23' 55" N	0	360	No contiene Evento
17/04/2022 11:44:04	17/04/2022 11:43:52	75° 31' 27" W	10° 23' 55" N	0	360	No contiene Evento
17/04/2022 12:44:34	17/04/2022 12:43:52	75° 31' 27" W	10° 23' 55" N	0	360	No contiene Evento
17/04/2022 13:44:04	17/04/2022 13:43:53	75° 31' 27" W	10° 23' 55" N	0	360	No contiene Evento
17/04/2022 14:44:34	17/04/2022 14:43:53	75° 31' 27" W	10° 23' 55" N	0	360	No contiene Evento
19/04/2022 07:45:59	17/04/2022 14:58:38	75° 31' 27" W	10° 23' 55" N	0	0	Desconexion del sistema de alimentacion
19/04/2022 08:44:29	19/04/2022 08:44:10	75° 31' 27" W	10° 23' 55" N	0	360	No contiene Evento
19/04/2022 09:44:29	19/04/2022 09:44:11	75° 31' 27" W	10° 23' 55" N	0	360	No contiene Evento
19/04/2022 10:44:29	19/04/2022 10:44:11	75° 31' 27" W	10° 23' 55" N	0	360	No contiene Evento
19/04/2022 11:44:29	19/04/2022 11:44:11	75° 31' 27" W	10° 23' 55" N	0	360	No contiene Evento
20/04/2022 14:07:58	19/04/2022 11:54:20	75° 31' 27" W	10° 23' 55" N	0	0	Desconexion del sistema de alimentacion
20/04/2022 15:06:28	20/04/2022 15:06:16	75° 31' 27" W	10° 23' 55" N	0	290	No contiene Evento
20/04/2022 16:06:28	20/04/2022 16:06:16	75° 31' 27" W	10° 23' 55" N	0	290	No contiene Evento
20/04/2022 17:06:27	20/04/2022 17:06:16	75° 31' 27" W	10° 23' 55" N	0	290	No contiene Evento
20/04/2022 18:06:27	20/04/2022 18:06:17	75° 31' 27" W	10° 23' 55" N	0	290	No contiene Evento
22/04/2022 14:48:18	20/04/2022 18:14:26	75° 31' 27" W	10° 23' 55" N	0	0	Desconexion del sistema de alimentacion
03/08/2016 03:37:09	21/04/2022 19:32:48	75° 31' 25" W	10° 23' 55" N	0	0	Desconexion del sistema de alimentacion
22/04/2022 15:46:48	22/04/2022 15:46:31	75° 31' 27" W	10° 23' 55" N	0	360	No contiene Evento
22/04/2022 16:46:48	22/04/2022 16:46:32	75° 31' 27" W	10° 23' 55" N	0	360	No contiene Evento
22/04/2022 17:46:48	22/04/2022 17:46:32	75° 31' 27" W	10° 23' 55" N	0	360	No contiene Evento
22/04/2022 18:46:48	22/04/2022 18:46:32	75° 31' 27" W	10° 23' 55" N	0	360	No contiene Evento
23/04/2022 14:44:18	22/04/2022 19:37:07	75° 31' 27" W	10° 23' 55" N	0	0	Desconexion del sistema de alimentacion
14/06/2016 10:37:08	23/04/2022 08:51:04	75° 31' 26" W	10° 23' 55" N	0	310	No contiene Evento
13/05/2015 18:15:36	23/04/2022 13:07:12	75° 31' 26" W	10° 23' 55" N	0	360	No contiene Evento
23/04/2022 15:42:18	23/04/2022 15:41:54	75° 31' 27" W	10° 23' 55" N	0	65	No contiene Evento
23/04/2022 16:42:18	23/04/2022 16:41:54	75° 31' 27" W	10° 23' 55" N	0	65	No contiene Evento
23/04/2022 17:42:18	23/04/2022 17:41:55	75° 31' 27" W	10° 23' 55" N	0	65	No contiene Evento
24/04/2022 15:34:18	23/04/2022 18:33:32	75° 31' 27" W	10° 23' 55" N	0	0	Desconexion del sistema de alimentacion
24/04/2022 16:32:48	24/04/2022 16:32:21	75° 31' 27" W	10° 23' 55" N	0	360	No contiene Evento
24/04/2022 17:32:48	24/04/2022 17:32:21	75° 31' 27" W	10° 23' 55" N	0	360	No contiene Evento
24/04/2022 18:32:48	24/04/2022 18:32:22	75° 31' 27" W	10° 23' 55" N	0	360	No contiene Evento
26/04/2022 14:50:22	24/04/2022 19:05:59	75° 31' 27" W	10° 23' 55" N	0	0	Desconexion del sistema de alimentacion
26/04/2022 15:48:59	26/04/2022 15:48:29	75° 31' 27" W	10° 23' 55" N	0	360	No contiene Evento
26/04/2022 16:48:59	26/04/2022 16:48:30	75° 31' 27" W	10° 23' 55" N	0	360	No contiene Evento
26/04/2022 17:49:20	26/04/2022 17:48:30	75° 31' 27" W	10° 23' 55" N	0	360	No contiene Evento
27/04/2022 14:49:07	26/04/2022 18:44:21	75° 31' 27" W	10° 23' 55" N	0	0	Desconexion del sistema de alimentacion
27/04/2022 15:47:37	27/04/2022 15:47:09	75° 31' 27" W	10° 23' 55" N	0	360	No contiene Evento
27/04/2022 16:47:37	27/04/2022 16:47:10	75° 31' 27" W	10° 23' 55" N	0	360	No contiene Evento
27/04/2022 17:47:37	27/04/2022 17:47:10	75° 31' 27" W	10° 23' 55" N	0	360	No contiene Evento

Fecha Recibido	Fecha Envio	Longitud	Latitud	Velocidad	Rumb	Evento
29/04/2022 14:34:07	27/04/2022 18:40:45	75° 31' 27" W	10° 23' 55" N	0	0	Desconexion del sistema de alimentacion
29/04/2022 15:32:37	29/04/2022 15:32:03	75° 31' 27" W	10° 23' 55" N	0	360	No contiene Evento
29/04/2022 16:32:37	29/04/2022 16:32:04	75° 31' 27" W	10° 23' 55" N	0	360	No contiene Evento
29/04/2022 17:32:37	29/04/2022 17:32:04	75° 31' 27" W	10° 23' 55" N	0	360	No contiene Evento
29/04/2022 18:32:37	29/04/2022 18:32:04	75° 31' 27" W	10° 23' 55" N	0	360	No contiene Evento
30/04/2022 15:55:37	29/04/2022 19:04:42	75° 31' 27" W	10° 23' 55" N	0	0	Desconexion del sistema de alimentacion
21/08/2015 04:30:01	30/04/2022 03:50:40	75° 31' 26" W	10° 23' 55" N	0	52	No contiene Evento
30/04/2022 16:54:07	30/04/2022 16:53:56	75° 31' 27" W	10° 23' 55" N	0	360	No contiene Evento
30/04/2022 17:54:07	30/04/2022 17:53:56	75° 31' 27" W	10° 23' 55" N	0	360	No contiene Evento
30/04/2022 18:54:07	30/04/2022 18:53:57	75° 31' 27" W	10° 23' 55" N	0	360	No contiene Evento
02/05/2022 15:42:07	30/04/2022 19:15:58	75° 31' 27" W	10° 23' 55" N	0	0	Desconexion del sistema de alimentacion
13/05/2015 18:25:36	30/04/2022 19:33:52	75° 31' 27" W	10° 23' 55" N	0	291	No contiene Evento
03/08/2016 03:52:10	02/05/2022 02:29:28	75° 31' 27" W	10° 23' 55" N	0	0	Desconexion del sistema de alimentacion
02/05/2022 16:40:37	02/05/2022 16:40:18	75° 31' 27" W	10° 23' 55" N	0	140	No contiene Evento
02/05/2022 17:40:37	02/05/2022 17:40:18	75° 31' 27" W	10° 23' 55" N	0	140	No contiene Evento
02/05/2022 18:40:38	02/05/2022 18:40:19	75° 31' 27" W	10° 23' 55" N	0	140	No contiene Evento
03/05/2022 14:49:37	02/05/2022 19:40:19	75° 31' 27" W	10° 23' 55" N	0	140	No contiene Evento
03/05/2022 15:48:07	03/05/2022 15:47:52	75° 31' 27" W	10° 23' 55" N	0	360	No contiene Evento
03/05/2022 16:48:07	03/05/2022 16:47:52	75° 31' 27" W	10° 23' 55" N	0	360	No contiene Evento
03/05/2022 17:48:07	03/05/2022 17:47:52	75° 31' 27" W	10° 23' 55" N	0	360	No contiene Evento
04/05/2022 14:53:37	03/05/2022 18:26:55	75° 31' 27" W	10° 23' 55" N	0	0	Desconexion del sistema de alimentacion
04/05/2022 15:52:37	04/05/2022 15:51:59	75° 31' 27" W	10° 23' 55" N	0	360	No contiene Evento
04/05/2022 16:52:37	04/05/2022 16:52:00	75° 31' 27" W	10° 23' 55" N	0	360	No contiene Evento
04/05/2022 17:52:37	04/05/2022 17:52:00	75° 31' 27" W	10° 23' 55" N	0	360	No contiene Evento
05/05/2022 13:50:07	04/05/2022 18:26:24	75° 31' 27" W	10° 23' 55" N	0	0	Desconexion del sistema de alimentacion
05/05/2022 14:48:13	05/05/2022 14:47:53	75° 31' 27" W	10° 23' 55" N	0	360	No contiene Evento
28/11/2015 14:42:56	05/05/2022 15:04:08	74° 6' 4" W	11° 47' 17" N	0	234	No contiene Evento
05/05/2022 15:48:13	05/05/2022 15:47:53	75° 31' 27" W	10° 23' 55" N	0	360	No contiene Evento
06/05/2022 14:53:26	05/05/2022 16:34:40	75° 31' 27" W	10° 23' 55" N	0	0	Desconexion del sistema de alimentacion
06/05/2022 15:51:56	06/05/2022 15:51:19	75° 31' 27" W	10° 23' 55" N	0	360	No contiene Evento
06/05/2022 16:51:56	06/05/2022 16:51:19	75° 31' 27" W	10° 23' 55" N	0	360	No contiene Evento
06/05/2022 17:51:56	06/05/2022 17:51:20	75° 31' 27" W	10° 23' 55" N	0	360	No contiene Evento
08/05/2022 13:32:56	06/05/2022 18:21:10	75° 31' 27" W	10° 23' 55" N	0	0	Desconexion del sistema de alimentacion
21/08/2015 04:40:02	07/05/2022 00:34:00	75° 31' 26" W	10° 23' 55" N	0	307	No contiene Evento
14/06/2016 10:57:08	07/05/2022 05:04:24	75° 31' 25" W	10° 23' 55" N	0	109	No contiene Evento
08/05/2022 14:31:56	08/05/2022 14:31:22	75° 31' 27" W	10° 23' 55" N	0	360	No contiene Evento
08/05/2022 15:31:56	08/05/2022 15:31:22	75° 31' 27" W	10° 23' 55" N	0	360	No contiene Evento
08/05/2022 16:31:56	08/05/2022 16:31:22	75° 31' 27" W	10° 23' 55" N	0	360	No contiene Evento
08/05/2022 17:31:56	08/05/2022 17:31:23	75° 31' 27" W	10° 23' 55" N	0	360	No contiene Evento
09/05/2022 14:41:26	08/05/2022 18:25:09	75° 31' 27" W	10° 23' 55" N	0	0	Desconexion del sistema de alimentacion
09/05/2022 15:41:22	09/05/2022 15:39:53	75° 31' 27" W	10° 23' 55" N	0	360	No contiene Evento

Fecha Recibido	Fecha Envio	Longitud	Latitud	Velocidad	Rumb	Evento
09/05/2022 16:40:30	09/05/2022 16:39:53	75° 31' 27" W	10° 23' 55" N	0	360	No contiene Evento
09/05/2022 17:40:30	09/05/2022 17:39:54	75° 31' 27" W	10° 23' 55" N	0	360	No contiene Evento
10/05/2022 15:03:00	09/05/2022 18:32:33	75° 31' 27" W	10° 23' 55" N	0	0	Desconexion del sistema de alimentacion
10/05/2022 16:01:31	10/05/2022 16:01:06	75° 31' 27" W	10° 23' 55" N	0	360	No contiene Evento
10/05/2022 17:01:30	10/05/2022 17:01:07	75° 31' 27" W	10° 23' 55" N	0	360	No contiene Evento
11/05/2022 17:05:30	10/05/2022 17:52:25	75° 31' 27" W	10° 23' 55" N	0	0	Desconexion del sistema de alimentacion
10/11/2016 14:11:19	11/05/2022 12:26:16	75° 31' 26" W	10° 23' 54" N	0	166	No contiene Evento
11/05/2022 18:04:30	11/05/2022 18:04:05	75° 31' 27" W	10° 23' 55" N	0	360	No contiene Evento
11/05/2022 19:04:30	11/05/2022 19:04:05	75° 31' 27" W	10° 23' 55" N	0	360	No contiene Evento
12/05/2022 17:33:01	11/05/2022 19:16:43	75° 31' 27" W	10° 23' 55" N	0	0	Desconexion del sistema de alimentacion
03/08/2016 04:07:10	12/05/2022 09:59:28	75° 31' 26" W	10° 23' 55" N	0	0	Desconexion del sistema de alimentacion
12/05/2022 18:31:30	12/05/2022 18:31:12	75° 31' 27" W	10° 23' 55" N	0	360	No contiene Evento
12/05/2022 19:31:30	12/05/2022 19:31:12	75° 31' 27" W	10° 23' 55" N	0	360	No contiene Evento
13/05/2022 16:49:00	12/05/2022 20:11:01	75° 31' 27" W	10° 23' 55" N	0	0	Desconexion del sistema de alimentacion
13/05/2022 17:47:30	13/05/2022 17:46:55	75° 31' 27" W	10° 23' 55" N	0	360	No contiene Evento
13/05/2022 18:47:30	13/05/2022 18:46:56	75° 31' 27" W	10° 23' 55" N	0	360	No contiene Evento
14/05/2022 15:08:30	13/05/2022 19:30:17	75° 31' 27" W	10° 23' 55" N	0	0	Desconexion del sistema de alimentacion
21/08/2015 04:49:59	13/05/2022 22:57:20	75° 31' 26" W	10° 23' 55" N	0	135	No contiene Evento
14/06/2016 11:07:09	14/05/2022 07:04:24	75° 31' 26" W	10° 23' 55" N	0	275	No contiene Evento
14/05/2022 16:07:00	14/05/2022 16:06:24	75° 31' 27" W	10° 23' 55" N	0	360	No contiene Evento
14/05/2022 17:07:00	14/05/2022 17:06:24	75° 31' 27" W	10° 23' 55" N	0	360	No contiene Evento
14/05/2022 18:07:00	14/05/2022 18:06:25	75° 31' 27" W	10° 23' 55" N	0	360	No contiene Evento
16/05/2022 14:08:30	14/05/2022 18:33:06	75° 31' 27" W	10° 23' 55" N	0	0	Desconexion del sistema de alimentacion
16/05/2022 15:07:00	16/05/2022 15:06:27	75° 31' 27" W	10° 23' 55" N	0	360	No contiene Evento
16/05/2022 16:07:00	16/05/2022 16:06:27	75° 31' 27" W	10° 23' 55" N	0	360	No contiene Evento
16/05/2022 17:07:00	16/05/2022 17:06:27	75° 31' 27" W	10° 23' 55" N	0	360	No contiene Evento
16/05/2022 18:07:00	16/05/2022 18:06:28	75° 31' 27" W	10° 23' 55" N	0	360	No contiene Evento
18/05/2022 14:27:01	16/05/2022 18:26:19	75° 31' 27" W	10° 23' 55" N	0	0	Desconexion del sistema de alimentacion
18/05/2022 15:25:30	18/05/2022 15:25:07	75° 31' 27" W	10° 23' 55" N	0	360	No contiene Evento
18/05/2022 16:25:30	18/05/2022 16:25:08	75° 31' 27" W	10° 23' 55" N	0	360	No contiene Evento
18/05/2022 17:25:30	18/05/2022 17:25:08	75° 31' 27" W	10° 23' 55" N	0	360	No contiene Evento
19/05/2022 13:39:30	18/05/2022 18:17:02	75° 31' 27" W	10° 23' 55" N	0	0	Desconexion del sistema de alimentacion
28/11/2015 15:02:56	18/05/2022 22:30:48	74° 6' 26" W	11° 47' 3" N	0	235	No contiene Evento
19/05/2022 14:38:31	19/05/2022 14:37:50	75° 31' 27" W	10° 23' 55" N	0	360	No contiene Evento
19/05/2022 15:38:00	19/05/2022 15:37:51	75° 31' 27" W	10° 23' 55" N	0	360	No contiene Evento
20/05/2022 13:50:47	19/05/2022 16:08:16	75° 31' 27" W	10° 23' 55" N	0	0	Desconexion del sistema de alimentacion
20/05/2022 14:49:46	20/05/2022 14:48:55	75° 31' 27" W	10° 23' 55" N	0	360	No contiene Evento
20/05/2022 15:49:16	20/05/2022 15:48:55	75° 31' 27" W	10° 23' 55" N	0	360	No contiene Evento
20/05/2022 16:49:17	20/05/2022 16:48:56	75° 31' 27" W	10° 23' 55" N	0	360	No contiene Evento
20/05/2022 17:49:17	20/05/2022 17:48:56	75° 31' 27" W	10° 23' 55" N	0	360	No contiene Evento
22/05/2022 12:40:39	20/05/2022 18:29:34	75° 31' 27" W	10° 23' 55" N	0	0	Desconexion del sistema de alimentacion

Fecha Recibido	Fecha Envio	Longitud	Latitud	Velocidad	Rumb	Evento
21/08/2015 04:59:59	20/05/2022 21:37:20	75° 31' 26" W	10° 23' 55" N	0	13	No contiene Evento
14/06/2016 11:17:08	21/05/2022 07:07:44	75° 31' 26" W	10° 23' 54" N	0	204	No contiene Evento
22/05/2022 13:38:39	22/05/2022 13:38:25	75° 31' 27" W	10° 23' 55" N	0	360	No contiene Evento
22/05/2022 14:38:39	22/05/2022 14:38:25	75° 31' 27" W	10° 23' 55" N	0	360	No contiene Evento
22/05/2022 15:39:09	22/05/2022 15:38:25	75° 31' 27" W	10° 23' 55" N	0	360	No contiene Evento
23/05/2022 13:44:25	22/05/2022 16:03:29	75° 31' 27" W	10° 23' 55" N	0	0	Desconexion del sistema de alimentacion
03/08/2016 04:22:10	22/05/2022 20:32:48	75° 31' 26" W	10° 23' 55" N	0	0	Desconexion del sistema de alimentacion
23/05/2022 14:42:58	23/05/2022 14:42:08	75° 31' 27" W	10° 23' 55" N	0	165	No contiene Evento
23/05/2022 15:42:27	23/05/2022 15:42:08	75° 31' 27" W	10° 23' 55" N	0	165	No contiene Evento
23/05/2022 16:43:04	23/05/2022 16:42:09	75° 31' 27" W	10° 23' 55" N	0	165	No contiene Evento
23/05/2022 17:43:04	23/05/2022 17:42:09	75° 31' 27" W	10° 23' 55" N	0	165	No contiene Evento
24/05/2022 14:56:04	23/05/2022 18:11:45	75° 31' 27" W	10° 23' 55" N	0	0	Desconexion del sistema de alimentacion
24/05/2022 15:54:34	24/05/2022 15:54:13	75° 31' 27" W	10° 23' 55" N	0	100	No contiene Evento
24/05/2022 16:54:34	24/05/2022 16:54:13	75° 31' 27" W	10° 23' 55" N	0	100	No contiene Evento
24/05/2022 17:54:34	24/05/2022 17:54:13	75° 31' 27" W	10° 23' 55" N	0	100	No contiene Evento
26/05/2022 07:55:34	24/05/2022 18:04:04	75° 31' 27" W	10° 23' 55" N	0	0	Desconexion del sistema de alimentacion
28/11/2015 15:11:56	25/05/2022 10:37:28	74° 6' 37" W	11° 46' 56" N	0	234	No contiene Evento
10/11/2016 14:31:11	25/05/2022 10:52:56	75° 31' 26" W	10° 23' 55" N	0	19	No contiene Evento
26/05/2022 08:54:04	26/05/2022 08:53:28	75° 31' 27" W	10° 23' 55" N	0	360	No contiene Evento
26/05/2022 09:54:04	26/05/2022 09:53:28	75° 31' 27" W	10° 23' 55" N	0	360	No contiene Evento
26/05/2022 10:54:04	26/05/2022 10:53:29	75° 31' 27" W	10° 23' 55" N	0	360	No contiene Evento
27/05/2022 16:20:06	26/05/2022 11:53:29	75° 31' 27" W	10° 23' 55" N	0	360	No contiene Evento
27/05/2022 17:18:35	27/05/2022 17:18:00	75° 31' 27" W	10° 23' 55" N	0	360	No contiene Evento
27/05/2022 18:18:36	27/05/2022 18:18:01	75° 31' 27" W	10° 23' 55" N	0	360	No contiene Evento
27/05/2022 19:18:35	27/05/2022 19:18:01	75° 31' 27" W	10° 23' 55" N	0	360	No contiene Evento
28/05/2022 15:40:05	27/05/2022 19:31:50	75° 31' 27" W	10° 23' 55" N	0	0	Desconexion del sistema de alimentacion
14/06/2016 11:27:08	28/05/2022 02:11:04	75° 31' 27" W	10° 23' 55" N	0	290	No contiene Evento
28/05/2022 16:38:36	28/05/2022 16:38:24	75° 31' 27" W	10° 23' 55" N	0	360	No contiene Evento
28/05/2022 17:39:06	28/05/2022 17:38:24	75° 31' 27" W	10° 23' 55" N	0	360	No contiene Evento
28/05/2022 18:39:06	28/05/2022 18:38:25	75° 31' 27" W	10° 23' 55" N	0	360	No contiene Evento
28/05/2022 19:39:05	28/05/2022 19:38:25	75° 31' 27" W	10° 23' 55" N	0	360	No contiene Evento
01/06/2022 14:53:35	31/05/2022 19:05:27	75° 31' 27" W	10° 23' 55" N	0	0	Desconexion del sistema de alimentacion
10/11/2016 14:41:10	01/06/2022 03:42:56	75° 31' 26" W	10° 23' 55" N	0	360	No contiene Evento
03/08/2016 04:36:10	01/06/2022 10:49:28	75° 31' 26" W	10° 23' 55" N	0	0	Desconexion del sistema de alimentacion
01/06/2022 15:52:05	01/06/2022 15:51:39	75° 31' 27" W	10° 23' 55" N	0	360	No contiene Evento
01/06/2022 16:52:08	01/06/2022 16:51:40	75° 31' 27" W	10° 23' 55" N	0	360	No contiene Evento
01/06/2022 17:52:08	01/06/2022 17:51:40	75° 31' 27" W	10° 23' 55" N	0	360	No contiene Evento
01/06/2022 18:52:08	01/06/2022 18:51:40	75° 31' 27" W	10° 23' 55" N	0	360	No contiene Evento
02/06/2022 15:49:08	01/06/2022 19:24:50	75° 31' 27" W	10° 23' 55" N	0	0	Desconexion del sistema de alimentacion
02/06/2022 16:47:38	02/06/2022 16:47:03	75° 31' 27" W	10° 23' 55" N	0	360	No contiene Evento
02/06/2022 17:47:38	02/06/2022 17:47:03	75° 31' 27" W	10° 23' 55" N	0	360	No contiene Evento

Fecha Recibido	Fecha Envio	Longitud	Latitud	Velocidad	Rumb	Evento
02/06/2022 18:47:38	02/06/2022 18:47:04	75° 31' 27" W	10° 23' 55" N	0	360	No contiene Evento
04/06/2022 14:41:38	02/06/2022 19:11:31	75° 31' 27" W	10° 23' 55" N	0	0	Desconexion del sistema de alimentacion
28/11/2015 15:23:56	02/06/2022 22:14:08	74° 6' 52" W	11° 46' 47" N	0	238	No contiene Evento
21/08/2015 05:20:00	03/06/2022 20:37:20	75° 31' 27" W	10° 23' 56" N	0	280	No contiene Evento
04/06/2022 15:40:08	04/06/2022 15:39:47	75° 31' 27" W	10° 23' 55" N	0	360	No contiene Evento
04/06/2022 16:40:08	04/06/2022 16:39:47	75° 31' 27" W	10° 23' 55" N	0	360	No contiene Evento
04/06/2022 17:40:08	04/06/2022 17:39:48	75° 31' 27" W	10° 23' 55" N	0	360	No contiene Evento
04/06/2022 18:40:08	04/06/2022 18:39:48	75° 31' 27" W	10° 23' 55" N	0	360	No contiene Evento
06/06/2022 14:09:38	04/06/2022 19:12:03	75° 31' 27" W	10° 23' 55" N	0	0	Desconexion del sistema de alimentacion
06/06/2022 15:08:08	06/06/2022 15:07:43	75° 31' 27" W	10° 23' 55" N	0	360	No contiene Evento
06/06/2022 16:08:08	06/06/2022 16:07:43	75° 31' 27" W	10° 23' 55" N	0	360	No contiene Evento
06/06/2022 17:08:08	06/06/2022 17:07:44	75° 31' 27" W	10° 23' 55" N	0	360	No contiene Evento
06/06/2022 18:08:08	06/06/2022 18:07:44	75° 31' 27" W	10° 23' 55" N	0	360	No contiene Evento
07/06/2022 15:30:43	06/06/2022 18:30:10	75° 31' 27" W	10° 23' 55" N	0	0	Desconexion del sistema de alimentacion
07/06/2022 16:29:08	07/06/2022 16:28:40	75° 31' 27" W	10° 23' 55" N	0	360	No contiene Evento
07/06/2022 17:29:13	07/06/2022 17:28:40	75° 31' 27" W	10° 23' 55" N	0	360	No contiene Evento
07/06/2022 18:29:08	07/06/2022 18:28:41	75° 31' 27" W	10° 23' 55" N	0	360	No contiene Evento
08/06/2022 14:27:38	07/06/2022 19:11:54	75° 31' 27" W	10° 23' 55" N	0	0	Desconexion del sistema de alimentacion
10/11/2016 15:04:52	08/06/2022 02:22:56	75° 31' 26" W	10° 23' 55" N	0	245	No contiene Evento
28/11/2015 15:31:55	08/06/2022 07:24:08	74° 6' 29" W	11° 46' 55" N	0	68	No contiene Evento
08/06/2022 15:26:08	08/06/2022 15:25:38	75° 31' 27" W	10° 23' 55" N	0	360	No contiene Evento
08/06/2022 16:26:08	08/06/2022 16:25:38	75° 31' 27" W	10° 23' 55" N	0	360	No contiene Evento
08/06/2022 17:26:08	08/06/2022 17:25:38	75° 31' 27" W	10° 23' 55" N	0	360	No contiene Evento
08/06/2022 18:26:08	08/06/2022 18:25:39	75° 31' 27" W	10° 23' 55" N	0	360	No contiene Evento
09/06/2022 14:26:38	08/06/2022 19:07:36	75° 31' 27" W	10° 23' 55" N	0	0	Desconexion del sistema de alimentacion
09/06/2022 15:25:08	09/06/2022 15:24:34	75° 31' 27" W	10° 23' 55" N	0	360	No contiene Evento
09/06/2022 16:25:08	09/06/2022 16:24:35	75° 31' 27" W	10° 23' 55" N	0	360	No contiene Evento
10/06/2022 14:06:08	09/06/2022 17:24:35	75° 31' 27" W	10° 23' 55" N	0	360	No contiene Evento
10/06/2022 15:05:08	10/06/2022 15:04:46	75° 31' 27" W	10° 23' 55" N	0	360	No contiene Evento
10/06/2022 16:05:08	10/06/2022 16:04:46	75° 31' 27" W	10° 23' 55" N	0	360	No contiene Evento
10/06/2022 17:05:08	10/06/2022 17:04:47	75° 31' 27" W	10° 23' 55" N	0	360	No contiene Evento
11/06/2022 14:17:08	10/06/2022 17:30:54	75° 31' 27" W	10° 23' 55" N	0	0	Desconexion del sistema de alimentacion
14/06/2016 11:47:09	11/06/2022 04:14:24	75° 31' 27" W	10° 23' 55" N	0	360	No contiene Evento
11/06/2022 15:15:38	11/06/2022 15:15:07	75° 31' 27" W	10° 23' 55" N	0	360	No contiene Evento
11/06/2022 16:15:38	11/06/2022 16:15:08	75° 31' 27" W	10° 23' 55" N	0	360	No contiene Evento
11/06/2022 17:15:38	11/06/2022 17:15:08	75° 31' 27" W	10° 23' 55" N	0	360	No contiene Evento
11/06/2022 18:16:08	11/06/2022 18:15:08	75° 31' 27" W	10° 23' 55" N	0	360	No contiene Evento
03/08/2016 04:51:10	11/06/2022 19:09:28	75° 31' 26" W	10° 23' 55" N	0	0	Desconexion del sistema de alimentacion
13/06/2022 15:20:38	11/06/2022 19:10:26	75° 31' 27" W	10° 23' 55" N	0	0	Desconexion del sistema de alimentacion
13/06/2022 16:19:08	13/06/2022 16:18:42	75° 31' 27" W	10° 23' 55" N	0	360	No contiene Evento
13/06/2022 17:19:08	13/06/2022 17:18:43	75° 31' 27" W	10° 23' 55" N	0	360	No contiene Evento

Fecha Recibido	Fecha Envio	Longitud	Latitud	Velocidad	Rumb	Evento
13/06/2022 18:19:08	13/06/2022 18:18:43	75° 31' 27" W	10° 23' 55" N	0	360	No contiene Evento
14/06/2022 16:34:08	13/06/2022 19:11:54	75° 31' 27" W	10° 23' 55" N	0	0	Desconexion del sistema de alimentacion
14/06/2022 17:32:38	14/06/2022 17:32:09	75° 31' 27" W	10° 23' 55" N	0	360	No contiene Evento
14/06/2022 18:32:38	14/06/2022 18:32:10	75° 31' 27" W	10° 23' 55" N	0	360	No contiene Evento
14/06/2022 19:32:38	14/06/2022 19:32:10	75° 31' 27" W	10° 23' 55" N	0	360	No contiene Evento
16/06/2022 09:54:38	14/06/2022 20:11:48	75° 31' 27" W	10° 23' 55" N	0	0	Desconexion del sistema de alimentacion
28/11/2015 15:41:56	15/06/2022 05:47:28	74° 5' 36" W	11° 47' 8" N	0	76	No contiene Evento
10/11/2016 15:04:56	15/06/2022 08:32:56	75° 31' 26" W	10° 23' 55" N	0	18	No contiene Evento
16/06/2022 10:52:38	16/06/2022 10:52:22	75° 31' 27" W	10° 23' 55" N	0	295	No contiene Evento
16/06/2022 11:52:38	16/06/2022 11:52:22	75° 31' 27" W	10° 23' 55" N	0	295	No contiene Evento
16/06/2022 12:52:38	16/06/2022 12:52:22	75° 31' 27" W	10° 23' 55" N	0	295	No contiene Evento
16/06/2022 13:52:38	16/06/2022 13:52:23	75° 31' 27" W	10° 23' 55" N	0	295	No contiene Evento
17/06/2022 15:45:54	16/06/2022 14:27:24	75° 31' 27" W	10° 23' 55" N	0	0	Desconexion del sistema de alimentacion
17/06/2022 16:44:24	17/06/2022 16:44:09	75° 31' 27" W	10° 23' 55" N	0	360	No contiene Evento
17/06/2022 17:44:24	17/06/2022 17:44:09	75° 31' 27" W	10° 23' 55" N	0	360	No contiene Evento
17/06/2022 18:44:24	17/06/2022 18:44:10	75° 31' 27" W	10° 23' 55" N	0	360	No contiene Evento
18/06/2022 16:51:05	17/06/2022 19:00:48	75° 31' 27" W	10° 23' 55" N	0	0	Desconexion del sistema de alimentacion
14/06/2016 11:57:08	17/06/2022 21:21:04	75° 31' 27" W	10° 23' 55" N	0	304	No contiene Evento
18/06/2022 17:49:35	18/06/2022 17:49:04	75° 31' 27" W	10° 23' 55" N	0	360	No contiene Evento
20/06/2022 13:50:28	18/06/2022 19:28:44	75° 31' 27" W	10° 23' 55" N	0	0	Desconexion del sistema de alimentacion
20/06/2022 14:48:58	20/06/2022 14:48:17	75° 31' 27" W	10° 23' 55" N	0	360	No contiene Evento
20/06/2022 15:48:58	20/06/2022 15:48:18	75° 31' 27" W	10° 23' 55" N	0	360	No contiene Evento
20/06/2022 16:48:58	20/06/2022 16:48:18	75° 31' 27" W	10° 23' 55" N	0	360	No contiene Evento
20/06/2022 17:48:58	20/06/2022 17:48:19	75° 31' 27" W	10° 23' 55" N	0	360	No contiene Evento
21/06/2022 16:55:58	20/06/2022 18:34:12	75° 31' 27" W	10° 23' 55" N	0	0	Desconexion del sistema de alimentacion
21/06/2022 17:53:58	21/06/2022 17:53:51	75° 31' 27" W	10° 23' 55" N	0	360	No contiene Evento
21/06/2022 18:53:58	21/06/2022 18:53:52	75° 31' 27" W	10° 23' 55" N	0	360	No contiene Evento
21/06/2022 19:54:28	21/06/2022 19:53:52	75° 31' 27" W	10° 23' 55" N	0	360	No contiene Evento
23/06/2022 11:59:58	21/06/2022 20:05:08	75° 31' 27" W	10° 23' 55" N	0	0	Desconexion del sistema de alimentacion
03/08/2016 05:05:10	22/06/2022 03:46:08	75° 31' 26" W	10° 23' 55" N	0	0	Desconexion del sistema de alimentacion
10/11/2016 15:11:52	22/06/2022 12:46:16	75° 31' 26" W	10° 23' 55" N	0	180	No contiene Evento
28/11/2015 15:51:56	22/06/2022 15:17:28	74° 4' 39" W	11° 47' 21" N	0	76	No contiene Evento
23/06/2022 12:58:44	23/06/2022 12:58:15	75° 31' 27" W	10° 23' 55" N	0	360	No contiene Evento
23/06/2022 13:58:44	23/06/2022 13:58:15	75° 31' 27" W	10° 23' 55" N	0	360	No contiene Evento
23/06/2022 14:58:44	23/06/2022 14:58:15	75° 31' 27" W	10° 23' 55" N	0	360	No contiene Evento
23/06/2022 15:58:44	23/06/2022 15:58:16	75° 31' 27" W	10° 23' 55" N	0	360	No contiene Evento
24/06/2022 15:56:44	23/06/2022 16:18:56	75° 31' 27" W	10° 23' 55" N	0	0	Desconexion del sistema de alimentacion
21/08/2015 05:49:57	24/06/2022 14:24:00	75° 31' 27" W	10° 23' 55" N	0	172	No contiene Evento
24/06/2022 16:55:14	24/06/2022 16:55:01	75° 31' 27" W	10° 23' 55" N	0	360	No contiene Evento
24/06/2022 17:55:14	24/06/2022 17:55:01	75° 31' 27" W	10° 23' 55" N	0	360	No contiene Evento
24/06/2022 18:55:14	24/06/2022 18:55:01	75° 31' 27" W	10° 23' 55" N	0	360	No contiene Evento

Fecha Recibido	Fecha Envio	Longitud	Latitud	Velocidad	Rumb	Evento
26/06/2022 13:35:14	24/06/2022 19:04:06	75° 31' 27" W	10° 23' 55" N	0	0	Desconexion del sistema de alimentacion
30/12/2016 08:18:49	25/06/2022 08:11:20	73° 35' 36" W	13° 14' 5" N	0	203	No contiene Evento
26/06/2022 14:33:44	26/06/2022 14:33:27	75° 31' 27" W	10° 23' 55" N	0	360	No contiene Evento
26/06/2022 15:33:44	26/06/2022 15:33:27	75° 31' 27" W	10° 23' 55" N	0	360	No contiene Evento
26/06/2022 16:33:44	26/06/2022 16:33:28	75° 31' 27" W	10° 23' 55" N	0	360	No contiene Evento
26/06/2022 17:33:44	26/06/2022 17:33:28	75° 31' 27" W	10° 23' 55" N	0	360	No contiene Evento
28/06/2022 14:26:44	26/06/2022 18:30:16	75° 31' 27" W	10° 23' 55" N	0	0	Desconexion del sistema de alimentacion
28/06/2022 15:25:14	28/06/2022 15:24:46	75° 31' 27" W	10° 23' 55" N	0	360	No contiene Evento
28/06/2022 16:25:14	28/06/2022 16:24:46	75° 31' 27" W	10° 23' 55" N	0	360	No contiene Evento
28/06/2022 17:25:14	28/06/2022 17:24:47	75° 31' 27" W	10° 23' 55" N	0	315	No contiene Evento
28/06/2022 18:25:14	28/06/2022 18:24:47	75° 31' 27" W	10° 23' 55" N	0	315	No contiene Evento
30/06/2022 14:29:44	28/06/2022 19:19:35	75° 31' 27" W	10° 23' 55" N	0	0	Desconexion del sistema de alimentacion
30/06/2022 15:28:14	30/06/2022 15:27:52	75° 31' 27" W	10° 23' 55" N	0	360	No contiene Evento
30/06/2022 16:28:14	30/06/2022 16:27:52	75° 31' 27" W	10° 23' 55" N	0	360	No contiene Evento
30/06/2022 17:28:14	30/06/2022 17:27:52	75° 31' 27" W	10° 23' 55" N	0	360	No contiene Evento
30/06/2022 18:28:14	30/06/2022 18:27:53	75° 31' 27" W	10° 23' 55" N	0	360	No contiene Evento
02/07/2022 14:43:44	30/06/2022 18:37:17	75° 31' 27" W	10° 23' 55" N	0	0	Desconexion del sistema de alimentacion
21/08/2015 05:59:58	01/07/2022 16:24:00	75° 31' 26" W	10° 23' 55" N	0	59	No contiene Evento
03/08/2016 05:21:10	02/07/2022 15:26:08	75° 31' 26" W	10° 23' 55" N	0	0	Desconexion del sistema de alimentacion
02/07/2022 15:42:14	02/07/2022 15:41:38	75° 31' 27" W	10° 23' 55" N	0	360	No contiene Evento
02/07/2022 16:42:14	02/07/2022 16:41:38	75° 31' 27" W	10° 23' 55" N	0	360	No contiene Evento
02/07/2022 17:42:14	02/07/2022 17:41:38	75° 31' 27" W	10° 23' 55" N	0	360	No contiene Evento
02/07/2022 18:42:14	02/07/2022 18:41:39	75° 31' 27" W	10° 23' 55" N	0	360	No contiene Evento
02/07/2022 19:42:14	02/07/2022 19:41:39	75° 31' 27" W	10° 23' 55" N	0	360	No contiene Evento
04/07/2022 14:29:44	02/07/2022 20:00:01	75° 31' 27" W	10° 23' 55" N	0	0	Desconexion del sistema de alimentacion
04/07/2022 15:28:14	04/07/2022 15:27:54	75° 31' 27" W	10° 23' 55" N	0	360	No contiene Evento
04/07/2022 16:28:14	04/07/2022 16:27:54	75° 31' 27" W	10° 23' 55" N	0	360	No contiene Evento
04/07/2022 17:28:14	04/07/2022 17:27:54	75° 31' 27" W	10° 23' 55" N	0	360	No contiene Evento
04/07/2022 18:28:13	04/07/2022 18:27:55	75° 31' 27" W	10° 23' 55" N	0	360	No contiene Evento
04/07/2022 19:28:14	04/07/2022 19:27:55	75° 31' 27" W	10° 23' 55" N	0	360	No contiene Evento
06/07/2022 13:35:14	04/07/2022 19:36:41	75° 31' 27" W	10° 23' 55" N	0	0	Desconexion del sistema de alimentacion
10/11/2016 15:30:52	06/07/2022 03:26:16	75° 31' 27" W	10° 23' 55" N	0	302	No contiene Evento
06/07/2022 14:33:44	06/07/2022 14:33:11	75° 31' 27" W	10° 23' 55" N	0	360	No contiene Evento
06/07/2022 15:33:44	06/07/2022 15:33:11	75° 31' 27" W	10° 23' 55" N	0	360	No contiene Evento
06/07/2022 16:33:44	06/07/2022 16:33:11	75° 31' 27" W	10° 23' 55" N	0	360	No contiene Evento
06/07/2022 17:33:44	06/07/2022 17:33:12	75° 31' 27" W	10° 23' 55" N	0	360	No contiene Evento
06/07/2022 18:33:44	06/07/2022 18:33:12	75° 31' 27" W	10° 23' 55" N	0	360	No contiene Evento
09/07/2022 10:27:44	06/07/2022 19:14:55	75° 31' 27" W	10° 23' 55" N	0	0	Desconexion del sistema de alimentacion
28/11/2015 16:12:56	06/07/2022 19:50:48	74° 3' 4" W	11° 48' 13" N	0	61	No contiene Evento
21/08/2015 06:10:01	08/07/2022 11:27:20	75° 31' 26" W	10° 23' 55" N	0	26	No contiene Evento
09/07/2022 11:24:44	08/07/2022 15:23:02	75° 31' 27" W	10° 23' 55" N	0	360	No contiene Evento

Fecha Recibido	Fecha Envio	Longitud	Latitud	Velocidad	Rumb	Evento
09/07/2022 12:22:14	08/07/2022 16:23:02	75° 31' 27" W	10° 23' 55" N	0	360	No contiene Evento
09/07/2022 13:12:14	08/07/2022 17:23:03	75° 31' 27" W	10° 23' 55" N	0	360	No contiene Evento
09/07/2022 14:00:44	08/07/2022 18:23:03	75° 31' 27" W	10° 23' 55" N	0	360	No contiene Evento
09/07/2022 14:46:14	08/07/2022 19:23:04	75° 31' 27" W	10° 23' 55" N	0	360	No contiene Evento
09/07/2022 15:35:14	08/07/2022 20:00:59	75° 31' 27" W	10° 23' 55" N	0	0	Desconexion del sistema de alimentacion
09/07/2022 16:34:14	09/07/2022 16:33:32	75° 31' 27" W	10° 23' 55" N	0	360	No contiene Evento
30/12/2016 08:38:49	09/07/2022 17:28:00	73° 34' 58" W	13° 13' 2" N	3	149	No contiene Evento
09/07/2022 17:33:44	09/07/2022 17:33:33	75° 31' 27" W	10° 23' 55" N	0	360	No contiene Evento
11/07/2022 14:28:44	09/07/2022 18:26:29	75° 31' 27" W	10° 23' 55" N	0	0	Desconexion del sistema de alimentacion
11/07/2022 15:27:14	11/07/2022 15:26:59	75° 31' 27" W	10° 23' 55" N	0	335	No contiene Evento
11/07/2022 16:27:14	11/07/2022 16:26:59	75° 31' 27" W	10° 23' 55" N	0	335	No contiene Evento
11/07/2022 17:27:13	11/07/2022 17:27:00	75° 31' 27" W	10° 23' 55" N	0	335	No contiene Evento
11/07/2022 18:27:14	11/07/2022 18:27:00	75° 31' 27" W	10° 23' 55" N	0	335	No contiene Evento
11/07/2022 19:27:14	11/07/2022 19:27:00	75° 31' 27" W	10° 23' 55" N	0	335	No contiene Evento
13/07/2022 15:40:02	11/07/2022 19:52:17	75° 31' 27" W	10° 23' 55" N	0	0	Desconexion del sistema de alimentacion
10/11/2016 15:40:52	13/07/2022 00:26:16	75° 31' 26" W	10° 23' 55" N	0	121	No contiene Evento
03/08/2016 05:36:10	13/07/2022 01:42:48	75° 31' 26" W	10° 23' 55" N	0	0	Desconexion del sistema de alimentacion
28/11/2015 16:21:56	13/07/2022 08:47:28	74° 2' 23" W	11° 48' 44" N	0	52	No contiene Evento
13/07/2022 16:38:32	13/07/2022 16:38:11	75° 31' 27" W	10° 23' 55" N	0	360	No contiene Evento
13/07/2022 17:38:32	13/07/2022 17:38:11	75° 31' 27" W	10° 23' 55" N	0	360	No contiene Evento
13/07/2022 18:38:32	13/07/2022 18:38:12	75° 31' 27" W	10° 23' 55" N	0	360	No contiene Evento
13/07/2022 19:38:31	13/07/2022 19:38:12	75° 31' 27" W	10° 23' 55" N	0	360	No contiene Evento
13/07/2022 20:38:32	13/07/2022 20:38:12	75° 31' 27" W	10° 23' 55" N	0	360	No contiene Evento
15/07/2022 16:39:02	13/07/2022 20:52:48	75° 31' 27" W	10° 23' 55" N	0	0	Desconexion del sistema de alimentacion
15/07/2022 17:37:32	15/07/2022 17:36:55	75° 31' 27" W	10° 23' 55" N	0	360	No contiene Evento
15/07/2022 18:37:23	15/07/2022 18:36:55	75° 31' 27" W	10° 23' 55" N	0	360	No contiene Evento
15/07/2022 19:37:23	15/07/2022 19:36:56	75° 31' 27" W	10° 23' 55" N	0	360	No contiene Evento
15/07/2022 20:37:23	15/07/2022 20:36:56	75° 31' 27" W	10° 23' 55" N	0	360	No contiene Evento
17/07/2022 15:04:53	15/07/2022 21:11:49	75° 31' 27" W	10° 23' 55" N	0	0	Desconexion del sistema de alimentacion
17/07/2022 16:03:23	17/07/2022 16:02:58	75° 31' 27" W	10° 23' 55" N	0	360	No contiene Evento
17/07/2022 17:03:23	17/07/2022 17:02:58	75° 31' 27" W	10° 23' 55" N	0	360	No contiene Evento
17/07/2022 18:03:23	17/07/2022 18:02:59	75° 31' 27" W	10° 23' 55" N	0	360	No contiene Evento
17/07/2022 19:03:23	17/07/2022 19:02:59	75° 31' 27" W	10° 23' 55" N	0	360	No contiene Evento
17/07/2022 20:03:23	17/07/2022 20:02:59	75° 31' 27" W	10° 23' 55" N	0	360	No contiene Evento
18/07/2022 17:03:53	17/07/2022 20:47:14	75° 31' 27" W	10° 23' 55" N	0	0	Desconexion del sistema de alimentacion
18/07/2022 18:02:23	18/07/2022 18:01:48	75° 31' 27" W	10° 23' 55" N	0	360	No contiene Evento
18/07/2022 19:02:23	18/07/2022 19:01:48	75° 31' 27" W	10° 23' 55" N	0	360	No contiene Evento
18/07/2022 20:02:23	18/07/2022 20:01:48	75° 31' 27" W	10° 23' 55" N	0	360	No contiene Evento
20/07/2022 14:40:53	18/07/2022 20:21:00	75° 31' 27" W	10° 23' 55" N	0	0	Desconexion del sistema de alimentacion
10/11/2016 15:50:52	19/07/2022 19:12:56	75° 31' 26" W	10° 23' 55" N	0	343	No contiene Evento
20/07/2022 15:39:53	20/07/2022 15:39:28	75° 31' 27" W	10° 23' 55" N	0	360	No contiene Evento

Fecha Recibido	Fecha Envio	Longitud	Latitud	Velocidad	Rumb	Evento
28/11/2015 16:32:56	20/07/2022 16:20:48	74° 2' 14" W	11° 48' 39" N	0	122	No contiene Evento
20/07/2022 16:39:53	20/07/2022 16:39:29	75° 31' 27" W	10° 23' 55" N	0	360	No contiene Evento
20/07/2022 17:39:53	20/07/2022 17:39:29	75° 31' 27" W	10° 23' 55" N	0	360	No contiene Evento
20/07/2022 18:39:53	20/07/2022 18:39:29	75° 31' 27" W	10° 23' 55" N	0	360	No contiene Evento
21/07/2022 13:55:53	20/07/2022 19:08:07	75° 31' 27" W	10° 23' 55" N	0	0	Desconexion del sistema de alimentacion
21/07/2022 14:54:53	21/07/2022 14:54:25	75° 31' 27" W	10° 23' 55" N	0	360	No contiene Evento
21/07/2022 15:54:53	21/07/2022 15:54:26	75° 31' 27" W	10° 23' 55" N	0	360	No contiene Evento
22/07/2022 15:59:23	21/07/2022 16:19:33	75° 31' 27" W	10° 23' 55" N	0	0	Desconexion del sistema de alimentacion
22/07/2022 16:57:53	22/07/2022 16:57:16	75° 31' 27" W	10° 23' 55" N	0	360	No contiene Evento
22/07/2022 17:57:23	22/07/2022 17:57:17	75° 31' 27" W	10° 23' 55" N	0	360	No contiene Evento
22/07/2022 18:57:53	22/07/2022 18:57:17	75° 31' 27" W	10° 23' 55" N	0	360	No contiene Evento
24/07/2022 17:04:53	22/07/2022 19:43:31	75° 31' 27" W	10° 23' 55" N	0	0	Desconexion del sistema de alimentacion
03/08/2016 05:50:10	23/07/2022 08:22:48	75° 31' 26" W	10° 23' 54" N	0	0	Desconexion del sistema de alimentacion
30/12/2016 08:58:49	23/07/2022 13:08:00	73° 35' 16" W	13° 12' 46" N	0	0	Desconexion del sistema de alimentacion
24/07/2022 18:03:23	24/07/2022 18:03:03	75° 31' 27" W	10° 23' 55" N	0	360	No contiene Evento
24/07/2022 19:03:23	24/07/2022 19:03:04	75° 31' 27" W	10° 23' 55" N	0	360	No contiene Evento
24/07/2022 20:03:23	24/07/2022 20:03:04	75° 31' 27" W	10° 23' 55" N	0	360	No contiene Evento
24/07/2022 21:03:23	24/07/2022 21:03:04	75° 31' 27" W	10° 23' 55" N	0	360	No contiene Evento
26/07/2022 16:10:23	24/07/2022 21:28:27	75° 31' 27" W	10° 23' 55" N	0	0	Desconexion del sistema de alimentacion
10/11/2016 16:00:52	26/07/2022 15:56:16	75° 31' 27" W	10° 23' 55" N	0	195	No contiene Evento
26/07/2022 17:08:53	26/07/2022 17:08:21	75° 31' 27" W	10° 23' 55" N	0	360	No contiene Evento
26/07/2022 18:08:53	26/07/2022 18:08:22	75° 31' 27" W	10° 23' 55" N	0	360	No contiene Evento
26/07/2022 19:08:53	26/07/2022 19:08:22	75° 31' 27" W	10° 23' 55" N	0	360	No contiene Evento
26/07/2022 20:08:53	26/07/2022 20:08:22	75° 31' 27" W	10° 23' 55" N	0	360	No contiene Evento
28/07/2022 14:34:53	26/07/2022 20:18:03	75° 31' 27" W	10° 23' 55" N	0	0	Desconexion del sistema de alimentacion
28/11/2015 16:41:55	27/07/2022 06:57:28	74° 3' 0" W	11° 48' 8" N	0	236	No contiene Evento
28/07/2022 15:33:23	28/07/2022 15:33:00	75° 31' 27" W	10° 23' 55" N	0	360	No contiene Evento
28/07/2022 16:33:23	28/07/2022 16:33:00	75° 31' 27" W	10° 23' 55" N	0	360	No contiene Evento
28/07/2022 17:33:23	28/07/2022 17:33:01	75° 31' 27" W	10° 23' 55" N	0	360	No contiene Evento
28/07/2022 18:33:23	28/07/2022 18:33:01	75° 31' 27" W	10° 23' 55" N	0	360	No contiene Evento
28/07/2022 19:33:23	28/07/2022 19:33:01	75° 31' 27" W	10° 23' 55" N	0	360	No contiene Evento
30/07/2022 17:47:23	28/07/2022 19:42:45	75° 31' 27" W	10° 23' 55" N	0	0	Desconexion del sistema de alimentacion
21/08/2015 06:39:58	29/07/2022 09:57:20	75° 31' 26" W	10° 23' 55" N	0	98	No contiene Evento
30/07/2022 18:46:23	30/07/2022 18:45:44	75° 31' 27" W	10° 23' 55" N	0	360	No contiene Evento
30/07/2022 19:45:53	30/07/2022 19:45:45	75° 31' 27" W	10° 23' 55" N	0	360	No contiene Evento
30/07/2022 20:45:53	30/07/2022 20:45:45	75° 31' 27" W	10° 23' 55" N	0	360	No contiene Evento
31/07/2022 15:16:53	30/07/2022 20:55:23	75° 31' 27" W	10° 23' 55" N	0	0	Desconexion del sistema de alimentacion
31/07/2022 16:15:23	31/07/2022 16:15:00	75° 31' 27" W	10° 23' 55" N	0	360	No contiene Evento
31/07/2022 17:15:23	31/07/2022 17:15:00	75° 31' 27" W	10° 23' 55" N	0	360	No contiene Evento
31/07/2022 18:15:23	31/07/2022 18:15:01	75° 31' 27" W	10° 23' 55" N	0	360	No contiene Evento
31/07/2022 19:15:23	31/07/2022 19:15:01	75° 31' 27" W	10° 23' 55" N	0	360	No contiene Evento

Fecha Recibido	Fecha Envio	Longitud	Latitud	Velocidad	Rumb	Evento
02/08/2022 07:54:23	31/07/2022 19:26:42	75° 31' 27" W	10° 23' 55" N	0	0	Desconexion del sistema de alimentacion
02/08/2022 08:52:53	02/08/2022 08:52:14	75° 31' 27" W	10° 23' 55" N	0	360	No contiene Evento
02/08/2022 09:52:53	02/08/2022 09:52:14	75° 31' 27" W	10° 23' 55" N	0	360	No contiene Evento
02/08/2022 10:52:53	02/08/2022 10:52:15	75° 31' 27" W	10° 23' 55" N	0	360	No contiene Evento
03/08/2022 16:30:53	02/08/2022 11:52:15	75° 31' 27" W	10° 23' 55" N	0	360	No contiene Evento
10/11/2016 16:10:52	02/08/2022 17:39:36	75° 31' 26" W	10° 23' 55" N	0	100	No contiene Evento
03/08/2022 17:29:23	03/08/2022 17:28:59	75° 31' 27" W	10° 23' 55" N	0	360	No contiene Evento
03/08/2022 18:29:23	03/08/2022 18:29:00	75° 31' 27" W	10° 23' 55" N	0	360	No contiene Evento
03/08/2022 19:29:23	03/08/2022 19:29:00	75° 31' 27" W	10° 23' 55" N	0	360	No contiene Evento
03/08/2022 20:29:23	03/08/2022 20:29:01	75° 31' 27" W	10° 23' 55" N	0	360	No contiene Evento
05/08/2022 16:27:23	03/08/2022 20:42:11	75° 31' 27" W	10° 23' 55" N	0	0	Desconexion del sistema de alimentacion
21/08/2015 06:49:58	05/08/2022 07:30:40	75° 31' 26" W	10° 23' 55" N	0	209	No contiene Evento
05/08/2022 17:25:53	05/08/2022 17:25:27	75° 31' 27" W	10° 23' 55" N	0	360	No contiene Evento
05/08/2022 18:25:52	05/08/2022 18:25:27	75° 31' 27" W	10° 23' 55" N	0	360	No contiene Evento
05/08/2022 19:25:52	05/08/2022 19:25:27	75° 31' 27" W	10° 23' 55" N	0	360	No contiene Evento
07/08/2022 13:37:52	05/08/2022 19:56:21	75° 31' 27" W	10° 23' 55" N	0	0	Desconexion del sistema de alimentacion
30/12/2016 09:18:49	05/08/2022 21:08:00	73° 36' 4" W	13° 12' 51" N	2	275	No contiene Evento
03/08/2016 06:10:11	06/08/2022 04:36:08	75° 31' 26" W	10° 23' 55" N	0	0	Desconexion del sistema de alimentacion
07/08/2022 14:36:22	07/08/2022 14:36:05	75° 31' 27" W	10° 23' 55" N	0	360	No contiene Evento
07/08/2022 15:36:22	07/08/2022 15:36:05	75° 31' 27" W	10° 23' 55" N	0	360	No contiene Evento
07/08/2022 16:36:22	07/08/2022 16:36:06	75° 31' 27" W	10° 23' 55" N	0	360	No contiene Evento
07/08/2022 17:36:22	07/08/2022 17:36:06	75° 31' 27" W	10° 23' 55" N	0	360	No contiene Evento
07/08/2022 18:36:22	07/08/2022 18:36:06	75° 31' 27" W	10° 23' 55" N	0	360	No contiene Evento
09/08/2022 14:50:53	07/08/2022 18:54:32	75° 31' 27" W	10° 23' 55" N	0	0	Desconexion del sistema de alimentacion
09/08/2022 15:49:22	09/08/2022 15:49:08	75° 31' 27" W	10° 23' 55" N	0	360	No contiene Evento
09/08/2022 16:49:22	09/08/2022 16:49:08	75° 31' 27" W	10° 23' 55" N	0	360	No contiene Evento
09/08/2022 17:49:22	09/08/2022 17:49:08	75° 31' 27" W	10° 23' 55" N	0	360	No contiene Evento
09/08/2022 18:49:52	09/08/2022 18:49:09	75° 31' 27" W	10° 23' 55" N	0	360	No contiene Evento
11/08/2022 13:26:22	09/08/2022 19:36:05	75° 31' 27" W	10° 23' 55" N	0	0	Desconexion del sistema de alimentacion
11/08/2022 14:24:52	11/08/2022 14:24:29	75° 31' 27" W	10° 23' 55" N	0	360	No contiene Evento
11/08/2022 15:24:52	11/08/2022 15:24:30	75° 31' 27" W	10° 23' 55" N	0	360	No contiene Evento
11/08/2022 16:24:52	11/08/2022 16:24:30	75° 31' 27" W	10° 23' 55" N	0	360	No contiene Evento
11/08/2022 17:24:52	11/08/2022 17:24:30	75° 31' 27" W	10° 23' 55" N	0	360	No contiene Evento
11/08/2022 18:24:52	11/08/2022 18:24:31	75° 31' 27" W	10° 23' 55" N	0	360	No contiene Evento
13/08/2022 14:23:52	11/08/2022 18:30:25	75° 31' 27" W	10° 23' 55" N	0	0	Desconexion del sistema de alimentacion
21/08/2015 06:59:58	12/08/2022 09:30:40	75° 31' 26" W	10° 23' 55" N	0	180	No contiene Evento
03/08/2016 06:20:10	12/08/2022 21:59:28	75° 31' 26" W	10° 23' 55" N	0	0	Desconexion del sistema de alimentacion
30/12/2016 09:28:49	13/08/2022 05:31:20	73° 36' 32" W	13° 12' 32" N	3	235	No contiene Evento
13/08/2022 15:22:22	13/08/2022 15:21:57	75° 31' 27" W	10° 23' 55" N	0	360	No contiene Evento
13/08/2022 16:22:22	13/08/2022 16:21:58	75° 31' 27" W	10° 23' 55" N	0	360	No contiene Evento
13/08/2022 17:22:23	13/08/2022 17:21:58	75° 31' 27" W	10° 23' 55" N	0	360	No contiene Evento

Fecha Recibido	Fecha Envio	Longitud	Latitud	Velocidad	Rumb	Evento
13/08/2022 18:22:22	13/08/2022 18:21:58	75° 31' 27" W	10° 23' 55" N	0	360	No contiene Evento
15/08/2022 14:20:52	13/08/2022 19:21:21	75° 31' 27" W	10° 23' 55" N	0	0	Desconexion del sistema de alimentacion
15/08/2022 15:19:52	15/08/2022 15:19:31	75° 31' 27" W	10° 23' 55" N	0	160	No contiene Evento
15/08/2022 16:19:53	15/08/2022 16:19:32	75° 31' 27" W	10° 23' 55" N	0	160	No contiene Evento
15/08/2022 17:19:52	15/08/2022 17:19:32	75° 31' 27" W	10° 23' 55" N	0	160	No contiene Evento
15/08/2022 18:19:52	15/08/2022 18:19:32	75° 31' 27" W	10° 23' 55" N	0	160	No contiene Evento
17/08/2022 15:16:22	15/08/2022 19:13:49	75° 31' 27" W	10° 23' 55" N	0	0	Desconexion del sistema de alimentacion
17/08/2022 16:15:22	17/08/2022 16:14:59	75° 31' 27" W	10° 23' 55" N	0	360	No contiene Evento
17/08/2022 17:15:22	17/08/2022 17:14:59	75° 31' 27" W	10° 23' 55" N	0	360	No contiene Evento
17/08/2022 18:15:22	17/08/2022 18:14:59	75° 31' 27" W	10° 23' 55" N	0	360	No contiene Evento
17/08/2022 19:15:22	17/08/2022 19:15:00	75° 31' 27" W	10° 23' 55" N	0	360	No contiene Evento
18/08/2022 17:25:11	17/08/2022 20:01:35	75° 31' 27" W	10° 23' 55" N	0	0	Desconexion del sistema de alimentacion
18/08/2022 18:24:03	18/08/2022 18:23:23	75° 31' 27" W	10° 23' 55" N	0	360	No contiene Evento
18/08/2022 19:24:03	18/08/2022 19:23:24	75° 31' 27" W	10° 23' 55" N	0	360	No contiene Evento
19/08/2022 14:41:33	18/08/2022 20:23:24	75° 31' 27" W	10° 23' 55" N	0	360	No contiene Evento
21/08/2015 07:10:03	19/08/2022 04:50:40	75° 31' 26" W	10° 23' 55" N	0	344	No contiene Evento
19/08/2022 15:40:03	19/08/2022 15:39:35	75° 31' 27" W	10° 23' 55" N	0	360	No contiene Evento
19/08/2022 16:40:09	19/08/2022 16:39:36	75° 31' 27" W	10° 23' 55" N	0	360	No contiene Evento
19/08/2022 17:40:09	19/08/2022 17:39:36	75° 31' 27" W	10° 23' 55" N	0	360	No contiene Evento
19/08/2022 18:40:09	19/08/2022 18:39:36	75° 31' 27" W	10° 23' 55" N	0	360	No contiene Evento
19/08/2022 19:40:09	19/08/2022 19:39:37	75° 31' 27" W	10° 23' 55" N	0	360	No contiene Evento
20/08/2022 15:00:39	19/08/2022 19:45:53	75° 31' 27" W	10° 23' 55" N	0	0	Desconexion del sistema de alimentacion
30/12/2016 09:38:48	19/08/2022 23:44:40	73° 36' 57" W	13° 11' 41" N	5	205	No contiene Evento
20/08/2022 15:59:09	20/08/2022 15:58:40	75° 31' 27" W	10° 23' 55" N	0	360	No contiene Evento
20/08/2022 16:59:09	20/08/2022 16:58:41	75° 31' 27" W	10° 23' 55" N	0	360	No contiene Evento
20/08/2022 17:59:09	20/08/2022 17:58:41	75° 31' 27" W	10° 23' 55" N	0	360	No contiene Evento
20/08/2022 18:59:09	20/08/2022 18:58:41	75° 31' 27" W	10° 23' 55" N	0	360	No contiene Evento
22/08/2022 14:21:00	20/08/2022 19:11:46	75° 31' 27" W	10° 23' 55" N	0	0	Desconexion del sistema de alimentacion
22/08/2022 15:20:00	22/08/2022 15:19:31	75° 31' 27" W	10° 23' 55" N	0	70	No contiene Evento
22/08/2022 16:20:00	22/08/2022 16:19:31	75° 31' 27" W	10° 23' 55" N	0	70	No contiene Evento
22/08/2022 17:20:00	22/08/2022 17:19:32	75° 31' 27" W	10° 23' 55" N	0	70	No contiene Evento
22/08/2022 18:20:00	22/08/2022 18:19:32	75° 31' 27" W	10° 23' 55" N	0	70	No contiene Evento
24/08/2022 14:40:14	22/08/2022 19:07:06	75° 31' 27" W	10° 23' 55" N	0	0	Desconexion del sistema de alimentacion
10/11/2016 16:40:34	23/08/2022 11:42:56	75° 31' 26" W	10° 23' 55" N	0	180	No contiene Evento
24/08/2022 15:39:14	24/08/2022 15:38:37	75° 31' 27" W	10° 23' 55" N	0	85	No contiene Evento
24/08/2022 16:39:15	24/08/2022 16:38:38	75° 31' 27" W	10° 23' 55" N	0	85	No contiene Evento
24/08/2022 17:39:41	24/08/2022 17:38:38	75° 31' 27" W	10° 23' 55" N	0	85	No contiene Evento
24/08/2022 18:39:55	24/08/2022 18:38:38	75° 31' 27" W	10° 23' 55" N	0	85	No contiene Evento
24/08/2022 19:39:14	24/08/2022 19:38:39	75° 31' 27" W	10° 23' 55" N	0	85	No contiene Evento
25/08/2022 09:15:45	24/08/2022 20:27:33	75° 31' 27" W	10° 23' 55" N	0	0	Desconexion del sistema de alimentacion
26/08/2022 14:19:15	25/08/2022 09:45:05	75° 31' 27" W	10° 23' 55" N	0	0	Desconexion del sistema de alimentacion

Fecha Recibido	Fecha Envio	Longitud	Latitud	Velocidad	Rumb	Evento
21/08/2015 07:19:59	26/08/2022 07:57:20	75° 31' 26" W	10° 23' 55" N	0	140	No contiene Evento
26/08/2022 15:17:45	26/08/2022 15:17:31	75° 31' 27" W	10° 23' 55" N	0	360	No contiene Evento
26/08/2022 16:17:44	26/08/2022 16:17:32	75° 31' 27" W	10° 23' 55" N	0	360	No contiene Evento
26/08/2022 17:17:45	26/08/2022 17:17:32	75° 31' 27" W	10° 23' 55" N	0	360	No contiene Evento
26/08/2022 18:17:45	26/08/2022 18:17:32	75° 31' 27" W	10° 23' 55" N	0	360	No contiene Evento
26/08/2022 19:18:15	26/08/2022 19:17:33	75° 31' 27" W	10° 23' 55" N	0	310	No contiene Evento
26/08/2022 20:18:14	26/08/2022 20:17:33	75° 31' 27" W	10° 23' 55" N	0	310	No contiene Evento
27/08/2022 15:06:15	26/08/2022 20:24:31	75° 31' 27" W	10° 23' 55" N	0	0	Desconexion del sistema de alimentacion
03/08/2016 06:40:16	26/08/2022 21:32:48	75° 31' 26" W	10° 23' 55" N	0	0	Desconexion del sistema de alimentacion
27/08/2022 16:04:45	27/08/2022 16:04:28	75° 31' 27" W	10° 23' 55" N	0	360	No contiene Evento
27/08/2022 17:04:44	27/08/2022 17:04:29	75° 31' 27" W	10° 23' 55" N	0	360	No contiene Evento
27/08/2022 18:04:44	27/08/2022 18:04:29	75° 31' 27" W	10° 23' 55" N	0	360	No contiene Evento
29/08/2022 13:47:45	27/08/2022 18:29:59	75° 31' 27" W	10° 23' 55" N	0	0	Desconexion del sistema de alimentacion
29/08/2022 14:46:15	29/08/2022 14:45:54	75° 31' 27" W	10° 23' 55" N	0	360	No contiene Evento
29/08/2022 15:46:15	29/08/2022 15:45:54	75° 31' 27" W	10° 23' 55" N	0	360	No contiene Evento
29/08/2022 16:46:14	29/08/2022 16:45:54	75° 31' 27" W	10° 23' 55" N	0	360	No contiene Evento
29/08/2022 17:46:15	29/08/2022 17:45:55	75° 31' 27" W	10° 23' 55" N	0	360	No contiene Evento
29/08/2022 18:46:15	29/08/2022 18:45:55	75° 31' 27" W	10° 23' 55" N	0	360	No contiene Evento
31/08/2022 13:50:48	29/08/2022 19:21:24	75° 31' 27" W	10° 23' 55" N	0	0	Desconexion del sistema de alimentacion
10/11/2016 16:50:34	30/08/2022 11:29:36	75° 31' 26" W	10° 23' 55" N	0	304	No contiene Evento
28/11/2015 17:31:56	30/08/2022 18:44:08	74° 7' 4" W	11° 45' 26" N	0	235	No contiene Evento
31/08/2022 14:49:48	31/08/2022 14:49:13	75° 31' 27" W	10° 23' 55" N	0	360	No contiene Evento
31/08/2022 15:49:48	31/08/2022 15:49:13	75° 31' 27" W	10° 23' 55" N	0	360	No contiene Evento
31/08/2022 16:49:48	31/08/2022 16:49:14	75° 31' 27" W	10° 23' 55" N	0	360	No contiene Evento
31/08/2022 17:49:49	31/08/2022 17:49:14	75° 31' 27" W	10° 23' 55" N	0	360	No contiene Evento
31/08/2022 18:49:48	31/08/2022 18:49:14	75° 31' 27" W	10° 23' 55" N	0	360	No contiene Evento
31/08/2022 19:49:48	31/08/2022 19:49:15	75° 31' 27" W	10° 23' 55" N	0	360	No contiene Evento
31/08/2022 20:49:48	31/08/2022 20:49:15	75° 31' 27" W	10° 23' 55" N	0	360	No contiene Evento
31/08/2022 21:49:48	31/08/2022 21:49:15	75° 31' 27" W	10° 23' 55" N	0	360	No contiene Evento
02/09/2022 14:30:48	31/08/2022 22:23:54	75° 31' 27" W	10° 23' 55" N	0	0	Desconexion del sistema de alimentacion
21/08/2015 07:28:57	31/08/2022 22:57:20	75° 31' 26" W	10° 23' 55" N	0	332	No contiene Evento
30/12/2016 09:57:48	02/09/2022 14:58:00	73° 37' 48" W	13° 9' 58" N	5	205	No contiene Evento
02/09/2022 15:28:48	02/09/2022 15:28:38	75° 31' 27" W	10° 23' 55" N	0	360	No contiene Evento
02/09/2022 16:29:18	02/09/2022 16:28:38	75° 31' 27" W	10° 23' 55" N	0	360	No contiene Evento
02/09/2022 17:29:18	02/09/2022 17:28:38	75° 31' 27" W	10° 23' 55" N	0	360	No contiene Evento
02/09/2022 18:29:18	02/09/2022 18:28:39	75° 31' 27" W	10° 23' 55" N	0	360	No contiene Evento
02/09/2022 19:29:18	02/09/2022 19:28:39	75° 31' 27" W	10° 23' 55" N	0	360	No contiene Evento
04/09/2022 11:31:48	02/09/2022 19:43:00	75° 31' 27" W	10° 23' 55" N	0	0	Desconexion del sistema de alimentacion
04/09/2022 12:30:18	04/09/2022 12:29:44	75° 31' 27" W	10° 23' 55" N	0	360	No contiene Evento
04/09/2022 13:30:18	04/09/2022 13:29:44	75° 31' 27" W	10° 23' 55" N	0	360	No contiene Evento
04/09/2022 14:30:18	04/09/2022 14:29:44	75° 31' 27" W	10° 23' 55" N	0	360	No contiene Evento

Fecha Recibido	Fecha Envio	Longitud	Latitud	Velocidad	Rumb	Evento
04/09/2022 15:30:18	04/09/2022 15:29:45	75° 31' 27" W	10° 23' 55" N	0	360	No contiene Evento
04/09/2022 16:30:18	04/09/2022 16:29:45	75° 31' 27" W	10° 23' 55" N	0	360	No contiene Evento
04/09/2022 17:30:18	04/09/2022 17:29:46	75° 31' 27" W	10° 23' 55" N	0	360	No contiene Evento
06/09/2022 14:43:11	04/09/2022 18:02:14	75° 31' 27" W	10° 23' 55" N	0	0	Desconexion del sistema de alimentacion
28/11/2015 17:40:56	05/09/2022 21:07:28	74° 7' 57" W	11° 44' 59" N	0	242	No contiene Evento
06/09/2022 15:41:40	06/09/2022 15:41:19	75° 31' 27" W	10° 23' 55" N	0	360	No contiene Evento
06/09/2022 16:41:41	06/09/2022 16:41:20	75° 31' 27" W	10° 23' 55" N	0	360	No contiene Evento
06/09/2022 17:41:41	06/09/2022 17:41:20	75° 31' 27" W	10° 23' 55" N	0	360	No contiene Evento
08/09/2022 14:20:40	06/09/2022 18:23:41	75° 31' 27" W	10° 23' 55" N	0	0	Desconexion del sistema de alimentacion
08/09/2022 15:19:11	08/09/2022 15:18:52	75° 31' 27" W	10° 23' 55" N	0	205	No contiene Evento
08/09/2022 16:19:10	08/09/2022 16:18:52	75° 31' 27" W	10° 23' 55" N	0	205	No contiene Evento
08/09/2022 17:19:10	08/09/2022 17:18:52	75° 31' 27" W	10° 23' 55" N	0	205	No contiene Evento
08/09/2022 18:19:11	08/09/2022 18:18:53	75° 31' 27" W	10° 23' 55" N	0	205	No contiene Evento
11/09/2022 11:40:17	08/09/2022 19:18:53	75° 31' 27" W	10° 23' 55" N	0	205	No contiene Evento
30/12/2016 10:08:51	09/09/2022 13:54:40	73° 38' 15" W	13° 9' 5" N	5	206	No contiene Evento
11/09/2022 12:38:21	11/09/2022 12:38:06	75° 31' 27" W	10° 23' 55" N	0	360	No contiene Evento
11/09/2022 13:38:16	11/09/2022 13:38:07	75° 31' 27" W	10° 23' 55" N	0	360	No contiene Evento
11/09/2022 14:38:46	11/09/2022 14:38:07	75° 31' 27" W	10° 23' 55" N	0	360	No contiene Evento
11/09/2022 15:38:46	11/09/2022 15:38:07	75° 31' 27" W	10° 23' 55" N	0	360	No contiene Evento
11/09/2022 16:38:46	11/09/2022 16:38:08	75° 31' 27" W	10° 23' 55" N	0	360	No contiene Evento
11/09/2022 17:38:46	11/09/2022 17:38:08	75° 31' 27" W	10° 23' 55" N	0	360	No contiene Evento
11/09/2022 18:38:46	11/09/2022 18:38:08	75° 31' 27" W	10° 23' 55" N	0	360	No contiene Evento
12/09/2022 14:24:16	11/09/2022 19:08:06	75° 31' 27" W	10° 23' 55" N	0	0	Desconexion del sistema de alimentacion
28/11/2015 17:49:56	12/09/2022 12:34:08	74° 8' 50" W	11° 44' 21" N	0	233	No contiene Evento
12/09/2022 15:22:47	12/09/2022 15:22:19	75° 31' 27" W	10° 23' 55" N	0	360	No contiene Evento
12/09/2022 16:22:47	12/09/2022 16:22:19	75° 31' 27" W	10° 23' 55" N	0	360	No contiene Evento
12/09/2022 17:23:16	12/09/2022 17:22:20	75° 31' 27" W	10° 23' 55" N	0	360	No contiene Evento
12/09/2022 18:22:47	12/09/2022 18:22:20	75° 31' 27" W	10° 23' 55" N	0	360	No contiene Evento
14/09/2022 17:07:16	12/09/2022 19:21:12	75° 31' 27" W	10° 23' 55" N	0	0	Desconexion del sistema de alimentacion
10/11/2016 17:11:55	13/09/2022 12:42:56	75° 31' 26" W	10° 23' 55" N	0	360	No contiene Evento
14/09/2022 18:05:46	14/09/2022 18:05:17	75° 31' 27" W	10° 23' 55" N	0	360	No contiene Evento
14/09/2022 19:06:16	14/09/2022 19:05:18	75° 31' 27" W	10° 23' 55" N	0	360	No contiene Evento
14/09/2022 20:05:46	14/09/2022 20:05:18	75° 31' 27" W	10° 23' 55" N	0	360	No contiene Evento
16/09/2022 16:10:47	14/09/2022 20:43:14	75° 31' 27" W	10° 23' 55" N	0	0	Desconexion del sistema de alimentacion
16/09/2022 17:08:47	16/09/2022 17:08:34	75° 31' 27" W	10° 23' 55" N	0	360	No contiene Evento
16/09/2022 18:08:46	16/09/2022 18:08:34	75° 31' 27" W	10° 23' 55" N	0	360	No contiene Evento
16/09/2022 19:08:46	16/09/2022 19:08:35	75° 31' 27" W	10° 23' 55" N	0	360	No contiene Evento
16/09/2022 20:08:46	16/09/2022 20:08:35	75° 31' 27" W	10° 23' 55" N	0	360	No contiene Evento
17/09/2022 15:18:16	16/09/2022 20:25:10	75° 31' 27" W	10° 23' 55" N	0	0	Desconexion del sistema de alimentacion
17/09/2022 16:16:47	17/09/2022 16:16:34	75° 31' 27" W	10° 23' 55" N	0	360	No contiene Evento
17/09/2022 17:16:47	17/09/2022 17:16:34	75° 31' 27" W	10° 23' 55" N	0	140	No contiene Evento

Fecha Recibido	Fecha Envio	Longitud	Latitud	Velocidad	Rumb	Evento
18/09/2022 11:11:46	17/09/2022 18:16:35	75° 31' 27" W	10° 23' 55" N	0	215	No contiene Evento
18/09/2022 12:10:16	18/09/2022 12:10:05	75° 31' 27" W	10° 23' 55" N	0	360	No contiene Evento
18/09/2022 13:10:46	18/09/2022 13:10:05	75° 31' 27" W	10° 23' 55" N	0	360	No contiene Evento
18/09/2022 14:10:46	18/09/2022 14:10:06	75° 31' 27" W	10° 23' 55" N	0	360	No contiene Evento
18/09/2022 15:10:16	18/09/2022 15:10:06	75° 31' 27" W	10° 23' 55" N	0	360	No contiene Evento
20/09/2022 14:49:46	18/09/2022 16:10:06	75° 31' 27" W	10° 23' 55" N	0	360	No contiene Evento
10/11/2016 17:21:34	20/09/2022 11:56:16	75° 31' 27" W	10° 23' 56" N	0	312	No contiene Evento
20/09/2022 15:47:46	20/09/2022 15:47:32	75° 31' 27" W	10° 23' 55" N	0	360	No contiene Evento
20/09/2022 16:47:46	20/09/2022 16:47:33	75° 31' 27" W	10° 23' 55" N	0	360	No contiene Evento
20/09/2022 17:47:47	20/09/2022 17:47:33	75° 31' 27" W	10° 23' 55" N	0	360	No contiene Evento
20/09/2022 18:48:16	20/09/2022 18:47:33	75° 31' 27" W	10° 23' 55" N	0	360	No contiene Evento
20/09/2022 19:47:46	20/09/2022 19:47:34	75° 31' 27" W	10° 23' 55" N	0	360	No contiene Evento
22/09/2022 14:47:47	20/09/2022 19:57:19	75° 31' 27" W	10° 23' 55" N	0	0	Desconexion del sistema de alimentacion
22/09/2022 15:50:11	22/09/2022 15:46:05	75° 31' 27" W	10° 23' 55" N	0	360	No contiene Evento
22/09/2022 16:46:19	22/09/2022 16:46:05	75° 31' 27" W	10° 23' 55" N	0	360	No contiene Evento
22/09/2022 17:46:19	22/09/2022 17:46:05	75° 31' 27" W	10° 23' 55" N	0	360	No contiene Evento
22/09/2022 18:46:20	22/09/2022 18:46:06	75° 31' 27" W	10° 23' 55" N	0	360	No contiene Evento
24/09/2022 14:49:19	22/09/2022 19:30:56	75° 31' 27" W	10° 23' 55" N	0	0	Desconexion del sistema de alimentacion
24/09/2022 15:47:49	24/09/2022 15:47:12	75° 31' 27" W	10° 23' 55" N	0	360	No contiene Evento
24/09/2022 16:47:49	24/09/2022 16:47:12	75° 31' 27" W	10° 23' 55" N	0	360	No contiene Evento
24/09/2022 17:47:49	24/09/2022 17:47:12	75° 31' 27" W	10° 23' 55" N	0	360	No contiene Evento
24/09/2022 18:47:49	24/09/2022 18:47:13	75° 31' 27" W	10° 23' 55" N	0	360	No contiene Evento
24/09/2022 19:47:49	24/09/2022 19:47:13	75° 31' 27" W	10° 23' 55" N	0	360	No contiene Evento
24/09/2022 20:47:49	24/09/2022 20:47:14	75° 31' 27" W	10° 23' 55" N	0	360	No contiene Evento
26/09/2022 14:56:20	24/09/2022 20:59:29	75° 31' 27" W	10° 23' 55" N	0	0	Desconexion del sistema de alimentacion
26/09/2022 15:54:50	26/09/2022 15:54:17	75° 31' 27" W	10° 23' 55" N	0	360	No contiene Evento
26/09/2022 16:54:49	26/09/2022 16:54:17	75° 31' 27" W	10° 23' 55" N	0	360	No contiene Evento
26/09/2022 17:54:50	26/09/2022 17:54:17	75° 31' 27" W	10° 23' 55" N	0	80	No contiene Evento
27/09/2022 13:48:20	26/09/2022 18:54:18	75° 31' 27" W	10° 23' 55" N	0	80	No contiene Evento
27/09/2022 14:46:49	27/09/2022 14:46:18	75° 31' 27" W	10° 23' 55" N	0	360	No contiene Evento
27/09/2022 15:46:50	27/09/2022 15:46:19	75° 31' 27" W	10° 23' 55" N	0	360	No contiene Evento
27/09/2022 16:46:49	27/09/2022 16:46:19	75° 31' 27" W	10° 23' 55" N	0	360	No contiene Evento
29/09/2022 15:25:07	27/09/2022 17:39:28	75° 31' 27" W	10° 23' 55" N	0	0	Desconexion del sistema de alimentacion
29/09/2022 16:23:38	29/09/2022 16:23:17	75° 31' 27" W	10° 23' 55" N	0	360	No contiene Evento
29/09/2022 17:23:38	29/09/2022 17:23:17	75° 31' 27" W	10° 23' 55" N	0	360	No contiene Evento
29/09/2022 18:23:38	29/09/2022 18:23:17	75° 31' 27" W	10° 23' 55" N	0	360	No contiene Evento
29/09/2022 19:23:37	29/09/2022 19:23:18	75° 31' 27" W	10° 23' 55" N	0	360	No contiene Evento
01/10/2022 16:07:07	29/09/2022 20:03:52	75° 31' 27" W	10° 23' 55" N	0	0	Desconexion del sistema de alimentacion
01/10/2022 17:05:37	01/10/2022 17:05:04	75° 31' 27" W	10° 23' 55" N	0	360	No contiene Evento
01/10/2022 18:05:38	01/10/2022 18:05:04	75° 31' 27" W	10° 23' 55" N	0	360	No contiene Evento
01/10/2022 19:05:37	01/10/2022 19:05:04	75° 31' 27" W	10° 23' 55" N	0	360	No contiene Evento

Fecha Recibido	Fecha Envio	Longitud	Latitud	Velocidad	Rumb	Evento
03/10/2022 15:22:38	01/10/2022 20:00:37	75° 31' 27" W	10° 23' 55" N	0	0	Desconexion del sistema de alimentacion
03/10/2022 16:21:09	03/10/2022 16:20:42	75° 31' 27" W	10° 23' 55" N	0	360	No contiene Evento
03/10/2022 17:21:09	03/10/2022 17:20:43	75° 31' 27" W	10° 23' 55" N	0	360	No contiene Evento
03/10/2022 18:21:09	03/10/2022 18:20:43	75° 31' 27" W	10° 23' 55" N	0	360	No contiene Evento
03/10/2022 19:21:09	03/10/2022 19:20:43	75° 31' 27" W	10° 23' 56" N	0	360	No contiene Evento
05/10/2022 15:00:13	03/10/2022 19:57:51	75° 31' 27" W	10° 23' 55" N	0	0	Desconexion del sistema de alimentacion
10/11/2016 17:40:34	04/10/2022 02:52:56	75° 31' 26" W	10° 23' 55" N	0	137	No contiene Evento
05/10/2022 15:58:42	05/10/2022 15:58:06	75° 31' 27" W	10° 23' 55" N	0	360	No contiene Evento
05/10/2022 16:58:42	05/10/2022 16:58:07	75° 31' 27" W	10° 23' 55" N	0	360	No contiene Evento
05/10/2022 17:58:42	05/10/2022 17:58:07	75° 31' 27" W	10° 23' 55" N	0	360	No contiene Evento
05/10/2022 18:58:42	05/10/2022 18:58:07	75° 31' 27" W	10° 23' 55" N	0	360	No contiene Evento
07/10/2022 14:45:00	05/10/2022 19:54:20	75° 31' 27" W	10° 23' 55" N	0	0	Desconexion del sistema de alimentacion
07/10/2022 15:44:00	07/10/2022 15:43:18	75° 31' 27" W	10° 23' 55" N	0	360	No contiene Evento
07/10/2022 16:44:31	07/10/2022 16:43:18	75° 31' 27" W	10° 23' 55" N	0	360	No contiene Evento
07/10/2022 16:44:31	07/10/2022 16:43:24	75° 31' 27" W	10° 23' 55" N	0	0	Bloqueo de Antena de Transmision
07/10/2022 16:59:00	07/10/2022 16:58:24	75° 31' 27" W	10° 23' 55" N	0	0	Desbloqueo de la Antena de Transmision
07/10/2022 17:43:30	07/10/2022 17:43:18	75° 31' 27" W	10° 23' 55" N	0	75	No contiene Evento
07/10/2022 18:44:22	07/10/2022 18:43:19	75° 31' 27" W	10° 23' 55" N	0	75	No contiene Evento
09/10/2022 15:58:28	07/10/2022 19:24:32	75° 31' 27" W	10° 23' 55" N	0	0	Desconexion del sistema de alimentacion
09/10/2022 16:56:58	09/10/2022 16:56:32	75° 31' 27" W	10° 23' 55" N	0	360	No contiene Evento
09/10/2022 17:56:58	09/10/2022 17:56:33	75° 31' 27" W	10° 23' 55" N	0	360	No contiene Evento
09/10/2022 18:56:58	09/10/2022 18:56:33	75° 31' 27" W	10° 23' 55" N	0	360	No contiene Evento
09/10/2022 19:56:58	09/10/2022 19:56:33	75° 31' 27" W	10° 23' 55" N	0	160	No contiene Evento
11/10/2022 14:42:28	09/10/2022 20:02:29	75° 31' 27" W	10° 23' 55" N	0	0	Desconexion del sistema de alimentacion
28/11/2015 18:29:56	10/10/2022 00:17:28	74° 11' 43" W	11° 41' 39" N	0	226	No contiene Evento
10/11/2016 18:16:43	11/10/2022 09:19:36	75° 31' 27" W	10° 23' 55" N	0	315	No contiene Evento
11/10/2022 15:41:28	11/10/2022 15:41:04	75° 31' 27" W	10° 23' 55" N	0	360	No contiene Evento
11/10/2022 16:41:29	11/10/2022 16:41:05	75° 31' 27" W	10° 23' 55" N	0	360	No contiene Evento
11/10/2022 17:46:12	11/10/2022 17:41:05	75° 31' 27" W	10° 23' 55" N	0	360	No contiene Evento
11/10/2022 18:41:16	11/10/2022 18:41:05	75° 31' 27" W	10° 23' 55" N	0	360	No contiene Evento
13/10/2022 17:14:00	11/10/2022 19:18:29	75° 31' 27" W	10° 23' 55" N	0	0	Desconexion del sistema de alimentacion
13/10/2022 18:12:30	13/10/2022 18:12:22	75° 31' 27" W	10° 23' 55" N	0	360	No contiene Evento
13/10/2022 19:12:59	13/10/2022 19:12:22	75° 31' 27" W	10° 23' 55" N	0	360	No contiene Evento
13/10/2022 20:12:59	13/10/2022 20:12:22	75° 31' 27" W	10° 23' 55" N	0	360	No contiene Evento
15/10/2022 16:12:00	13/10/2022 20:43:58	75° 31' 27" W	10° 23' 56" N	0	0	Desconexion del sistema de alimentacion
15/10/2022 17:10:30	15/10/2022 17:10:08	75° 31' 27" W	10° 23' 55" N	0	360	No contiene Evento
15/10/2022 18:10:29	15/10/2022 18:10:08	75° 31' 27" W	10° 23' 55" N	0	360	No contiene Evento
15/10/2022 19:10:29	15/10/2022 19:10:09	75° 31' 27" W	10° 23' 55" N	0	360	No contiene Evento
17/10/2022 15:52:00	15/10/2022 20:00:23	75° 31' 27" W	10° 23' 55" N	0	0	Desconexion del sistema de alimentacion
30/12/2016 11:00:49	16/10/2022 08:08:00	73° 40' 50" W	13° 4' 37" N	5	209	No contiene Evento
28/11/2015 18:39:56	17/10/2022 00:20:48	74° 12' 29" W	11° 40' 49" N	0	221	No contiene Evento

Fecha Recibido	Fecha Envio	Longitud	Latitud	Velocidad	Rumb	Evento
17/10/2022 16:50:30	17/10/2022 16:50:13	75° 31' 27" W	10° 23' 55" N	0	360	No contiene Evento
17/10/2022 17:50:29	17/10/2022 17:50:14	75° 31' 27" W	10° 23' 55" N	0	360	No contiene Evento
17/10/2022 18:50:30	17/10/2022 18:50:14	75° 31' 27" W	10° 23' 55" N	0	360	No contiene Evento
19/10/2022 15:11:58	17/10/2022 19:50:14	75° 31' 27" W	10° 23' 55" N	0	360	No contiene Evento
19/10/2022 16:10:58	19/10/2022 16:10:19	75° 31' 27" W	10° 23' 55" N	0	360	No contiene Evento
19/10/2022 17:10:58	19/10/2022 17:10:19	75° 31' 27" W	10° 23' 55" N	0	360	No contiene Evento
19/10/2022 18:10:58	19/10/2022 18:10:20	75° 31' 27" W	10° 23' 55" N	0	285	No contiene Evento
19/10/2022 19:10:58	19/10/2022 19:10:20	75° 31' 27" W	10° 23' 55" N	0	285	No contiene Evento
21/10/2022 16:20:28	19/10/2022 19:43:34	75° 31' 28" W	10° 23' 55" N	0	0	Desconexion del sistema de alimentacion
21/10/2022 17:18:58	21/10/2022 17:18:35	75° 31' 27" W	10° 23' 55" N	0	360	No contiene Evento
21/10/2022 18:18:58	21/10/2022 18:18:35	75° 31' 27" W	10° 23' 55" N	0	360	No contiene Evento
21/10/2022 19:18:58	21/10/2022 19:18:36	75° 31' 27" W	10° 23' 55" N	0	360	No contiene Evento
23/10/2022 15:44:58	21/10/2022 20:14:24	75° 31' 27" W	10° 23' 56" N	0	0	Desconexion del sistema de alimentacion
23/10/2022 16:43:28	23/10/2022 16:43:00	75° 31' 27" W	10° 23' 55" N	0	360	No contiene Evento
23/10/2022 17:43:28	23/10/2022 17:43:01	75° 31' 27" W	10° 23' 55" N	0	360	No contiene Evento
25/10/2022 08:15:28	23/10/2022 18:32:47	75° 31' 27" W	10° 23' 55" N	0	0	Desconexion del sistema de alimentacion
10/11/2016 18:16:54	25/10/2022 02:29:36	75° 31' 27" W	10° 23' 55" N	0	180	No contiene Evento
25/10/2022 09:13:58	25/10/2022 09:13:17	75° 31' 27" W	10° 23' 55" N	0	360	No contiene Evento
25/10/2022 10:13:58	25/10/2022 10:13:18	75° 31' 27" W	10° 23' 55" N	0	360	No contiene Evento
25/10/2022 11:13:58	25/10/2022 11:13:18	75° 31' 27" W	10° 23' 55" N	0	360	No contiene Evento
27/10/2022 08:08:58	25/10/2022 12:05:21	75° 31' 27" W	10° 23' 55" N	0	0	Desconexion del sistema de alimentacion
27/10/2022 09:07:58	27/10/2022 09:07:05	75° 31' 27" W	10° 23' 55" N	0	360	No contiene Evento
27/10/2022 10:07:28	27/10/2022 10:07:06	75° 31' 27" W	10° 23' 55" N	0	360	No contiene Evento
27/10/2022 11:07:28	27/10/2022 11:07:06	75° 31' 27" W	10° 23' 55" N	0	360	No contiene Evento
29/10/2022 15:15:28	27/10/2022 11:55:22	75° 31' 27" W	10° 23' 55" N	0	0	Desconexion del sistema de alimentacion
29/10/2022 16:13:58	29/10/2022 16:13:41	75° 31' 27" W	10° 23' 55" N	0	360	No contiene Evento
29/10/2022 17:13:58	29/10/2022 17:13:41	75° 31' 27" W	10° 23' 55" N	0	360	No contiene Evento
29/10/2022 18:13:58	29/10/2022 18:13:42	75° 31' 27" W	10° 23' 55" N	0	360	No contiene Evento
31/10/2022 08:42:11	29/10/2022 18:46:15	75° 31' 27" W	10° 23' 55" N	0	0	Desconexion del sistema de alimentacion
30/12/2016 11:21:49	30/10/2022 16:51:20	73° 41' 48" W	13° 2' 53" N	5	208	No contiene Evento
31/10/2022 09:40:41	31/10/2022 09:40:07	75° 31' 27" W	10° 23' 55" N	0	360	No contiene Evento
31/10/2022 10:40:41	31/10/2022 10:40:08	75° 31' 27" W	10° 23' 55" N	0	360	No contiene Evento
31/10/2022 11:40:41	31/10/2022 11:40:08	75° 31' 27" W	10° 23' 55" N	0	360	No contiene Evento
02/11/2022 14:48:43	31/10/2022 12:25:49	75° 31' 27" W	10° 23' 55" N	0	0	Desconexion del sistema de alimentacion
10/11/2016 18:24:49	01/11/2022 03:39:36	75° 31' 26" W	10° 23' 55" N	0	44	No contiene Evento
10/11/2016 18:24:50	01/11/2022 03:39:36	75° 31' 26" W	10° 23' 55" N	0	360	No contiene Evento
02/11/2022 15:47:13	02/11/2022 15:46:45	75° 31' 27" W	10° 23' 55" N	0	360	No contiene Evento
02/11/2022 16:47:13	02/11/2022 16:46:45	75° 31' 27" W	10° 23' 55" N	0	360	No contiene Evento
02/11/2022 17:47:13	02/11/2022 17:46:46	75° 31' 27" W	10° 23' 55" N	0	360	No contiene Evento
02/11/2022 18:47:13	02/11/2022 18:46:46	75° 31' 27" W	10° 23' 55" N	0	360	No contiene Evento
04/11/2022 15:10:45	02/11/2022 19:13:32	75° 31' 28" W	10° 23' 56" N	0	0	Desconexion del sistema de alimentacion

Fecha Recibido	Fecha Envio	Longitud	Latitud	Velocidad	Rumb	Evento
04/11/2022 16:09:15	04/11/2022 16:08:45	75° 31' 27" W	10° 23' 56" N	0	360	No contiene Evento
04/11/2022 17:09:15	04/11/2022 17:08:46	75° 31' 27" W	10° 23' 55" N	0	360	No contiene Evento
04/11/2022 18:09:15	04/11/2022 18:08:46	75° 31' 27" W	10° 23' 55" N	0	360	No contiene Evento
04/11/2022 19:09:15	04/11/2022 19:08:47	75° 31' 27" W	10° 23' 56" N	0	155	No contiene Evento
07/11/2022 13:46:14	04/11/2022 19:16:59	75° 31' 27" W	10° 23' 55" N	0	0	Desconexion del sistema de alimentacion
30/12/2016 11:31:49	06/11/2022 09:41:20	73° 42' 14" W	13° 2' 6" N	5	207	No contiene Evento
28/11/2015 19:10:06	06/11/2022 15:20:48	74° 14' 17" W	11° 38' 2" N	0	212	No contiene Evento
07/11/2022 14:44:44	07/11/2022 14:44:08	75° 31' 27" W	10° 23' 55" N	0	265	No contiene Evento
07/11/2022 15:44:44	07/11/2022 15:44:08	75° 31' 27" W	10° 23' 55" N	0	265	No contiene Evento
07/11/2022 16:44:44	07/11/2022 16:44:08	75° 31' 27" W	10° 23' 55" N	0	265	No contiene Evento
07/11/2022 17:44:44	07/11/2022 17:44:09	75° 31' 27" W	10° 23' 55" N	0	265	No contiene Evento
09/11/2022 15:12:44	07/11/2022 18:14:18	75° 31' 27" W	10° 23' 55" N	0	0	Desconexion del sistema de alimentacion
09/11/2022 16:11:14	09/11/2022 16:10:48	75° 31' 27" W	10° 23' 55" N	0	360	No contiene Evento
09/11/2022 17:11:08	09/11/2022 17:10:48	75° 31' 27" W	10° 23' 55" N	0	360	No contiene Evento
09/11/2022 18:11:08	09/11/2022 18:10:49	75° 31' 27" W	10° 23' 55" N	0	360	No contiene Evento
11/11/2022 14:55:02	09/11/2022 18:55:00	75° 31' 27" W	10° 23' 56" N	0	0	Desconexion del sistema de alimentacion
11/11/2022 15:53:32	11/11/2022 15:53:07	75° 31' 27" W	10° 23' 55" N	0	360	No contiene Evento
11/11/2022 16:53:32	11/11/2022 16:53:08	75° 31' 27" W	10° 23' 55" N	0	360	No contiene Evento
11/11/2022 17:53:32	11/11/2022 17:53:08	75° 31' 27" W	10° 23' 55" N	0	360	No contiene Evento
14/11/2022 14:18:28	11/11/2022 18:53:08	75° 31' 27" W	10° 23' 55" N	0	360	No contiene Evento
30/12/2016 11:40:49	12/11/2022 22:21:20	73° 42' 33" W	13° 1' 19" N	5	202	No contiene Evento
28/11/2015 19:20:06	13/11/2022 15:24:08	74° 14' 53" W	11° 37' 12" N	0	215	No contiene Evento
14/11/2022 15:16:58	14/11/2022 15:16:29	75° 31' 27" W	10° 23' 55" N	0	145	No contiene Evento
14/11/2022 16:16:58	14/11/2022 16:16:29	75° 31' 27" W	10° 23' 55" N	0	145	No contiene Evento
14/11/2022 17:16:58	14/11/2022 17:16:30	75° 31' 27" W	10° 23' 55" N	0	145	No contiene Evento
14/11/2022 18:16:58	14/11/2022 18:16:30	75° 31' 27" W	10° 23' 55" N	0	145	No contiene Evento
16/11/2022 14:00:52	14/11/2022 18:45:20	75° 31' 27" W	10° 23' 55" N	0	0	Desconexion del sistema de alimentacion
16/11/2022 14:59:22	16/11/2022 14:59:04	75° 31' 27" W	10° 23' 55" N	0	360	No contiene Evento
16/11/2022 15:59:22	16/11/2022 15:59:04	75° 31' 27" W	10° 23' 55" N	0	360	No contiene Evento
16/11/2022 16:59:22	16/11/2022 16:59:05	75° 31' 27" W	10° 23' 55" N	0	360	No contiene Evento
16/11/2022 17:59:22	16/11/2022 17:59:05	75° 31' 27" W	10° 23' 55" N	0	360	No contiene Evento
18/11/2022 14:56:22	16/11/2022 18:56:33	75° 31' 27" W	10° 23' 55" N	0	0	Desconexion del sistema de alimentacion
18/11/2022 15:54:52	18/11/2022 15:54:20	75° 31' 27" W	10° 23' 55" N	0	360	No contiene Evento
18/11/2022 16:54:52	18/11/2022 16:54:21	75° 31' 27" W	10° 23' 55" N	0	360	No contiene Evento
18/11/2022 17:54:52	18/11/2022 17:54:21	75° 31' 27" W	10° 23' 55" N	0	360	No contiene Evento
18/11/2022 18:54:52	18/11/2022 18:54:21	75° 31' 27" W	10° 23' 55" N	0	220	No contiene Evento
20/11/2022 13:33:52	18/11/2022 19:33:43	75° 31' 27" W	10° 23' 55" N	0	0	Desconexion del sistema de alimentacion
28/11/2015 19:29:06	20/11/2022 09:20:48	74° 15' 36" W	11° 36' 26" N	0	222	No contiene Evento
20/11/2022 14:32:52	20/11/2022 14:32:12	75° 31' 27" W	10° 23' 55" N	0	90	No contiene Evento
20/11/2022 15:32:52	20/11/2022 15:32:12	75° 31' 27" W	10° 23' 55" N	0	90	No contiene Evento
20/11/2022 16:32:52	20/11/2022 16:32:12	75° 31' 27" W	10° 23' 55" N	0	90	No contiene Evento

Fecha Recibido	Fecha Envio	Longitud	Latitud	Velocidad	Rumb	Evento
20/11/2022 17:32:52	20/11/2022 17:32:13	75° 31' 27" W	10° 23' 55" N	0	90	No contiene Evento
22/11/2022 15:40:39	20/11/2022 18:27:54	75° 31' 27" W	10° 23' 55" N	0	0	Desconexion del sistema de alimentacion
22/11/2022 16:39:09	22/11/2022 16:38:40	75° 31' 27" W	10° 23' 55" N	0	360	No contiene Evento
22/11/2022 17:54:39	22/11/2022 16:50:24	75° 31' 27" W	10° 23' 55" N	0	0	Desconexion del sistema de alimentacion
22/11/2022 18:53:09	22/11/2022 18:52:42	75° 31' 27" W	10° 23' 55" N	0	295	No contiene Evento
22/11/2022 19:53:09	22/11/2022 19:52:42	75° 31' 27" W	10° 23' 55" N	0	295	No contiene Evento
24/11/2022 16:18:35	22/11/2022 20:23:29	75° 31' 27" W	10° 23' 55" N	0	0	Desconexion del sistema de alimentacion
24/11/2022 17:17:35	24/11/2022 17:17:14	75° 31' 27" W	10° 23' 55" N	0	360	No contiene Evento
24/11/2022 18:17:35	24/11/2022 18:17:15	75° 31' 27" W	10° 23' 55" N	0	360	No contiene Evento
24/11/2022 19:17:34	24/11/2022 19:17:15	75° 31' 27" W	10° 23' 55" N	0	360	No contiene Evento
26/11/2022 15:59:05	24/11/2022 20:13:10	75° 31' 27" W	10° 23' 55" N	0	0	Desconexion del sistema de alimentacion
26/11/2022 16:58:05	26/11/2022 16:57:35	75° 31' 27" W	10° 23' 55" N	0	360	No contiene Evento
26/11/2022 17:58:04	26/11/2022 17:57:35	75° 31' 27" W	10° 23' 55" N	0	360	No contiene Evento
26/11/2022 18:58:05	26/11/2022 18:57:36	75° 31' 27" W	10° 23' 55" N	0	360	No contiene Evento
26/11/2022 19:58:04	26/11/2022 19:57:36	75° 31' 27" W	10° 23' 55" N	0	360	No contiene Evento
28/11/2015 20:29:06	01/01/2023 01:04:08	74° 19' 39" W	11° 33' 31" N	0	252	No contiene Evento

AUNAP-DG-0872-2023

Bogotá, DC



Fecha: 2023-11-07 11:58:46
Radicado: S2023NC002827
No Folios: 6



Remitente: ALAN JAVIER ZUMAQUE MAZA
Destinatario: Constanza Bejarano Ramos
Asunto: RESPUESTA A LAS OBJECIONES

Doctora

CONSTANZA BEJARANO RAMOS

Directora de Asuntos Económicos, Sociales y Ambientales

Ministerio de Relaciones Exteriores

constanza.bejarano@cancilleria.gov.co

Calle 10 No. 5 – 51

Bogotá, Colombia.

ASUNTO: RESPUESTA A LAS OBJECIONES REALIZADAS ANTE LA SOLICITUD DE EXCLUSIÓN DE LA MOTONAVE HALELUYA DEL LISTADO IUU DE LA COMISIÓN INTERNACIONAL PARA LA CONSERVACIÓN DEL ATÚN ATLÁNTICO

Respetado Doctor,

La autoridad Nacional de Pesca y acuicultura -AUNAP- dentro del marco de sus competencias presenta de manera formal la respuesta a las objeciones realizadas ante la solicitud de exclusión de la motonave Halleluya del listado IUU de la Comisión Internacional para la Conservación del Atún Atlántico, con el propósito de que esta sea remitida de forma oportuna a dicha OROP.

En anexo se envía toda la información que se recaudada sobre este caso y se reitera una vez más que la autoridad pesquera colombiana mantiene el compromiso de combatir la pesca ilegal no declara y no reglamentada en observancia a los compromisos internacionales y al acatamiento de la normatividad pesquera colombiana.

Cordialmente,

ALAN ZUMAQUE MAZA

Director General

Autoridad Nacional de Acuicultura y Pesca

Anexos: 41 folios

Copia: (N/A)

Proyectó: Vianys Agudelo Martínez - Profesional Especializado *Vianys Agudelo R.*
Diego Reyes Hernandez - Profesional jurídico AUNAP *Diego R.*

Revisó: Karen Mejía Piñerez - Directora Técnica de Inspección y Vigilancia *Karen Mejía P.*

CONCEPTO AUNAP SOBRE LAS OBJECIONES REALIZADAS POR ESTADOS UNIDOS Y LA UNIÓN EUROPEA ACERCA DE LA EXCLUSIÓN DE LA EMBARCACIÓN HALELUYA DEL LISTADO IUU

En atención a la objeción realizada por la Unión Europea y Estados Unidos acerca de la solicitud de exclusión de la embarcación Haleluya, del listado de embarcaciones asociadas a la pesca ilegal de la Comisión Internacional para la Conservación del Atún Atlántico (CICAA por sus siglas en español), AUNAP de manera atenta y respetuosa presenta para su consideración los siguientes argumentos:

Nuestro país es consciente de la importancia y relevancia que la CICCA representa para la ordenación en el marco del aprovechamiento sostenible de los atunes y las especies asociadas a su pesquería; es por eso que, en el año 2019 solicitó estatus cooperante de dicha OROP, manifestado su interés y compromiso en tomar medidas administrativas necesarias para que sus buques cumplan con la normatividad vigente aplicable a la CICAA.

Es importante señalar que no resultaban claras las situaciones de fondo que motivaron la inclusión de la embarcación en el listado IUU, pues la evaluación realizada se hizo respecto de la denuncia presentada por la fundación EJV y no sobre los aspectos descritos en la objeción allegada por la Unión Europea.

Por otro lado, es probable que se haya presentado un error involuntario respecto de la metodología para el registro de embarcaciones en la CICAA, por lo que se asumió que lo reportado en el oficio de solicitud AUNAP – DG – 0171 – 2019, constituía la presentación oficial para la inclusión en el registro de buques y desconociendo por error involuntario la recomendación de realizar los reportes de captura teniendo en cuenta que, los mismos en principio serían responsabilidad de Tanzania, país que para ese momento fungía como estado Pabellón, no obstante, se debe dejar por sentado que se desconocía el estatus de Tanzania bien sea como miembro o parte no contratante de la OROP.

Sumado a lo anterior, durante la vigencia 2020 se presentaron traumatismos administrativos debido a las medidas expedidas por el Gobierno Nacional ante la emergencia sanitaria generada por la Pandemia COVID 19, y si bien no resulta ser un eximente del cumplimiento de lo dispuesto en las recomendaciones de la CICCA, si es menester indicar que, varias de las actividades administrativas no se pudieron adelantar en óptimas condiciones. Pese a lo anterior, en nuestra calidad de autoridad pesquera para Colombia, se ejerció la función de inspección y vigilancia de la actividad como se puede corroborar en la documentación adjunta al presente pronunciamiento (anexos 1 al 5).

Por lo expuesto, y en atención a los requisitos de la Recomendación 21-13 de ICCAT acerca de las causales para eliminar un buque del proyecto de lista IUU AUNAP solicita su consideración en los siguientes términos:

- a) El buque no ha participado en ninguna de las actividades de pesca IUU descritas en el párrafo 1,

CONSIDERACIÓN: Colombia pone a su disposición los argumentos contrastados de las posibles causales de inclusión de la embarcación en la lista IUU

Rec. 21- 13 párr. 1	Los buques que hayan pescado especies cubiertas por el Convenio de ICCAT dentro de la zona del Convenio y:	Observaciones
a	Capturan túnidos y especies afines en la zona del Convenio de ICCAT y no están registrados en la lista pertinente de ICCAT de buques autorizados a pescar túnidos y especies afines en la zona del Convenio ICCAT;	AUNAP presumió que su reporte en el oficio de solicitud AUNAP – DG – 0171 – 2019, constituía la presentación oficial para la inclusión en el registro de buques. Lo anterior, constituye un error involuntario por no tener la claridad sobre el procedimiento
B	Capturan túnidos y especies afines en la zona del Convenio y el Estado del pabellón del buque no cuenta con cuota, límite de captura o asignación de esfuerzo de conformidad con las medidas pertinentes de conservación y ordenación de ICCAT;	Los argumentos relacionados con este numeral se relacionan con el error involuntario expuesto en el numeral anterior. Sin perjuicio de lo anterior, debemos reiterar que AUNAP realizó las acciones de inspección en puerto de cada una de las faenas realizadas por esta embarcación durante el periodo de Noviembre de 2019 a Noviembre del 2020.
C	No consignan o comunican sus capturas realizadas en la zona del Convenio de ICCAT, o realizan declaraciones falsas;	Las capturas realizadas por la embarcación fueron vigiladas y registradas a nivel nacional por la autoridad competente, tal como se indica y soporta en el presente documento. De manera inicial se cuenta con las capturas realizadas en el periodo de 2019 y que fueron reportadas en el mes de septiembre de 2020 mediante correo electrónico; y por un error involuntario no se remitió la información total de las capturas realizadas por la embarcación en la vigencia 2020. Como puede apreciarse no existe una omisión por parte de esta autoridad en la recolección de datos y contar con los reportes, sin embargo, se reitera la no remisión de la información obedeció a un error involuntario y no a un presunto incumplimiento de la recomendación emitida por la OROP.

D	Capturan o desembarcan peces de talla inferior a la regulada contraviniendo las medidas de conservación de ICCAT;	La embarcación no ha estado vinculada a las acciones que se plantean en este literal.
E	Pescan durante los periodos de veda o en zonas vedadas contraviniendo las medidas de conservación de ICCAT;	La embarcación no realizó capturas durante el periodo de veda o en zonas vedadas por la OROP.
F	Utilizan artes de pesca o métodos de pesca prohibidos contraviniendo las medidas de conservación de ICCAT;	La embarcación realizaba la captura de túnidos con el arte de pesca de palangre, el cual está permitido por la OROP.
G	Realizan operaciones de transbordo, o participan en otras operaciones como buques de reavituallamiento o reabastecimiento de combustible, con buques incluidos en las listas IUU;	La embarcación no ha estado vinculada a las acciones que se plantean en este literal.
H	Capturan túnidos o especies afines en las aguas bajo la jurisdicción nacional de un Estado costero en la zona del Convenio sin autorización y/o infringen las legislaciones y regulaciones de dicho Estado, sin perjuicio de los derechos soberanos de los Estados costeros de emprender acciones en relación con dichos buques;	La embarcación bajo la autorización de Colombia únicamente realizó la captura de túnidos o especies afines en las aguas jurisdiccionales del estado colombiano, tal como se puede evidenciar en la comunicación adjunta de la autoridad marítima nacional bajo radicado No. 29202306619 MD-DIMAR-GRASI.
I	No tienen nacionalidad y está pescando o realizando actividades de apoyo a la pesca en la zona del Convenio de ICCAT;	Durante los periodos que la embarcación realizó de manera efectiva actividades de pesca contaba con su matrícula vigente.
J	Realizan actividades de pesca o relacionadas con la pesca contrarias a cualquier otra medida de conservación y ordenación de ICCAT.	La embarcación no realizó actividades de pesca o relacionadas con la pesca contrarias a cualquier otra medida de conservación y ordenación de ICCAT. En todo momento la embarcación realizó sus actividades acatando el marco normativo requerido por la autoridad nacional competente.

Se debe dejar consignado que en la solicitud de Colombia para obtener el estatus de Parte No Contratante Colaboradora (AUNAP – DG – 0171 – 2019), se señaló que “en cuanto a la a la pesca industrial de atunes y especies afines en el área del ICCAT, Colombia tiene un acuerdo de acceso con dos buques palangreros de bandera extranjera que capturan especies abarcadas por la ICCAT” y a continuación se relacionan las especificaciones de estas dos embarcaciones entre las cuales se encuentra la Haleluya. Seguido de esto, el mismo documento incluyó: *“Debido a que estos dos buques operan tanto en aguas colombianas como en aguas de otros países, los datos de captura y esfuerzo pesquero de estas dos embarcaciones de bandera extranjera que tienen acuerdo de acceso en Colombia, son suministrados al ICCAT por parte de los Estados de pabellón que para este caso son Tanzania y Japón”*.

A la luz de los argumentos expuestos en las objeciones enviadas, Colombia reconoce que tras el cambio de bandera de la embarcación se debieron accionar en debida forma los mecanismos administrativos correspondientes para reportar las capturas en los tiempos establecidos por la OROP; sin embargo, esto no obsta para poner de presente que los controles nacionales se realizaron de forma oportuna y el registro de esta información está soportada en las inspecciones antes señaladas y de las cuales se adjunta los soportes respectivos de manera integral al presente pronunciamiento.

o b) i) la CPC o no CPC del pabellón ha adoptado medidas para que este buque respete las medidas de conservación de ICCAT;

CONSIDERACIÓN: AUNAP cuenta con los procedimientos de inspección en puerto y seguimiento de cuotas a fin de garantizar el cumplimiento de las recomendaciones de la OROP. Adicionalmente, desde la autoridad marítima nacional se realiza el seguimiento satelital de las embarcaciones que operan en las aguas jurisdiccionales previo cumplimiento de los requisitos establecidos en el marco normativo nacional.

Ahora bien, durante todo momento Colombia ha realizado las acciones de control y vigilancia tendientes a garantizar el cumplimiento de la normatividad establecida por la CICAA. En este sentido, se señala que durante el periodo de Noviembre de 2019 a Noviembre del 2020, la embarcación HALELUYA únicamente realizó tres (3) faenas de pesca y que en concordancia con esto, el personal técnico de la Autoridad Nacional de Acuicultura y Pesca – AUNAP, realizó las inspecciones establecidas en la Resolución 1026 de 2014 emitida por la AUNAP con el fin de realizar el seguimiento al marco normativo vigente y aplicable para la pesca industrial; durante el desarrollo de estas inspecciones se realizó el registro y control de las capturas de la embarcación y se documentó dicho proceso. A continuación, se relacionan las faenas de pesca realizadas por dicha embarcación durante el periodo de noviembre de 2019 a noviembre de 2020:

EMBARCACIÓN	FECHA INICIO DE FAENA DD/MM/AAAA	FECHA DE ARRIBO A PUERTO DD/MM/AAAA
HALELUYA	02/11/2019	16/12/2019
HALELUYA	06/01/2020	05/02/2020
HALELUYA	26 /02/2020	6 /04/2020

Como muestra de las inspecciones realizadas se remite adjunto una muestra de las mismas en las que se evidencian los desembarcos inspeccionados desde la entidad (anexo 1)

ii) la CPC o no CPC del pabellón ha asumido y continuará asumiendo sus responsabilidades de manera efectiva respecto a dicho buque, en particular con relación al seguimiento y control de las actividades pesqueras ejercidas por el buque en la zona del Convenio de ICCAT y

CONSIDERACIÓN: Al interior de la AUNAP se ha constituido un comité interdisciplinario para realizar de manera oportuna los reportes requeridos y garantizar el cumplimiento del marco normativo vigente.

AUNAP quiere manifestar que está realizando un análisis integral de las recomendaciones de la OROP a fin de fortalecer las acciones que contribuyan a su cumplimiento y continuará con la comunicación periódica entre las partes interesadas.

- b) iii) se han emprendido acciones eficaces en respuesta a las actividades de pesca IUU en cuestión, lo que incluye, inter alia, acciones judiciales y la imposición de sanciones de la severidad adecuada o

CONSIDERACIÓN: AUNAP ha realizado un seguimiento a las circunstancias que motivaron la inclusión de la embarcación en el listado IUU y por tal razón no se ha otorgado autorización para el desarrollo de actividades de pesca como una medida precautoria que permita visibilizar el compromiso que se tiene frente al cumplimiento de las recomendaciones de la OROP.

Siendo conscientes de la importancia de combatir la pesca INDNR, AUNAP una vez confirmó la inclusión de la embarcación en el listado IUU de la ICCAT NO se ha vuelto a autorizar patentes ni permisos para el desarrollo de la actividad pesquera a la embarcación ni a su permisionario y esta situación ha ocasionado que el Haleluya se mantenga inactiva en el puerto de la ciudad de Cartagena; en este sentido se anexan las solicitudes realizadas por el permisionario Chin Tien Chen y las respuestas emitidas por la AUNAP al respecto y que se detallan a continuación:

RADICADO No.	NIT-CEDULA	PERMISIONARIO	CLASE DE PERMISO	FECHA DE RECIBIDO EN D.T.A.F	RESOLUCION No	RESPUESTA
I2021DRBQ000382 (ANEXO 2)	900076756-0	IMANELY S.A.S	INDUSTRIAL	26/05/2021	NO PROCEDE	S2021NC002205 (ANEXO 3) Y I2023NC000836 (ANEXO 4)

- c) El buque ha cambiado de armador y el nuevo armador puede establecer que el antiguo armador ya no tiene ningún interés legal, financiero o real en el buque o que no ejerce control alguno sobre él y que el nuevo armador no ha participado en la pesca IUU.

CONSIDERACIÓN: Si bien la embarcación no ha realizado un cambio de armador, los hechos detallados en este oficio evidencian que este actuó dentro de los parámetros normativos exigidos por la legislación pesquera y sus futuras acciones en caso de ser excluido de la lista serán verificadas con todo el rigor técnico y jurídico que ejerza la autoridad pesquera. Adicionalmente, la embarcación actualmente posee pabellón colombiano y por ello este Estado tomará las medidas del caso para garantizar el cumplimiento del marco normativo y se realizarán de manera oportuna los reportes a que haya lugar.

En suma de lo expuesto, se considera que la Autoridad Nacional de Acuicultura y Pesca – AUNAP en las actividades institucionales particularmente de control, vigilancia y registro, las adelantó con sujeción a los preceptos normativos y reglamentarios aplicables, y por ende, en esta oportunidad se ponen a su consideración los soportes que acreditan tal actuar en las fechas correspondientes, y si bien se logra evidenciar un error involuntario, se puede asegurar que no se adelantó con la firme intención de pasar por alto el cumplimiento de las recomendaciones de la OROP, simplemente en la dinámica por múltiples factores se ejecutó la gestión sin hacer el reporte correspondiente, se reitera, se cuentan con los soportes de que en efecto las acciones de control en puerto se adelantaron cabal y efectivamente, haciendo anuencia a las funciones propias de la institución.